2025年

5月2日 金

May.2 Friday

上り
下り

上下線ともに明日から大変混雑します。

出発日を変更できる方は、この日の移動がおすすめです。

① 上り 大津IC付近（名神）
渋滞発生予測時間　7時～9時　17時～20時
予測渋滞長　最大10km
渋滞通過時間　最大約40分

① 下り 旧山科BS付近（名神）
渋滞発生予測時間　17時～20時
予測渋滞長　最大15km
渋滞通過時間　最大約60分

② 下り 宇治TN付近（京滋バイパス）
渋滞発生予測時間　16時～21時
予測渋滞長　最大10km
渋滞通過時間　最大約40分

③ 下り 湾岸長島IC付近（伊勢湾岸道）
渋滞発生予測時間　9時～12時
予測渋滞長　最大10km
渋滞通過時間　最大約25分

② 内回り 川口東IC付近（東京外環道）
渋滞発生予測時間　17時～21時
予測渋滞長　最大10km
渋滞通過時間　最大約30分

③ 上り 坂戸西スマートIC付近（関越道）
渋滞発生予測時間　16時～20時
予測渋滞長　最大10km
渋滞通過時間　最大約20分

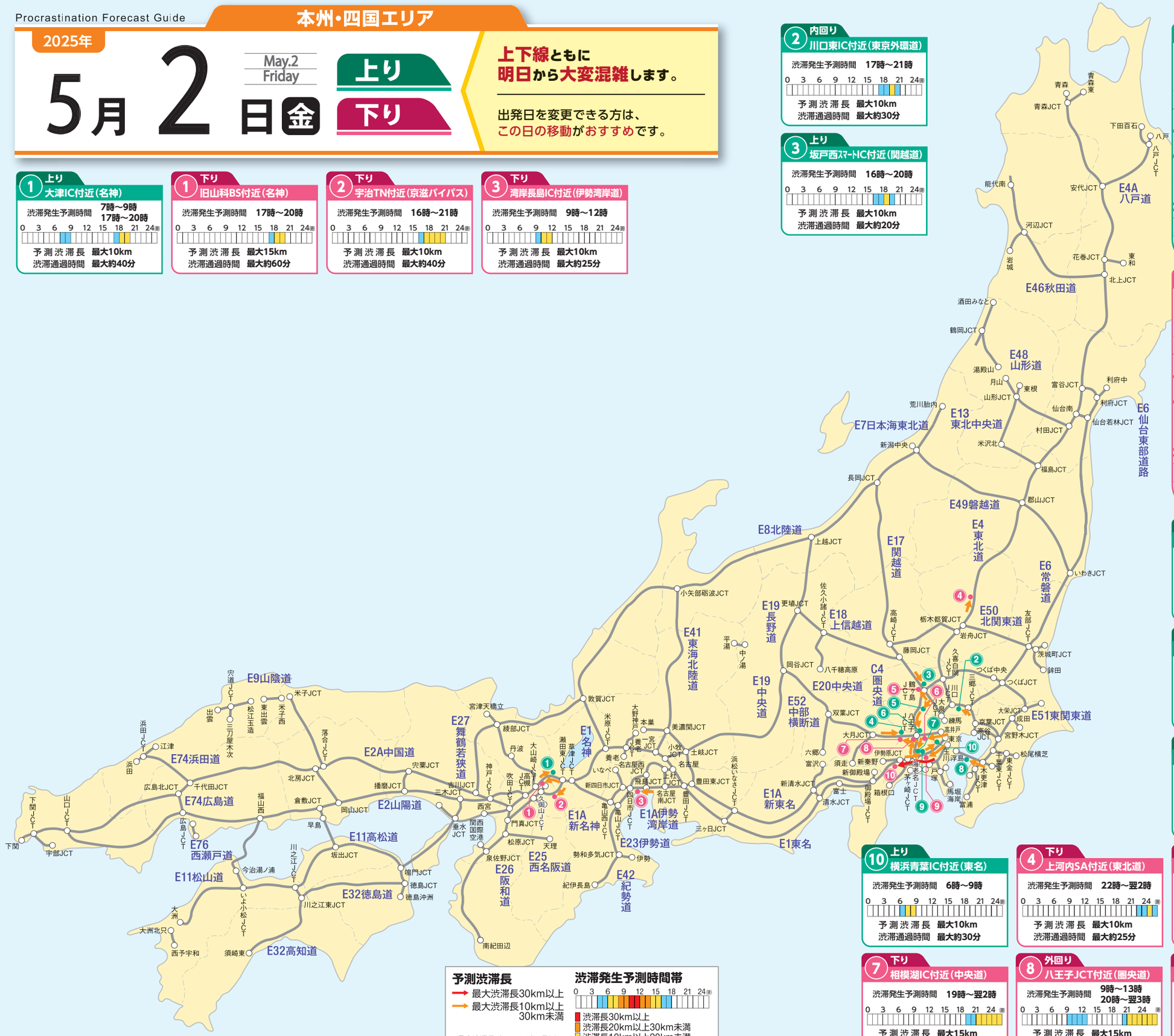

予測渋滞長
- 最大渋滞長30km以上
- 最大渋滞長10km以上30km未満

※最大渋滞長が10km以上と予測した渋滞を表示しています。

渋滞発生予測時間帯
- 渋滞長30km以上
- 渋滞長20km以上30km未満
- 渋滞長10km以上20km未満
- 渋滞長10km未満

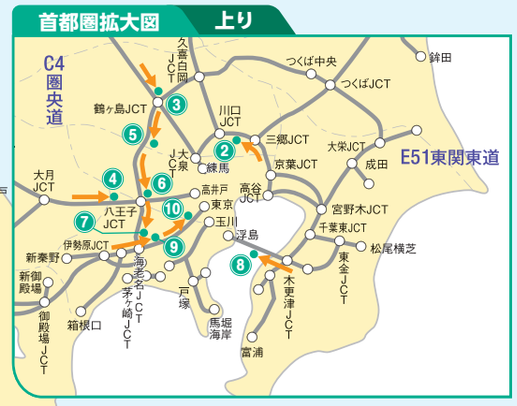

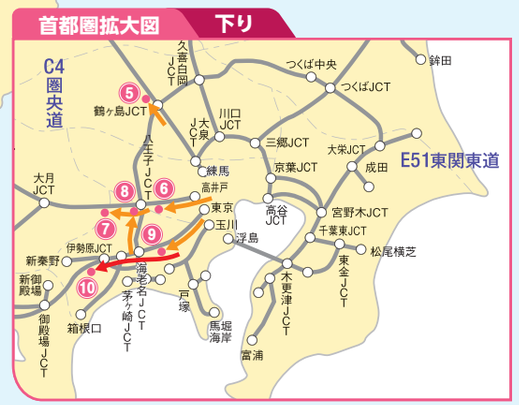

④ 上り 小仏TN付近（中央道）
渋滞発生予測時間　15時～22時
予測渋滞長　最大15km
渋滞通過時間　最大約60分

⑤ 内回り 狭山PA付近（圏央道）
渋滞発生予測時間　16時～21時
予測渋滞長　最大10km
渋滞通過時間　最大約25分

⑥ 内回り 八王子JCT付近（圏央道）
渋滞発生予測時間　20時～翌3時
予測渋滞長　最大15km
渋滞通過時間　最大約45分

⑦ 内回り 海老名JCT付近（圏央道）
渋滞発生予測時間　8時～14時　16時～翌2時
予測渋滞長　最大10km
渋滞通過時間　最大約25分

⑧ 上り 海ほたるPA付近（東京湾アクアライン）
渋滞発生予測時間　14時～20時
予測渋滞長　最大15km
渋滞通過時間　最大約45分

⑨ 上り 綾瀬スマートIC付近（東名）
渋滞発生予測時間　14時～21時
予測渋滞長　最大15km
渋滞通過時間　最大約40分

⑩ 上り 横浜青葉IC付近（東名）
渋滞発生予測時間　6時～9時
予測渋滞長　最大10km
渋滞通過時間　最大約30分

④ 下り 上河内SA付近（東北道）
渋滞発生予測時間　22時～翌2時
予測渋滞長　最大10km
渋滞通過時間　最大約25分

⑤ 下り 高坂SA付近（関越道）
渋滞発生予測時間　10時～13時　21時～翌1時
予測渋滞長　最大10km
渋滞通過時間　最大約20分

⑥ 下り 日野BS付近（中央道）
渋滞発生予測時間　8時～13時　16時～21時
予測渋滞長　最大20km
渋滞通過時間　最大約60分

⑦ 下り 相模湖IC付近（中央道）
渋滞発生予測時間　19時～翌2時
予測渋滞長　最大15km
渋滞通過時間　最大約45分

⑧ 外回り 八王子JCT付近（圏央道）
渋滞発生予測時間　9時～13時　20時～翌3時
予測渋滞長　最大15km
渋滞通過時間　最大約45分

⑨ 下り 綾瀬スマートIC付近（東名）
渋滞発生予測時間　6時～22時
予測渋滞長　最大20km
渋滞通過時間　最大約50分

⑩ 下り 秦野中井IC付近（東名）
渋滞発生予測時間　20時～翌3時
予測渋滞長　最大40km
渋滞通過時間　最大約100分