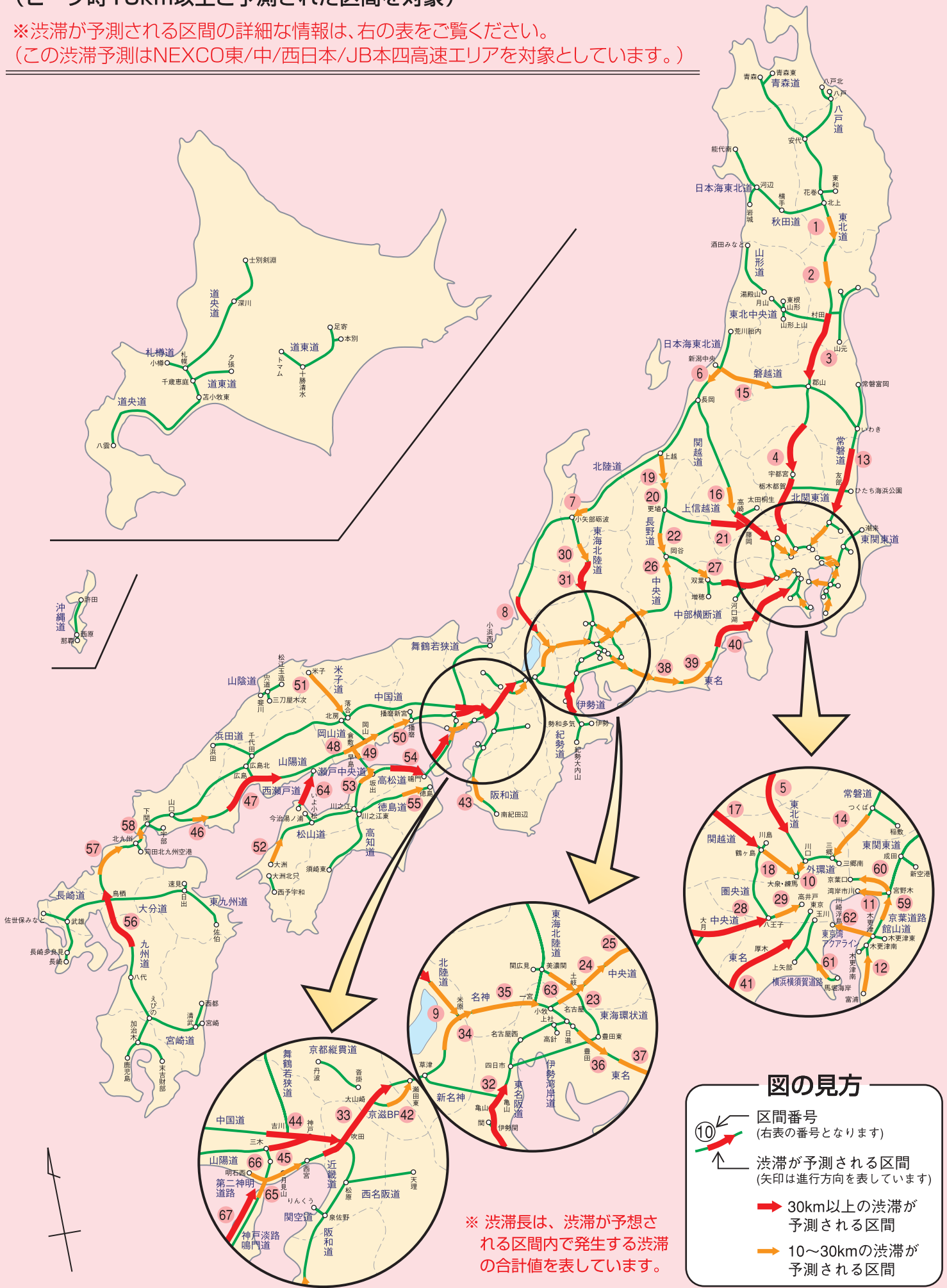


高速道路の渋滞予測箇所図 **上り方面**

(ピーク時10km以上と予測された区間を対象)

※渋滞が予測される区間の詳細な情報は、右の表をご覧ください。

(この渋滞予測はNEXCO東/中/西日本/JB本四高速エリアを対象としています。)

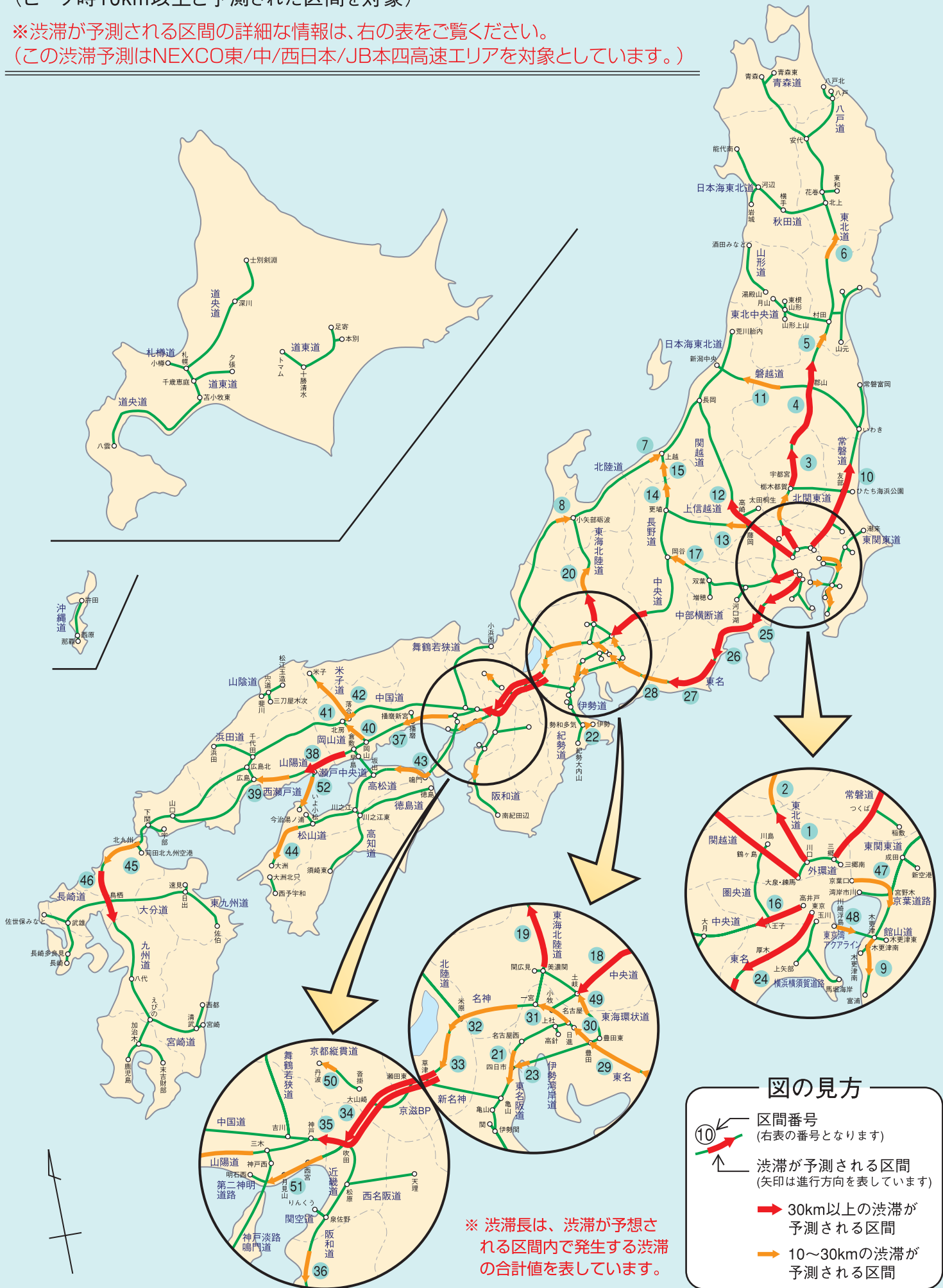


高速道路の渋滞予測箇所図 下り方面





(ピーク時10km以上と予測された区間を対象)

※渋滞が予測される区間の詳細な情報は、右の表をご覧ください。

(この渋滞予測はNEXCO東/中/西日本/JB本四高速エリアを対象としています。)



図の見方

- 
 区間番号
 (右表の番号となります)
- 
 渋滞が予測される区間
 (矢印は進行方向を表しています)
- 
 30km以上の渋滞が予測される区間
- 
 10~30kmの渋滞が予測される区間

※ 渋滞長は、渋滞が予想される区間内で発生する渋滞の合計値を表しています。

