

## ゴールデンウィーク時期の高速道路渋滞予測について <4月4日記者発表済み、『渋滞予測ガイド』配布>

### (1) はじめに

NEXCO 中日本は、ゴールデンウィーク時期[2008年4月25日(金)~2008年5月6日(火)の12日間]の高速道路渋滞予測をまとめ、今月初めの4日に発表させていただいたところですが、ゴールデンウィーク時期が近づいたことから再度お知らせさせていただきます。

お客様の出発時間を渋滞のピークが予測される時間帯の前後にずらすなど、ゆとりのある旅行計画づくりにお役立て下さい。

### (2) 渋滞予測について<渋滞発生の傾向>

#### 【NEXCO 中日本版】

今年のゴールデンウィーク期間の特徴として、上り、下り線とも連休後半の5月3日(土)~5日(月)に特に多く発生すると予測しています。また30km以上の長い渋滞が、下り線で5月3日(土)から4日(日)に、上り線で5月3日(土)から5日(月)に、東名高速、中央道、東名阪道で発生すると予測しています。

#### 【全国版】

今年のゴールデンウィーク期間の特徴として、渋滞のピークが下り方面では5月3日(土)に、上り方面では5月4日(日)と5日(月)になるものと予測しています。また30km以上の長い渋滞を、東北道、関越道、東名高速、中央道、東名阪道、中国道、九州道などで予測しています。

### (3) 2008年4月4日記者発表済み資料

#### 【NEXCO 中日本版】<別紙 1 参照>

ゴールデンウィーク時期の高速道路渋滞予測

<~上り、下り線とも5月3日(土)~5日(月)がピーク~>

#### 【全国版(NEXCO 3社)】<別紙 2 参照>

ゴールデンウィーク時期の高速道路における渋滞予測【全国版】

<渋滞のピークは、下り方面が5月3日、上り方面が5月4日と5日>

### (4) 「チラシ」配布

【渋滞予測ガイド<全国版>】<添付資料参照>

## ゴールデンウィーク時期の高速道路渋滞予測 ～上り、下り線とも5月3日(土)～5日(月)がピーク～

NEXCO中日本(中日本高速道路株式会社、本社・名古屋市中区、代表取締役会長CEO・<sup>やのひろのり</sup>矢野弘典)は、ゴールデンウィーク時期[2008年4月25日(金)～2008年5月6日(火)の12日間]の高速道路渋滞予測をまとめました。例年この時期は交通集中による渋滞が発生します。そのうち25km以上の渋滞が予測される場所や通過所要時間については一覧表にしました。

お客様の出発時間を渋滞のピークが予測される時間帯の前後にずらすなど、ゆとりのある旅行計画づくりにお役立て下さい。

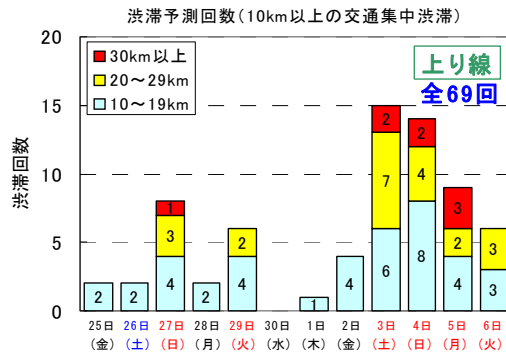
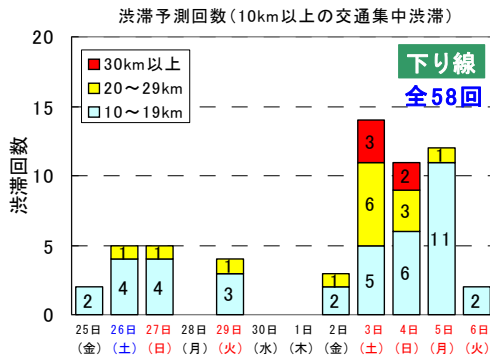
なお、東名・東名阪の上り線の一部区間では、渋滞を緩和するための料金割引を予定しております。詳細は別途発表させていただきます。

### ■ 渋滞予測について

#### 《渋滞発生傾向》

**今年のゴールデンウィークの特徴として、上り、下り線とも連休後半の5月3日(土)～5日(月)に特に多く発生すると予測されます。また30km以上の長い渋滞が、下り線で5月3日(土)から4日(日)に、上り線で5月3日(土)から5日(月)に、東名高速、中央道、東名阪道で発生すると予測されます。**

【ピーク時10km以上の予測渋滞発生回数】(2008年4月25日(金)～2008年5月6日(火))



#### 《特に長い渋滞の予測》 ※予測渋滞長の上位3つ

区分	道路名	ピーク日時(予測)	渋滞発生個所	渋滞長(km)
下り	中央自動車道	5月3日(土) 6時頃	さがみこ 相模湖インターチェンジ付近(神奈川県相模原市)	40
		5月4日(日) 7時頃		30
	東名高速道路	5月3日(土) 9時頃	おかざき 岡崎インターチェンジ付近(愛知県岡崎市)	30
	東名阪自動車道	5月3日(土) 8時頃	よっかいち 四日市インターチェンジ付近(三重県四日市市)	
東名高速道路	5月4日(日) 8時頃	やまと 大和トンネル付近(神奈川県大和市)		
上り	東名高速道路	5月3日(土) 10時頃	おかざき 岡崎インターチェンジ付近(愛知県岡崎市)	35
	東名阪自動車道	5月4日(日) 17時頃	よっかいち 四日市インターチェンジ付近(三重県四日市市)	
	中央自動車道	5月4日(日) 20時頃	こぼとけ 小仏トンネル付近(神奈川県相模原市)	

なお、25km以上の渋滞が予測される場所は、別表(P4)のとおりです。

## ■渋滞情報の入手方法

渋滞情報をインターネットなど各種の媒体を通じて提供しており、旅行計画段階、旅行の出発前、走行中、休憩中など、いつでもどこからでも情報を入手できます。

### (1) 渋滞予測情報

①インターネット [<http://kousokubiyori.jp/>] (パソコン、携帯電話共通)

当社のドライブ情報サイト「高速日和」で、渋滞箇所や渋滞予測を見込んだ所要時間予測情報が検索できます。

②ハイウェイFAX (FAX番号はP5をご覧ください。)

操作案内に従い「5# (広報案内)」を押すと渋滞予測情報が入手できます。

③リーフレット (渋滞予測ガイド)

高速道路の各サービスエリアのインフォメーションや、各社の料金所事務室などでお配りしています。

### (2) 現在の道路交通情報

① 日本道路交通情報センターの道路交通情報

インターネット [<http://www.jartic.or.jp/>] や電話 (電話番号はP5をご覧ください) で道路交通情報を入手できます。

② ハイウェイテレホン (電話番号はP5をご覧ください。)

リアルタイムの主要道路の交通情報 (5分更新) を24時間入手できます。

携帯電話から「#8162 [はい、無事(帰る)]」におかけいただくと、その場所から最も近い地域の高速道路情報が入手できます。

なお、自動車走行中のドライバーの携帯電話の使用は禁止されています。

③ ハイウェイFAX

リアルタイムの主要道路の交通情報 (5分更新) を24時間入手できます。

### (3) 走行中に入手できる道路交通情報

① 道路情報板

② ハイウェイラジオ (1620kHz)

③ VICS VICS対応のカーナビゲーションなどで入手できます。

### (4) 休憩中に入手できる道路交通情報

① ハイウェイ情報ターミナル (サービスエリアなどに設置)

テレビ画面などにより、分かりやすくお知らせします。

② ハイウェイテレホン（電話番号はP5をご覧ください。）

リアルタイムの主要道路の交通情報（5分更新）を24時間入手できます。

携帯電話から「#8162〔はい、無事(帰る)〕」におかけいただくと、その場所から最も近い地域の高速道路情報が入手できます。

なお、自動車走行中のドライバーの携帯電話の使用は禁止されています。

③ その他

サービスエリアのインフォメーション、案内看板などで交通情報を入手できます

～お知らせ～

・ゴールデンウィーク時期は交通状況に応じて、サービスエリアの営業時間を延長します。

詳しくは、中日本エクシス株式会社のホームページ（<http://www.c-exis.co.jp/>）をご覧ください。

## 中日本高速道路株式会社の

## ゴールデンウィーク時期の高速道路における主な渋滞(ピーク渋滞長25km以上)

凡例 IC:インターチェンジ TN:トンネル PA:パーキングエリア BS:バスストップ

月日 (ピーク日)	道路名	方向	渋滞の先頭個所	キロポスト	渋滞発生 時間帯(予測)	ピーク 時間	ピーク時 の渋滞長	渋滞所要時間			渋滞発生区間	
								ピーク時渋滞時	通常時	増加分	(渋滞末尾側)	渋滞先頭側)
05/03 土	東名高速道路	下り	大和TN付近	26.8	5:00~15:00	7時	25km	約 1 時間 0 分	約 15 分	約 時間 45 分	東京IC	厚木IC
	中央自動車道		相模湖IC付近	45.3	前日21:00~17:00	6時	40km	約 2 時間 0 分	約 30 分	約 1 時間 30 分	高井戸IC	相模湖IC
	東名高速道路		岡崎IC付近	297.4	6:00~21:00	9時	30km	約 1 時間 10 分	約 20 分	約 時間 50 分	三ヶ日IC	豊田JCT
	東名阪自動車道		四日市IC付近	60.5	6:00~16:00	8時	30km	約 1 時間 10 分	約 25 分	約 時間 45 分	名古屋西IC	四日市IC
05/04 日	東名高速道路	下り	大和TN付近	26.8	6:00~13:00	8時	30km	約 1 時間 10 分	約 20 分	約 時間 50 分	東京IC	厚木IC
	中央自動車道		相模湖IC付近	45.3	6:00~14:00	7時	30km	約 1 時間 30 分	約 25 分	約 1 時間 5 分	稲城IC	相模湖IC
	東名阪自動車道		四日市IC付近	60.5	7:00~14:00	9時	25km	約 1 時間 0 分	約 20 分	約 時間 40 分	蟹江IC	四日市IC
04/27 日	東名高速道路	上り	大和TN付近	25	14:00~22:00	17時	30km	約 1 時間 10 分	約 20 分	約 時間 50 分	大井松田IC	横浜町田IC
	東名阪自動車道(伊勢自動車道)		四日市IC付近	60.5	16:00~21:00	18時	25km	約 1 時間 0 分	約 20 分	約 時間 40 分	芸濃IC	四日市IC
05/03 土	東名高速道路	上り	松岡BS付近	126	7:00~16:00	11時	25km	約 1 時間 0 分	約 15 分	約 時間 45 分	静岡IC	富士IC
	東名高速道路		袋井IC付近	219	7:00~12:00	8時	25km	約 1 時間 0 分	約 15 分	約 時間 45 分	三ヶ日IC	掛川IC
	東名高速道路		岡崎IC付近	295.4	7:00~15:00	10時	35km	約 1 時間 25 分	約 20 分	約 1 時間 5 分	春日井IC	岡崎IC
	東名高速道路(名神高速道路)		小牧JCT付近	339.8	6:00~13:00	10時	25km	約 1 時間 0 分	約 15 分	約 時間 45 分	岐阜羽島IC	小牧JCT
	名神高速道路		彦根TN付近	409.1	7:00~21:00	16時	25km	約 1 時間 0 分	約 20 分	約 時間 40 分	八日市IC	米原JCT
	東名阪自動車道(伊勢自動車道)		四日市IC付近	60.5	16:00~23:00	17時	25km	約 1 時間 0 分	約 20 分	約 時間 40 分	芸濃IC	四日市IC
	中央自動車道		屏風山PA付近	299.5	7:00~15:00	10時	30km	約 1 時間 10 分	約 25 分	約 時間 45 分	小牧東IC	恵那IC
05/04 日	東名高速道路	上り	大和TN付近	25	16:00~翌日2:00	18時	25km	約 1 時間 0 分	約 15 分	約 時間 45 分	秦野中井IC	横浜町田IC
	中央自動車道		小仏TN付近	39.6	14:00~翌日3:00	20時	35km	約 2 時間 20 分	約 25 分	約 1 時間 55 分	勝沼IC	八王子JCT
	東名阪自動車道(伊勢自動車道)		四日市IC付近	60.5	15:00~23:00	17時	35km	約 1 時間 25 分	約 25 分	約 1 時間 0 分	津IC	四日市IC
05/05 月	東名高速道路	上り	大和TN付近	25	12:00~翌日2:00	17時	30km	約 1 時間 10 分	約 20 分	約 時間 50 分	大井松田IC	横浜町田IC
	中央自動車道		小仏TN付近	39.6	10:00~翌日1:00	16時	30km	約 2 時間 0 分	約 25 分	約 1 時間 35 分	大月IC	八王子JCT
	東名阪自動車道(伊勢自動車道)		四日市IC付近	60.5	15:00~22:00	17時	30km	約 1 時間 10 分	約 25 分	約 時間 45 分	津IC	四日市IC

注) 上表中(カッコ)書きの道路名が記載されている渋滞は2路線にまたがった渋滞を示しております。  
例:「東名阪自動車道(伊勢自動車道)」の場合、「東名阪自動車道から伊勢自動車道にまたがった渋滞」という意味です。

## 道路交通情報のお問い合わせ先

### (1) ハイウェイFAX (5分ごとに主要高速道路の最新の情報を24時間案内)

東名、名神、中央、北陸、 ほか主要高速道路情報	ダイヤル( )	0570(00)1625
	東京局	03(3867)1625

全国(北海道、沖縄を除く)どこからでもNTT回線からダイヤルすると一番近いハイウェイFAX中継局に接続します。

### (2) ハイウェイテレホン (5分ごとに最新の情報を24時間案内)

携帯電話からは「#8162[はーい、無事(帰る)]」におかけいただくと、最も近い地域の最新の高速道路状況を自動音声で提供します。

固定電話からは「#8162」を利用いただけません。固定電話からは、以下のハイウェイテレフォンをご利用ください

中央道・長野道	八王子局	042(692)1620
	甲府局	055(275)1620
	諏訪局	0266(57)1620
東名高速・小田原厚木道路、 西湘バイパス・箱根新道情報	東京局	03(5491)1620
	川崎局	044(866)1620
	横浜局	045(923)1620
	御殿場局	0550(82)1620
	富士局	0545(51)1620
	静岡局	054(288)1620
	浜松局	053(435)1620
中部地区情報	名古屋局	052(709)1620
	豊川局	0533(82)1620
	岐阜局	058(259)1620
	四日市局	059(352)1620
北陸地区情報	敦賀局	0770(21)1620
	福井局	0776(57)1620
	金沢局	076(253)1620
	富山局	076(476)1620
	上越局	025(535)1620
	湯沢局	025(784)1620
	新潟局	025(370)1620

### (3) 日本道路交通情報センター

インターネット

<http://www.jartic.or.jp>

24時間・5分更新で道路交通情報を提供

日本道路交通情報センター 全国統一番号	0570-011011
全国どこからでも最寄りの情報センターに接続されます。	#8011(携帯短縮ダイヤル)

#### 長野自動車道

全国・関東甲信越情報(九段センター)	03(3264)1331
長野情報(長野センター)	026(244)0011
高速情報(高速八王子駐在)	042(691)0058

#### 中央自動車道

全国・関東甲信越情報(九段センター)	03(3264)1331
中部地方・愛知情報(名古屋センター)	052(954)8888
高速情報(高速八王子駐在)	042(691)0058
高速情報(高速一宮センター)	0586(77)3179

#### 東名高速道路

全国・関東甲信越情報(九段センター)	03(3264)1331
中部地方・愛知情報(名古屋センター)	052(954)8888
高速情報(高速川崎センター)	044(866)3410
高速情報(高速一宮センター)	0586(77)3179

#### 名神高速道路

中部地方・愛知情報(名古屋センター)	052(954)8888
関西地方・大阪情報(大阪センター)	06(6313)1141
高速情報(高速一宮センター)	0586(77)3179
高速情報(高速吹田センター)	06(6877)1830

#### 北陸自動車道

新潟情報(新潟センター)	025(283)5252
富山情報(富山センター)	076(432)2223
石川	076(266)3141
高速情報(高速一宮センター)	0586(77)3179
高速情報(高速金沢駐在)	076(249)1852
高速情報(高速新潟駐在)	025(233)0102

#### 東名阪自動車道

中部地方・愛知情報(名古屋センター)	052(954)8888
三重情報(津センター)	059(226)7151
高速情報(高速一宮センター)	0586(77)3179

# ゴールデンウィーク期間の高速道路における渋滞予測 【全国版】

渋滞のピークは、下り方面が5月3日、上り方面が5月4日と5日

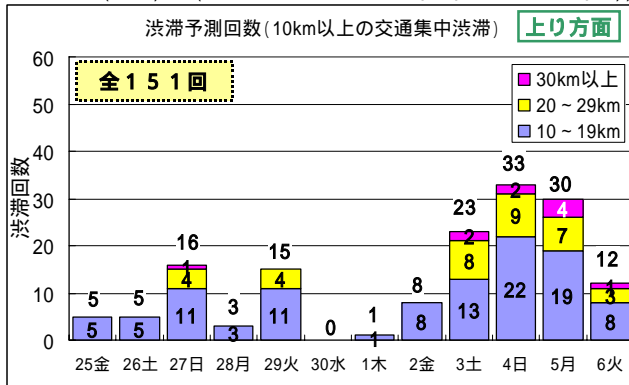
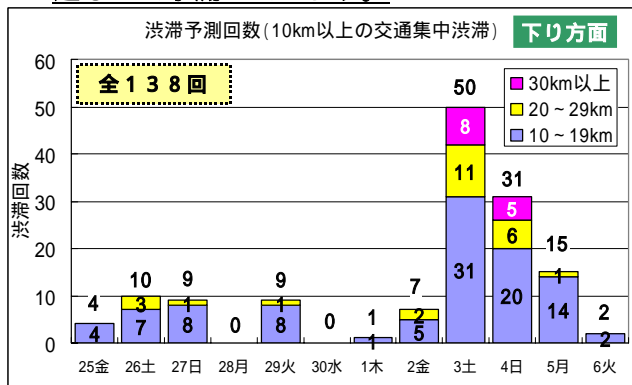
東/中/西日本高速道路株式会社と(財)日本道路交通情報センターは、ゴールデンウィーク期間[平成20年4月25日(金)~5月6日(火)]の高速道路における交通集中による渋滞発生の傾向と、30km以上の渋滞が予測される場所や通過所要時間などについてとりまとめました。

お客様の出発時間を渋滞のピークが予測される時間帯の前後にずらすなど、ゆとりのある旅行計画づくりにお役立て下さい。

## 1. 渋滞予測について

### 《渋滞発生の傾向》

今年のゴールデンウィーク期間の特徴として、行楽や帰省などによる渋滞のピークが下り方面では5月3日(土)に、上り方面では5月4日(日)と5日(月)になるものと予測しています。また30km以上の長い渋滞を、東北道、関越道、東名高速、中央道、東名阪道、中国道、九州道などで予測しています。【ピーク時10km以上の渋滞発生回数(予測)】(平成20年4月25日(金)~5月6日(火))



### 《特に長い渋滞の発生予測》

上下方向	道路名	ピーク日時(予測)	渋滞発生箇所	渋滞長
下り	九州自動車道	5月3日(土)10時頃	久留米インターチェンジ付近 (福岡県久留米市)	50km
下り	中央自動車道	5月3日(土)6時頃	相模湖インターチェンジ付近 (神奈川県相模原市)	40km
下り	関越自動車道	5月3日(土)7時頃	東松山インターチェンジ付近 (埼玉県東松山市)	40km
下り	中国自動車道	5月3日(土)9時頃	宝塚東トンネル付近 (兵庫県宝塚市)	40km
下り	東北自動車道	5月4日(日)9時頃	羽生パーキングエリア付近 (埼玉県羽生市)	40km
上り	東名高速道路	5月3日(土)10時頃	岡崎インターチェンジ付近 (愛知県岡崎市)	35km
上り	東名阪自動車道	5月4日(日)17時頃	四日市インターチェンジ付近 (三重県四日市市)	35km
上り	中央自動車道	5月4日(日)20時頃	小仏トンネル付近 (神奈川県相模原市)	35km
上り	東北自動車道	5月5日(月)18時頃	矢板インターチェンジ付近 (栃木県矢板市)	35km
上り	東北自動車道	5月6日(火)14時頃	矢板インターチェンジ付近 (栃木県矢板市)	35km

上記箇所の他、ピーク時30kmの渋滞を下り線で8箇所、上り線で5箇所において予測しています。

なお、30km以上の渋滞を予測している場所は、別表(P2)のとおりです。

ゴールデンウィーク期間の高速道路における主な渋滞(ピーク渋滞長30km以上)

凡例 IC:インターチェンジ JCT:ジャンクション PA:パーキングエリア TN:トンネル

月日 (ピーク日)	道路名	方向	渋滞の先頭箇所	キロポスト	渋滞発生 時間帯(予測)	ピーク 時刻	ピーク時 の渋滞長	通過所要時間 <sup>1</sup>			渋滞発生区間		会社名 <sup>2</sup>
								ピーク渋滞時	通常時	増加分	(渋滞末尾側)	渋滞先頭側)	
5月3日(土)	東北自動車道	下り	羽生PA付近	42.9	5時頃～13時頃	8時頃	35km	約 1 時間 10 分	約 25 分	約 45 分	浦和IC	館林IC	東日本
5月3日(土)	関越自動車道	下り	東松山IC付近	42.5	5時頃～15時頃	7時頃	40km	約 1 時間 20 分	約 25 分	約 55 分	大泉JCT	嵐山小川IC	東日本
5月3日(土)	東名高速道路	下り	岡崎IC付近	297.4	6時頃～21時頃	9時頃	30km	約 1 時間 15 分	約 20 分	約 55 分	三ヶ日IC	豊田JCT	中日本
5月3日(土)	東名阪自動車道	下り	四日市IC付近	60.5	6時頃～16時頃	8時頃	30km	約 1 時間 15 分	約 25 分	約 50 分	名古屋西IC	四日市IC	中日本
5月3日(土)	中央自動車道	下り	相模湖IC付近	45.3	前日21時頃～17時頃	6時頃	40km	約 2 時間 0 分	約 30 分	約 1 時間 30 分	高井戸IC	相模湖IC	中日本
5月3日(土)	中国自動車道(名神高速道路)	下り	宝塚東TN付近	18.3	5時頃～16時頃	9時頃	40km	約 3 時間 0 分	約 30 分	約 2 時間 30 分	京都南IC	西宮山口JCT	西日本
5月3日(土)	中国自動車道(近畿自動車道)	下り	宝塚東TN付近	18.3	5時頃～16時頃	10時頃	35km	約 2 時間 35 分	約 30 分	約 2 時間 5 分	東大阪JCT	西宮山口JCT	西日本
5月3日(土)	九州自動車道	下り	久留米IC付近	108	6時頃～14時頃	10時頃	50km	約 1 時間 15 分	約 30 分	約 45 分	古賀IC	広川IC	西日本
5月4日(日)	東北自動車道	下り	羽生PA付近	42.9	6時頃～13時頃	9時頃	40km	約 1 時間 20 分	約 25 分	約 55 分	川口JCT	館林IC	東日本
5月4日(日)	関越自動車道	下り	東松山IC付近	42.5	6時頃～13時頃	8時頃	35km	約 1 時間 10 分	約 25 分	約 45 分	大泉JCT	嵐山小川IC	東日本
5月4日(日)	東名高速道路	下り	大和TN付近	26.8	6時頃～13時頃	8時頃	30km	約 1 時間 15 分	約 20 分	約 55 分	東京IC	厚木IC	中日本
5月4日(日)	中央自動車道	下り	相模湖IC付近	45.3	6時頃～14時頃	7時頃	30km	約 1 時間 30 分	約 25 分	約 1 時間 5 分	稲城IC	相模湖IC	中日本
5月4日(日)	中国自動車道(近畿自動車道)	下り	宝塚東TN付近	18.3	6時頃～14時頃	11時頃	30km	約 2 時間 10 分	約 25 分	約 1 時間 45 分	大東鶴見IC	西宮山口JCT	西日本
4月27日(日)	東名高速道路	上り	大和TN付近	25	14時頃～22時頃	17時頃	30km	約 1 時間 15 分	約 20 分	約 55 分	大井松田IC	横浜町田IC	中日本
5月3日(土)	東名高速道路	上り	岡崎IC付近	295.4	7時頃～15時頃	10時頃	35km	約 1 時間 25 分	約 25 分	約 1 時間 0 分	春日井IC	岡崎IC	中日本
5月3日(土)	中央自動車道	上り	屏風山PA付近	299.5	7時頃～15時頃	10時頃	30km	約 1 時間 15 分	約 25 分	約 45 分	小牧東IC	恵那IC	中日本
5月4日(日)	中央自動車道	上り	小仏TN付近	39.6	14時頃～翌3時頃	20時頃	35km	約 2 時間 20 分	約 30 分	約 1 時間 50 分	勝沼IC	八王子JCT	中日本
5月4日(日)	東名阪自動車道(伊勢自動車道)	上り	四日市IC付近	60.5	15時頃～23時頃	17時頃	35km	約 1 時間 25 分	約 30 分	約 55 分	津IC	四日市IC	中日本
5月5日(月)	東北自動車道	上り	矢板IC付近	118.6	11時頃～翌2時頃	18時頃	35km	約 1 時間 25 分	約 25 分	約 1 時間 0 分	白河IC	宇都宮IC	東日本
5月5日(月)	東名高速道路	上り	大和TN付近	25	12時頃～翌2時頃	17時頃	30km	約 1 時間 15 分	約 20 分	約 55 分	大井松田IC	横浜町田IC	中日本
5月5日(月)	中央自動車道	上り	小仏TN付近	39.6	10時頃～翌1時頃	16時頃	30km	約 2 時間 0 分	約 25 分	約 1 時間 35 分	大月IC	八王子JCT	中日本
5月5日(月)	東名阪自動車道(伊勢自動車道)	上り	四日市IC付近	60.5	15時頃～22時頃	17時頃	30km	約 1 時間 15 分	約 25 分	約 50 分	津IC	四日市IC	中日本
5月6日(火)	東北自動車道	上り	矢板IC付近	118.6	10時頃～21時頃	14時頃	35km	約 1 時間 25 分	約 25 分	約 1 時間 0 分	白河IC	宇都宮IC	東日本

注) 上表中(カッコ)書きの道路名が記載されている渋滞は2路線にまたがった渋滞を示しております。  
例:「中国自動車道(名神高速道路)」の場合、「中国自動車道から名神高速道路にまたがった渋滞」という意味です。

<sup>1</sup> 通過所要時間は5分単位で切上げた数値を記載しております。  
<sup>2</sup> 会社区分について  
東日本: NEXCO東日本 中日本: NEXCO中日本 西日本: NEXCO西日本



## 2. 渋滞インフォメーション

お客様に、旅行計画段階、旅行の出発前、走行中、休憩中など、いつでもどこからでも情報入手していただけるよう、渋滞情報をインターネットなど各種の媒体を通じて提供しています。

### (1) 旅行計画に役立つ渋滞予測情報

#### ①インターネット

NEXCO各社のホームページで、渋滞予測箇所や渋滞予測を見込んだ旅行時間予測情報が検索できます。

- ・ NEXCO東日本：『ドラぷら [\[http://www.driveplaza.com/\]](http://www.driveplaza.com/)』
- ・ NEXCO中日本：『高速日和 [\[http://www.kousokubiyori.jp/\]](http://www.kousokubiyori.jp/)』
- ・ NEXCO西日本：『渋滞予測カレンダー [\[http://www.w-nexco.co.jp/\]](http://www.w-nexco.co.jp/)』

#### ②ハイウェイFAX（FAX番号はP7をご覧ください。）

操作案内に従い「5#（広報案内）」を押すことで、渋滞予測情報入手できます。

#### ③リーフレット（渋滞予測ガイド）

高速道路の各サービスエリアのインフォメーションや、各社の料金所事務室などでお配りしています。

#### ④携帯電話を用いたインターネット接続サービス

携帯電話で渋滞予測箇所や渋滞予測を見込んだ旅行時間予測情報をご覧ください。

- ・ NEXCO東日本：『ドラぷらモバイル [\[http://m.driveplaza.com/\]](http://m.driveplaza.com/)』
- ・ NEXCO中日本：『高速日和モバイル版 [\[http://kousokubiyori.jp/\]](http://kousokubiyori.jp/)』
- ・ NEXCO西日本：『ドライブポーター [\[http://www.w-nexco.co.jp/mobile/\]](http://www.w-nexco.co.jp/mobile/)』

### (2) お出かけ前に入手できる道路交通情報（ホームページアドレス、電話番号やFAX番号は、P7、8をご覧ください。）

#### ① 日本道路交通情報センターの道路交通情報 [\[http://www.jartic.or.jp/\]](http://www.jartic.or.jp/)

インターネットや電話で道路交通情報入手できます。

#### ② ハイウェイテレホン（電話番号はP7をご覧ください。）

リアルタイムの主要道路の交通情報（5分更新）を24時間入手できます。

なお、自動車走行中のドライバーの携帯電話の使用は禁止されています。

#### ③ ハイウェイFAX

リアルタイムの主要道路の交通情報（5分更新）を24時間入手できます。

**(3) 走行中に入手できる道路交通情報**

**①道路情報板**

**②ハイウェイラジオ（1620kHz）**

**③VICS**

VICS対応のカーナビゲーションなどで入手できます。

**(4) 休憩中に入手できる道路交通情報**

**①ハイウェイ情報ターミナル（サービスエリアなどに設置）**

テレビ画面などを使って、分かりやすくお知らせします。

**②ハイウェイテレホン（電話番号はP7をご覧ください。）**

リアルタイムの主要道路の交通情報（5分更新）を24時間入手できます。

なお、自動車走行中のドライバーの携帯電話の使用は禁止されています。

**③その他**

サービスエリアのインフォメーション、案内看板などで交通情報を入手できます。

### 3. お客さまへの安全走行のお願い

高速道路を安全で快適にご利用していただくために、お客さまに次のことをお願いしています。

#### (1) 走行中の故障トラブルを防ぐため、走行前に車の点検をお願いします

高速道路上での故障トラブルは、事故や渋滞の原因となります。故障トラブルの大半が、走行前の基本的な車両点検で防げるものです。特に、燃料、タイヤ、オイル、冷却水の点検を忘れずをお願いします。

#### (2) 後部座席でもシートベルトを着用しましょう

シートベルトは命綱、衝突時の身体への衝撃を和らげてくれます。運転席・助手席だけでなく、後部座席においてもシートベルトの着用をお願いします。

#### (3) ETCカードは確実に挿入してください

ETCカードの挿し忘れや不完全な挿入の状態でのご利用は、開閉バーの未作動の原因となり、非常に危険です。確実に車載器へETCカードを挿入したことを確認してご利用ください。

また、ETCカードにはクレジットカードと同様に有効期限があります。有効期限切れのETCカードでは開閉バーが開きませんのでご注意ください。

#### (4) ETCレーンは、十分に速度を落としてご利用下さい

ETCレーンには、前の車と十分な車間距離をとった上で、時速20km以下に減速して進入し、ETCレーン内は徐行の上、安全に停止することができるような速度で、開閉バーが開いたことを確認してご通行ください。

#### (5) 渋滞末尾での追突事故に注意してください

渋滞発生時には、渋滞の車列の中や渋滞の末尾での追突事故が発生しやすくなります。わき見をせず安全運転を心がけ、渋滞に遭ったらハザードランプで後続車に合図するなど、追突事故の防止に心掛けてください。

#### (6) 適度な休憩を取って安全運転を

夜間運転や長時間運転は疲れやすくなります。サービスエリアなどを利用して適度な休憩をとり、安全運転を心掛けてください。

また、最近サービスエリアなどから進入方向を間違えるなど、高速道路本線を逆走して事故に至るケースが発生していますので十分に注意して下さい。

#### (7) 給油やトイレはお早目に

給油やトイレは、渋滞区間の手前などでなるべく早目にお済ませください。

#### (8) 万一、事故や故障が起こった場合、安全な場所にすみやかに避難を

高速道路上で人がはねられる事故が増えています。

交通事故や故障により停止した場合、道路上にとどまることは非常に危険です。ハザードランプや三角停止表示板、発炎筒などで後続車に危険を知らせたら、通行車両に十分注意し、すみやかにガードレールの外など安全な場所に避難してください。また、非常電話による通報もお願いします。

#### (9) 道路の異状は道路緊急ダイヤル『#9910』で通報を

車両の通行に支障となる道路の穴ぼこや落下物などの緊急事態を発見したら、お近くに非常電話がない場合、道路緊急ダイヤル「#9910」による通報をお願いします。

固定電話（NTT）、携帯電話（NTTドコモ、au、ソフトバンク）、PHS（ウィルコム、NTTドコモ）からの通報が可能です。

#### （10） 緊急地震速報が発令されたら

緊急地震速報が発令されてから、強い揺れが来るまでの時間は数秒から数十秒の時間があります。高速道路上やサービスエリアなどで緊急地震速報を受信したときは、身を守るために以下のような行動をお願いします。

- 自動車運転中にカーラジオ等で受信した場合は…
  - ・あわててスピードを落とさない
  - ・ハザードランプを点灯し、まわりの車に注意を促す
  - ・急ブレーキはかけず、緩やかに速度をおとす
  - ・大きな揺れを感じたら、道路の左側に停止
- 人が大勢いる施設では…
  - ・落ちついて行動
  - ・あわてて出口に走り出さない

## 道路交通情報のお問い合わせ先

### (1) ハイウェイFAX (5分ごとに主要高速道路の最新の情報を24時間案内)

東名、名神、東北、常磐、中央、関越、北陸、 中国、山陽、松山、九州ほか主要高速道路情報	ダイヤル( )	0570(00)1625
	東京局	03(3867)1625

全国(北海道、沖縄を除く)どこからでもNTT回線からダイヤルすると一番近いハイウェイFAX中継局に接続します。

### (2) ハイウェイテレホン (5分ごとに最新の情報を24時間案内)

北海道情報	札幌局	011(896)1620	
	旭川局	0166(54)1620	
	室蘭局	0143(59)1620	
	帯広局	0155(42)1620	
	青森局	017(781)1620	
東北地区情報	盛岡局	019(639)1620	
	秋田局	018(826)1620	
	仙台局	022(711)1620	
	郡山局	024(961)1620	
	山形局	023(685)1620	
	関東地区情報	東北道、東京外環道、常磐道、磐越道 関越道、上信越道、長野道	岩槻局 048(758)1620 宇都宮局 028(665)1620 柏局 04(7171)1620 水戸局 029(254)1620 大泉局 03(3922)1620 所沢局 04(2946)1620 前橋局 027(252)1620 長野局 026(278)1620
		中央道・長野道 山梨県、長野県内からは、 携帯電話(#8162)でもご利用できます。	八王子局 042(692)1620 甲府局 055(275)1620 諏訪局 0266(57)1620
東関道・館山道・京葉道路 千葉東金道路・東京湾アクアライン 第三京浜道路・横浜新道・横浜横須賀道路		千葉局 043(257)1620 京浜局 045(780)1620	
東名高速情報 東京都、神奈川県、静岡県内からは、 携帯電話(#8162)でもご利用できます。		東京局	03(5491)1620
		川崎局	044(866)1620
		横浜局	045(923)1620
		御殿場局	0550(82)1620
		富士局	0545(51)1620
		静岡局	054(288)1620
		浜松局	053(435)1620
中部地区情報 愛知県、岐阜県、三重県、滋賀県内からは、 携帯電話(#8162)でもご利用できます。		名古屋局	052(709)1620
		豊川局	0533(82)1620
		岐阜局	058(259)1620
		四日市局	059(352)1620
北陸地区情報 富山県、石川県、福井県内からは、 携帯電話(#8162)でもご利用できます。	敦賀局	0770(21)1620	
	福井局	0776(57)1620	
	金沢局	076(253)1620	
	富山局	076(476)1620	
	上越局	025(535)1620	
	湯沢局	025(784)1620	
	新潟局	025(370)1620	
	近畿地区情報	大阪局	06(6876)1620
大津局		077(564)1620	
京都局		075(602)1620	
神戸局		078(903)1620	
中国地区情報		広島局	082(876)1620
	岡山局	086(256)1620	
	山口局	083(941)1620	
	米子局	0859(37)1620	
	浜田局	0855(24)1620	
	四国地区情報	香川局	087(851)1620
松山局		089(905)1620	
高知局		0887(72)1620	
徳島局		088(641)1620	
九州地区情報		福岡局	092(942)1620
	熊本局	096(275)1620	
	宮崎局	0985(86)1620	
	大分局	097(514)1620	

# 日本道路交通情報センター

インターネット

<http://www.jartic.or.jp>

24時間・5分更新で道路交通情報を提供

日本道路交通情報センター 全国統一番号 全国どこからでも最寄りの情報センターに接続されます。	0570 - 011011 #8011(携帯短縮ダイヤル)
---	----------------------------------

## 北海道地区

北海道地方情報(札幌センター)	011(281)6511
高速情報(高速札幌センター)	011(891)8111

## 東北自動車道

全国・関東甲信越情報(九段センター)	03(3264)1331
東北地方・宮城情報(仙台センター)	022(225)7711
高速情報(高速さいたま駐在)	048(757)2039
高速情報(高速東北センター)	022(226)0626

## 常磐自動車道

全国・関東甲信越情報(九段センター)	03(3264)1331
高速情報(高速さいたま駐在)	048(757)2039

## 関越自動車道

全国・関東甲信越情報(九段センター)	03(3264)1331
新潟情報(新潟センター)	025(283)5252
高速情報(高速さいたま駐在)	048(757)2039
高速情報(高速新潟駐在)	025(233)0102

## 上信越自動車道

全国・関東甲信越情報(九段センター)	03(3264)1331
高速情報(高速さいたま駐在)	048(757)2039

## 長野自動車道

全国・関東甲信越情報(九段センター)	03(3264)1331
長野情報(長野センター)	026(244)0011
高速情報(高速八王子駐在)	042(691)0058

## 東関東自動車道

全国・関東甲信越情報(九段センター)	03(3264)1331
高速情報(高速さいたま駐在)	048(757)2039

## 中央自動車道

全国・関東甲信越情報(九段センター)	03(3264)1331
中部地方・愛知情報(名古屋センター)	052(954)8888
高速情報(高速八王子駐在)	042(691)0058
高速情報(高速一宮センター)	0586(77)3179

## 東名高速道路

全国・関東甲信越情報(九段センター)	03(3264)1331
中部地方・愛知情報(名古屋センター)	052(954)8888
高速情報(高速川崎センター)	044(866)3410
高速情報(高速一宮センター)	0586(77)3179

## 名神高速道路

中部地方・愛知情報(名古屋センター)	052(954)8888
関西地方・大阪情報(大阪センター)	06(6313)1141
高速情報(高速一宮センター)	0586(77)3179
高速情報(高速吹田センター)	06(6877)1830

## 北陸自動車道

新潟情報(新潟センター)	025(283)5252
富山情報(富山センター)	076(432)2223
石川情報(金沢センター)	076(266)3141
高速情報(高速一宮センター)	0586(77)3179
高速情報(高速金沢駐在)	076(249)1852
高速情報(高速新潟駐在)	025(233)0102

## 東名阪自動車道

中部地方・愛知情報(名古屋センター)	052(954)8888
三重情報(津センター)	059(226)7151
高速情報(高速一宮センター)	0586(77)3179

## 西名阪自動車道

関西地方・大阪情報(大阪センター)	06(6313)1141
高速情報(高速吹田センター)	06(6877)1830

## 舞鶴自動車道

関西地方・大阪情報(大阪センター)	06(6313)1141
兵庫情報(神戸センター)	078(371)1141
高速情報(高速吹田センター)	06(6877)1830

## 中国自動車道・山陽自動車道

関西地方・大阪情報(大阪センター)	06(6313)1141
中国地方・広島情報(広島センター)	082(221)7777
高速情報(高速吹田センター)	06(6877)1830
高速情報(高速広島駐在)	082(877)9292

## 四国地区

四国地方・香川情報(高松センター)	087(834)3400
高速情報(高速高松駐在)	087(823)8188

## 九州地区

九州地方・福岡情報(福岡センター)	092(651)1331
高速情報(高速太宰府駐在)	092(925)4000

# 春の観光地の道路交通情報について

(平成20年4月)

## 財団法人 日本道路交通情報センター

春の観光地の道路交通情報は、4月下旬から5月上旬のゴールデンウィークを中心とした観光地周辺の道路交通の混雑を、東日本高速道路株式会社、中日本高速道路株式会社、西日本高速道路株式会社及び各都道府県(警察本部及び道路管理者)による予測情報の提供を受けて、取りまとめたものです。

高速道路等(高速道路及び一部一般有料道路)については主に30km以上の渋滞を、それ以外の一般道路等については主要観光地周辺において特に激しい混雑が予測される路線・地点を抽出して、記載しております。

なお、詳細はインターネットのホームページ(<http://www.jartic.or.jp>)でご覧いただけます。

### 【この資料に関するお問い合わせ】

財団法人 日本道路交通情報センター 総務部 高山・藤谷  
電話 03 - 3264 - 0241 (代表)

日本道路交通情報センターのホームページでもご覧いただけます。

URL: <http://www.jartic.or.jp>

# 1. 概要

昨年は前半の3連休と後半の4連休にそれぞれの混雑のピークがありましたが、今年は前半が飛び石連休になるため、3日からの後半4連休に混雑が集中する見込みです。このため、各高速道路とも行楽地へ向かう下り線は5/3(土)と5/4(日)に、上り線は、5/5(月)に激しい混雑が見込まれます。

また、潮干狩りのシーズンとあって、今年も各地の潮干狩りができる海岸周辺の混雑も激しくなりそうです。特に房総半島の内房海岸は連休後半の5/5(月)と5/6(火)の潮回りが良いため京葉道路や東関東自動車道は早朝の下り線と、夕方の上り線の混雑が激しくなりそうです。海外旅行をされて成田空港から車で都心に帰る方は、時間に十分ゆとりを持ったスケジュールをお立てください。

# 2. 特に激しい渋滞・混雑が予測される地点

## 1) 高速道路等

4月下旬～5月上旬の間における、ピーク時渋滞長30km以上が予測される地点

通過所要時間は5分単位(切り上げ)で表記しています。また、予測情報は修正される場合があります。

詳細・最新の情報は、各高速道路会社又は当センターのホームページをご確認ください。

凡例 IC:インターチェンジ JCT:ジャンクション PA:パーキングエリア TN:トンネル

道路名	月日 (ピーク日)	方向	渋滞の先頭地点	キロポスト	渋滞が発生する時間帯(予測)	ピーク時刻	ピーク時の渋滞長	通過所要時間		渋滞発生区間(ピーク時)			
								通常時	ピーク渋滞時	渋滞末尾側		渋滞先頭側	
東北自動車道	5/3(土)	下り	羽生PA付近	42.9	5:00~13:00	8時	35km	約20分	約1時間10分	浦和IC	付近	館林IC	付近
	5/4(日)	下り	羽生PA付近	42.9	6:00~13:00	9時	40km	約20分	約1時間20分	川口JCT	付近	館林IC	付近
	5/5(月)	上り	矢板IC付近	118.6	11:00~6日2:00	18時	35km	約20分	約1時間20分	白河IC	付近	宇都宮IC	付近
	5/6(火)	上り	矢板IC付近	118.6	10:00~21:00	14時	35km	約20分	約1時間20分	白河IC	付近	宇都宮IC	付近
関越自動車道	5/3(土)	下り	東松山IC付近	42.5	5:00~15:00	7時	40km	約20分	約1時間20分	大泉JCT	付近	嵐山小川IC	付近
	5/4(日)	下り	東松山IC付近	42.5	6:00~13:00	8時	35km	約20分	約1時間10分	大泉JCT	付近	嵐山小川IC	付近
東名高速道路	5/3(土)	下り	岡崎IC付近	297.4	6:00~21:00	9時	30km	約20分	約1時間10分	三ヶ日IC	付近	豊田JCT	付近
	5/3(土)	上り	大和TN付近	25.0	14:00~22:00	17時	30km	約20分	約1時間10分	大井松田IC	付近	横浜町田IC	付近
	5/3(土)	上り	岡崎IC付近	295.4	7:00~15:00	10時	35km	約20分	約1時間20分	春日井IC	付近	岡崎IC	付近
	5/4(日)	下り	大和TN付近	26.8	6:00~13:00	8時	30km	約20分	約2時間10分	東京IC	付近	厚木IC	付近
	5/5(月)	上り	大和TN付近	25.0	12:00~6日2:00	17時	30km	約20分	約1時間15分	大井松田IC	付近	横浜町田IC	付近
中央自動車道	5/2(金)	下り	相模湖IC付近	45.3	21:00~3日17:00	3日6時	40km	約30分	約1時間0分	高井戸IC	付近	相模湖IC	付近
	5/3(土)	上り	恵那IC付近	299.5	7:00~15:00	10時	30km	約20分	約1時間10分	小牧東IC	付近	恵那IC	付近
	5/4(日)	下り	相模湖IC付近	45.3	6:00~14:00	7時	30km	約20分	約1時間30分	稲城IC	付近	相模湖IC	付近
	5/4(日)	上り	小仏TN付近	39.6	14:00~5日3:00	20時	35km	約25分	約2時間20分	勝沼IC	付近	八王子JCT	付近
	5/5(月)	上り	小仏TN付近	39.6	10:00~6日1:00	16時	30km	約20分	約1時間0分	大月IC	付近	八王子JCT	付近
名神高速道路	5/3(土)	下り	宝塚東TN付近 (中国自動車道)	18.3	5:00~16:00	9時	40km	約30分	約3時間0分	京都南IC	付近	西宮山口JCT (中国自動車道)	付近
東名阪自動車道	5/3(土)	下り	四日市IC付近	60.5	6:00~16:00	8時	30km	約20分	約1時間10分	名古屋西IC	付近	四日市IC	付近
東名阪自動車道 (伊勢自動車道)	5/4(日)	上り	四日市IC付近	60.5	15:00~23:00	17時	35km	約30分	約1時間20分	津IC (伊勢自動車道)	付近	四日市IC	付近
	5/4(日)	上り	四日市IC付近	60.5	15:00~22:00	17時	30km	約20分	約1時間10分	津IC (伊勢自動車道)	付近	四日市IC	付近
中国自動車道 (近畿自動車道)	5/3(土)	下り	宝塚東TN付近	18.3	5:00~16:00	10時	35km	約30分	約2時間30分	東大阪JCT (近畿自動車道)	付近	西宮山口JCT	付近
	5/4(日)	下り	宝塚東TN付近	18.3	6:00~14:00	11時	30km	約20分	約2時間10分	大東鶴見IC (近畿自動車道)	付近	西宮山口JCT	付近
九州自動車道	5/3(土)	下り	久留米IC付近	108.0	6:00~14:00	10時	50km	約30分	約1時間20分	古賀IC	付近	広川IC	付近



## 2) 一般道路等

4月21日～5月18日の間における、主な渋滞路線・箇所

[観光地名・観光行事名]	路線名(通称名)	凡例 (有):有料道路 (国):一般国道 (主):主要地方道 (県):一般県道 IC:インターチェンジ		方向	(最大 渋滞長)	所要時間 通常時	ピーク時
		渋滞の先頭地点 該当日					
<b>北海道</b>							
(支笏湖国立公園)	(国)230	札幌市南区小金湯		行き	(15.0km)	20分	80分
		5/3(土)～4(日)					
<b>東北</b>							
(弘前公園)	(県)260 石川百田線	青森県弘前市土手町土手町交差点		行き	(4.0km)	15分	60分
		4/23(水)～5/5(月)					
(仙台八木山動物公園・ 仙台八木山ペニーランド)	(市)青葉城跡線・八木山青葉山線	仙台市太白区八木山 八木山動物公園前交差点		下り	(5.0km)	15分	60分
		4/26(土)～27(日),29(火),5/3(土)～6(火)					
(仙北市角館町)	(国)46	秋田県仙北市角館町表町武家屋敷入口交差点		上下	(6.0km)	10分	60分
	(国)105	秋田県仙北市田沢湖小松本町交差点		上り	(3.0km)	4分	40分
		4/29(火)～5/6(火)					
(会津(猪苗代湖周辺))	(国)49	福島県猪苗代町世界のガラス館前		上り	(5.0km)	10分	60分
		福島県猪苗代町野口英世記念館前		下り	(5.0km)	10分	60分
		4/20(日)～5/6(火)					
<b>関東・甲信越</b>							
(筑波山)	(主)42 笠間つくば線	茨城県石岡市・つくば市境(風返峠)		行き	(2.0km)	8分	40分
		4/27(日),29(火),5/3(土)～5(月)					
(南房総)	(国)128	千葉県鴨川市待崎橋		行き(勝浦)	(3.0km)	10分	45分
		4/26(土)～27(日),5/3(土)～5(月)					
(高尾山)	(国)20(甲州街道)	東京都八王子市高尾山口駅前		下り(行き)	(5.0km)	25分	90分
		5/3(土)～5(月)					
(逗子・鎌倉)	(国)134	神奈川県鎌倉市滑川交差点		上り	(5.0km)	20分	60分
		4/26(土)～29(火),5/3(土)～6(火)					
(三浦海岸)	(国)134	神奈川県横須賀市荒崎入口		上り	(5.0km)	20分	60分
		4/26(土)～29(火),5/3(土)～6(火)					
(箱根)	(国)135～(有)真鶴道路	神奈川県小田原市石橋IC		下り	(6.0km)	10分	60分
		4/26(土)～29(火),5/3(土)～6(火), 10(土)～11(日)					
(清里高原)	(国)141(清里ライン)	山梨県北社市高根町長沢交差点		上下	(5.0km)	10分	60分
		4/26(土)～27(日),29(火),5/3(土)～6(火), 10(土)～11(日),17(土)～18(日)					
<b>東海・北陸</b>							
(伊豆)	(国)135	静岡県伊東市八幡野		上り(小田原)	(7.0km)	12分	80分
		静岡県熱海市上多賀		下り(下田)	(5.0km)	8分	60分
		5/4(日)～5(月)					
(能登半島国立公園)	(県)257 田尻祖母浦半浦線	石川県七尾市能登島曲町臨海公園口交差点		行き	(6.0km)	10分	60分
		5/5(月)					
<b>東海・北陸</b>							
(なばなの里)	(国)1	三重・愛知県境(尾張大橋)		上り(帰り)	(5.0km)	12分	90分
		4/27(日)～29(火),5/3(土)～5(月)					
(多度神社)	(国)258	三重県桑名市多度町香取		上り(行き・帰り)	(2.0km)	4分	35分
		5/4(日)～5(月)					

関西						
(伊勢・名古屋)	(国)25(名阪国道)	奈良市一本松IC付近	帰り	(10.0km)	10分	60分
4/26(土)～29(火),5/5(月)～6(火)						
中国・四国						
(宮島 厳島神社) (瀬戸内海国立公園)	(国)2	広島県廿日市市大野町JR宮島口駅前	上り	(8.0km)	10分	70分
5/5(月)						
(航空ページント)	(国)2	山口県岩国市錦見 錦見交差点	上り(行き)	(6.0km)	10分	60分
		山口県岩国市立石町昭和橋交差点	下り(行き)	(6.0km)	10分	60分
	(国)188	山口県岩国市門前町門前橋北詰	上り(行き・帰り)	(5.0km)	20分	60分
5/5(月)						
九州						
(有田陶器市)	(国)35	佐賀県有田町桑古場交差点	行き	(3.0km)	12分	30分
4/29(火)～5/5(月)						
(ハウステンボス)	(国)202	長崎県佐世保市西海橋	上下(行き・帰り)	(5.0km)	10分	60分
5/3(土)～6(火)						
(ハウステンボス・ 波佐見陶器市)	(国)205	長崎県川棚町川棚駅前	上下(行き・帰り)	(5.0km)	10分	60分
5/3(土)～6(火)						
(うみたまご)	(国)10	大分市高崎山	上り(行き)	(7.0km)	15分	100分
5/3(土)～5(月)						
(いちき串木野市) まぐるフェスティバル	(国)3	鹿児島県いちき串木野市串木野駅前	上り(行き)	(5.0km)	15分	60分
4/26(土)～27(日)						