

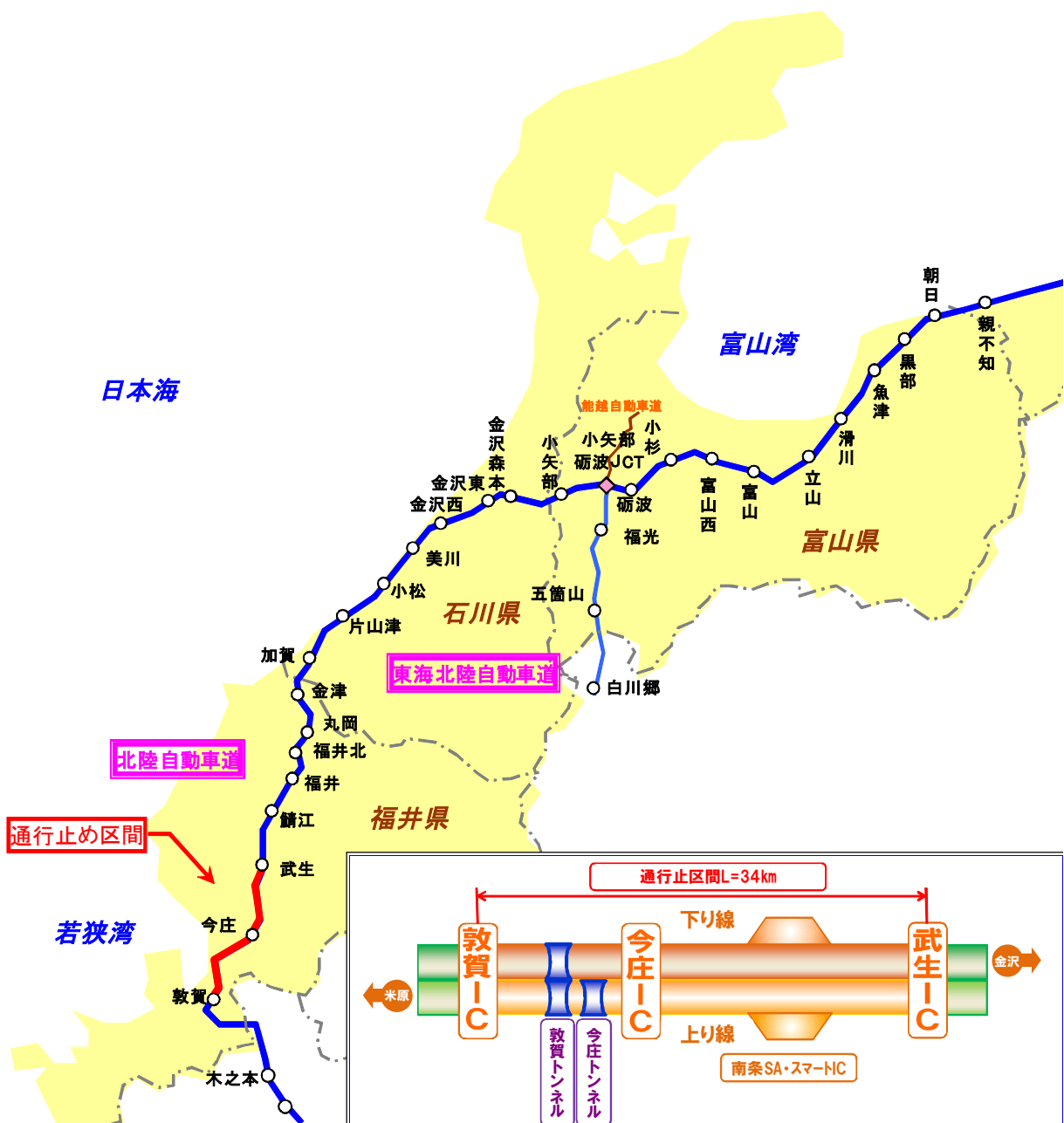
# 1. 工事の概要

## (1) 日時及び区間

区 間	北陸自動車道 敦賀 I C から武生 I C までの上下線
延 長	3.4 km
期 間	2011年7月14日(木) 20時から翌朝6時まで(10時間) 1夜間 ※荒天の場合は、翌日に順延
実施方法	夜間通行止め
工事内容	今庄トンネル、敦賀トンネル内の使用されなくなった換気施設の撤去 南条SA(下り線)の舗装補修

## (2) 工事計画

### ① 位置図




② 主な工事内容

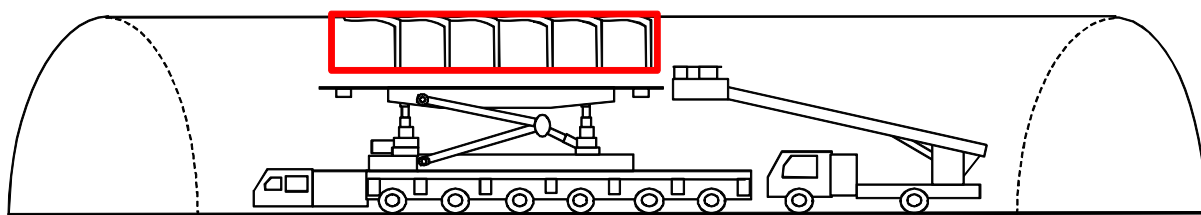
大型重機（トランスポーター）と高所作業車にて各トンネル天井部にある換気施設の撤去を行います。



敦賀トンネル（下り線）天井板



今庄トンネル（上り線）送気ダクト



撤去概略図

## 2. 通行止め時の迂回路

通行止め時に当該区間をご利用される場合は、一般道への迂回をお願いします。また、一般道へ迂回される場合の迂回ルートは下記の通りです。(別紙1参照)【PDF】

道路名	通行止め区間	迂回ルート(一般道)	所要時間(通常交通状況)
北陸自動車道	敦賀IC~武生IC	国道8号線	高速道路利用の場合 約26分
			一般道利用の場合 約47分

## 3. 通行止めに伴う乗り継ぎ料金調整について

北陸自動車道の通行止め区間(下記指定IC間)を一般道に迂回し、再度同一方向の高速道路に乗り継がれるお客さまには、所定の方法により料金の調整を行います。

### ● 通行券をご利用のお客さま(ETCを利用しないお客さま)

通行止めにより高速道路を一旦流出ICで『高速道路通行止め乗継証明書』をお渡ししますので、乗り継ぎ後の最初の出口ICで入口通行券と一緒に係員へお渡し下さい。

### ● ETCをご利用のお客さま

一旦流出する走行と乗り継ぎ後の走行を同一のETCカードで、通常通りETCレーンを無線走行して下さい。料金所では調整前の料金が表示されますが、後日ETC時間帯割引を考慮し、乗り継ぎ調整後の通行料金で請求いたします。

※一旦流出する料金所で『高速道路通行止め乗継証明書』を受け取る必要はありません。

### 【指定インターチェンジ(IC)】

	流出指定IC (乗継証明書発行IC)	再流入指定IC	備考
上り線 (米原方面)	鯖江IC・武生IC	敦賀IC・木之本IC 長浜IC・米原IC	≪ご注意≫ 24時間以内に流出指定ICから再流入指定ICに乗り継いで下さい。
下り線 (金沢方面)	木之本IC・敦賀IC	武生IC・鯖江IC 福井IC・福井北IC	

※流出指定ICで流出し、通行止め解除後、流出指定ICから、再流入された場合も料金の調整を行います。

## 4. 通行止め情報について

### (1) 通行止めのご案内

- ポスター、予告看板、横断幕、懸垂幕でお知らせするとともに、チラシを各料金所、サービスエリアなどで配布します。
- ホームページでも情報提供を行っております。  
ホームページ  
<http://www.c-nexco.co.jp/>
- (財)日本道路交通情報センター(JARTIC)の道路交通情報 <http://www.jartic.or.jp/>

## (2) お出かけ前に入手できる道路交通情報

- (財)日本道路交通情報センター(JARTIC)の道路交通情報(通話料有料)

全国共通ダイヤル TEL: 050-3369-6666(携帯電話からは利用できません。)

携帯短縮ダイヤル #8011(携帯電話・PHS専用)

※全国どこからでも、最寄の情報センターに接続します。

- *i Highway* 中日本(アイハイウェイ中日本)

携帯電話で次のいずれかの方法からアクセスして下さい。

- ① 携帯電話で URL を入力

<http://c-ihighway.jp/>

- ② QR コードでアクセス

QR コードに対応した携帯電話の場合、右の QR コードを読み取ることで URL を取得できます。



- ハイウェイテレホン(5分毎に最新情報を24時間提供)(通話料有料)

大津局 TEL: 077-564-1620

名古屋局 TEL: 052-706-1620

敦賀局 TEL: 0770-21-1620

福井局 TEL: 0776-57-1620

金沢局 TEL: 076-253-1620

携帯電話「#8162」により、最も近い地域の情報をお知らせします。

- 目で見えるハイウェイテレホン

携帯電話で次のいずれかの方法からアクセスして下さい。

- ① 携帯電話で URL を入力

<http://highway-telephone.com/>

- ② QR コードでアクセス

QR コードに対応した携帯電話の場合、右の QR コードを読み取ることで URL を取得できます。



## (3) 走行中に入手できる道路交通情報

- 道路交通情報板
- ハイウェイラジオ(1620kHz)
- VICS(VICS対応のカーナビゲーションなどで、道路交通情報が入手できます。)

## (4) 休憩中に入手できる道路交通情報

- ハイウェイ情報ターミナル

賤ヶ岳SA・南条SA・尼御前SA・小矢部川SA・呉羽PA<sup>Ⓛ</sup>・有磯海SA・

上郷SA<sup>Ⓛ</sup>・多賀SA<sup>Ⓡ</sup>

※渋滞情報をTV画面で分かりやすくお知らせします。

【一般道への迂回路】

