



【別紙 - 1】 関東甲信地方・静岡県内の高速道路等における主な渋滞(ピーク渋滞長10km以上)

凡例 IC:インターチェンジ JCT:ジャンクション SA:サービスエリア PA:パーキングエリア BS:バスストップ TB:本線料金所 TN:トンネル
 日またがりの渋滞

方面	発生時の月・日・曜日	道路名	渋滞の先頭	KP	時間帯	ピーク時間	ピーク時の渋滞長	通過所要時間			ピーク渋滞時概略渋滞区間(末尾 先頭)	渋滞発生区間に含まれる休憩施設名
								ピーク渋滞時	通常時	増加 -		
下り(外回り)方面	12/26 土	東名高速道路	大和TN付近	26.8	前日21:00~2:00	前日23時	15km	約 40分	約 10分	約 30分	東名川崎IC 付近 ~ 厚木IC 付近	港北PA
	12/26 土	東名高速道路	富士川SA付近	126.0	前日23:00~3:00	1時	10km	約 25分	約 10分	約 15分	沼津IC 付近 ~ 清水IC 付近	富士川SA
	12/28 月	東名高速道路	大和TN付近	26.8	7:00~9:00	8時	10km	約 25分	約 10分	約 15分	横浜青葉IC 付近 ~ 厚木IC 付近	-
	12/29 火	東北自動車道	佐野SA付近	66.5	7:00~11:00	9時	10km	約 25分	約 10分	約 15分	佐野藤岡IC 付近 栃木IC 付近	佐野SA
	12/29 火	東北自動車道	上河内SA付近	114.7	7:00~11:00	9時	10km	約 25分	約 10分	約 15分	宇都宮IC 付近 矢板IC 付近	上河内SA
	12/29 火	関越自動車道	高坂SA付近	32.4	7:00~10:00	8時	10km	約 20分	約 10分	約 10分	川越IC 付近 東松山IC 付近	高坂SA
	12/29 火	東名高速道路	大和TN付近	26.8	9:00~15:00	12時	20km	約 50分	約 15分	約 35分	東京IC 付近 ~ 厚木IC 付近	港北PA
	12/29 火	東名高速道路	富士川SA付近	126.0	0:00~4:00	2時	20km	約 50分	約 15分	約 35分	沼津IC 付近 ~ 清水IC 付近	愛鷹PA・富士川SA
	12/29 火	東名高速道路	菊川IC付近	201.0	17:00~19:00	18時	10km	約 25分	約 10分	約 15分	吉田IC 付近 ~ 菊川IC 付近	牧之原SA
	12/30 水	東北自動車道	加須IC付近	35.3	6:00~10:00	8時	10km	約 20分	約 10分	約 10分	岩槻IC 付近 羽生IC 付近	蓮田SA
	12/30 水	東北自動車道	佐野SA付近	66.5	7:00~11:00	9時	10km	約 20分	約 10分	約 10分	佐野藤岡IC 付近 栃木IC 付近	佐野SA
	12/30 水	東北自動車道	上河内SA付近	114.7	7:00~12:00	9時	15km	約 40分	約 10分	約 30分	鹿沼IC 付近 矢板IC 付近	大谷PA・上河内SA
	12/30 水	常磐自動車道	守谷SA付近	15.0	7:00~10:00	8時	10km	約 20分	約 10分	約 10分	三郷JCT 付近 谷和原IC 付近	守谷SA
	12/30 水	関越自動車道	高坂SA付近	32.4	6:00~10:00	8時	15km	約 30分	約 10分	約 20分	所沢IC 付近 東松山IC 付近	三芳PA・高坂SA
	12/30 水	東名高速道路	大和TN付近	26.8	7:00~17:00	12時	20km	約 50分	約 15分	約 35分	東京IC 付近 ~ 厚木IC 付近	港北PA
	12/30 水	東名高速道路	富士川SA付近	126.0	15:00~21:00	18時	30km	約 1時間 15分	約 20分	約 55分	裾野IC 付近 ~ 清水IC 付近	愛鷹PA・富士川SA
	12/30 水	東名高速道路	静岡IC付近	161.0	15:00~18:00	16時	10km	約 25分	約 10分	約 15分	清水IC 付近 ~ 静岡IC 付近	日本平PA
	12/31 木	東名高速道路	大和TN付近	26.8	10:00~17:00	12時	20km	約 50分	約 15分	約 35分	東京IC 付近 ~ 厚木IC 付近	港北PA
	12/31 木	東名高速道路	富士川SA付近	126.0	14:00~19:00	16時	20km	約 50分	約 15分	約 35分	沼津IC 付近 ~ 清水IC 付近	愛鷹PA・富士川SA
	1/1 金	東名高速道路	大和TN付近	26.8	12:00~16:00	14時	10km	約 25分	約 10分	約 15分	横浜青葉IC 付近 ~ 厚木IC 付近	-
	1/2 土	東北自動車道	加須IC付近	35.3	8:00~14:00	10時	15km	約 30分	約 10分	約 20分	岩槻IC 付近 羽生IC 付近	蓮田SA
	1/2 土	東北自動車道	佐野SA付近	66.5	8:00~14:00	11時	10km	約 30分	約 10分	約 20分	佐野藤岡IC 付近 栃木IC 付近	佐野SA
	1/2 土	東北自動車道	上河内SA付近	114.7	8:00~13:00	10時	10km	約 25分	約 10分	約 15分	宇都宮IC 付近 矢板IC 付近	上河内SA
	1/2 土	常磐自動車道	柏IC付近	10.8	7:00~11:00	8時	10km	約 25分	約 10分	約 15分	三郷JCT 付近 谷和原IC 付近	守谷SA
	1/2 土	東京外環自動車道	外環浦和IC付近	12.2	10:00~17:00	12時	10km	約 30分	約 10分	約 20分	大泉JCT 付近 川口西IC 付近	新倉PA
	1/2 土	関越自動車道	高坂SA付近	32.4	7:00~11:00	9時	15km	約 30分	約 10分	約 20分	所沢IC 付近 東松山IC 付近	三芳PA・高坂SA
	1/2 土	関越自動車道	花園IC付近	56.1	8:00~12:00	10時	10km	約 20分	約 10分	約 10分	東松山IC 付近 花園IC 付近	嵐山PA
	1/2 土	関越自動車道	前橋IC付近	93.8	6:00~11:00	7時	10km	約 30分	約 10分	約 20分	藤岡JCT 付近 渋川伊香保IC 付近	駒寄PA
	1/2 土	京葉道路	穴川IC付近	24.7	10:00~15:00	12時	10km	約 40分	約 10分	約 30分	花輪IC 付近 貝塚IC 付近	幕張PA
	1/2 土	中央自動車道	相模湖IC付近	45.3	8:00~11:00	9時	25km	約 1時間 15分	約 20分	約 55分	国立府中IC 付近 ~ 相模湖IC 付近	石川PA・藤野PA
	1/2 土	東名高速道路	大和TN付近	26.8	9:00~18:00	12時	20km	約 50分	約 15分	約 35分	東京IC 付近 ~ 厚木IC 付近	港北PA
	1/2 土	東名高速道路	沼津IC付近	103.0	11:00~18:00	13時	10km	約 25分	約 10分	約 15分	御殿場IC 付近 ~ 沼津IC 付近	-
	1/2 土	東名高速道路	富士川SA付近	126.0	17:00~20:00	18時	15km	約 40分	約 10分	約 30分	沼津IC 付近 ~ 清水IC 付近	富士川SA
	1/2 土	東名高速道路	静岡IC付近	161.0	16:00~18:00	17時	10km	約 25分	約 10分	約 15分	清水IC 付近 ~ 静岡IC 付近	日本平PA
	1/2 土	東名高速道路	吉田IC付近	185.0	16:00~21:00	18時	10km	約 25分	約 10分	約 15分	焼津IC 付近 ~ 吉田IC 付近	-
	1/3 日	関越自動車道	前橋IC付近	93.8	6:00~11:00	7時	10km	約 30分	約 10分	約 20分	藤岡JCT 付近 渋川伊香保IC 付近	駒寄PA
	1/3 日	東名高速道路	磐田IC付近	222.5	15:00~22:00	17時	25km	約 1時間 0分	約 15分	約 45分	相良牧之原IC 付近 ~ 磐田IC 付近	小笠PA・浜名湖SA
	1/3 日	東名高速道路	大和TN付近	26.8	9:00~14:00	11時	10km	約 25分	約 10分	約 15分	横浜青葉IC 付近 ~ 厚木IC 付近	-
	1/3 日	東名高速道路	富士川SA付近	126.0	15:00~21:00	18時	20km	約 50分	約 15分	約 35分	沼津IC 付近 ~ 清水IC 付近	愛鷹PA・富士川SA

【別紙 - 1】 関東甲信地方・静岡県内の高速道路等における主な渋滞(ピーク渋滞長10km以上)

凡例 IC:インターチェンジ JCT:ジャンクション SA:サービスエリア PA:パーキングエリア BS:バスストップ TB:本線料金所 TN:トンネル
 日またがりの渋滞


方面	発生時の月・日・曜日	道路名	渋滞の先頭	KP	時間帯	ピーク時間	ピーク時の渋滞長	通過所要時間			ピーク渋滞時概略渋滞区間(末尾 先頭)			渋滞発生区間に含まれる休憩施設名	
								ピーク渋滞時	通常時	増加 -					
下り(外回り)方面	1/3日	東名高速道路	静岡IC付近	161.0	15:00~20:00	17時	15km	約 40分	約 10分	約 30分	富士IC	付近 ~ 静岡IC	付近	日本平PA	
	1/3日	東名高速道路	吉田IC付近	185.0	16:00~21:00	18時	15km	約 40分	約 10分	約 30分	静岡IC	付近 ~ 吉田IC	付近	日本坂PA	
	1/4月	東名高速道路	静岡IC付近	161.0	15:00~19:00	17時	20km	約 50分	約 15分	約 35分	富士IC	付近 ~ 静岡IC	付近	由比PA・日本平PA	
	1/4月	東名高速道路	吉田IC付近	185.0	17:00~20:00	19時	10km	約 25分	約 10分	約 15分	焼津IC	付近 ~ 吉田IC	付近	-	
	1/4月	東名高速道路	掛川IC付近	229.0	15:00~20:00	17時	15km	約 40分	約 10分	約 30分	掛川IC	付近 ~ 浜松IC	付近	遠州豊田PA・浜名湖SA	
上り(内回り)方面	12/26土	常磐自動車道	三郷JCT付近	0.0	16:00~20:00	18時	10km	約 30分	約 10分	約 20分	柏IC	付近	三郷JCT	付近	-
	12/26土	東名高速道路	大和TN付近	25.0	15:00~20:00	17時	15km	約 40分	約 10分	約 30分	秦野中井IC	付近 ~ 横浜町田IC	付近	海老名SA	
	12/26土	中央自動車道	調布IC付近	6.7	16:00~19:00	17時	10km	約 25分	約 10分	約 15分	国立府中IC	付近 ~ 高井戸IC	付近	-	
	12/27日	東名高速道路	大和TN付近	25.0	16:00~20:00	17時	15km	約 40分	約 10分	約 30分	秦野中井IC	付近 ~ 横浜町田IC	付近	海老名SA	
	12/29火	東名高速道路	大和TN付近	25.0	17:00~20:00	18時	10km	約 25分	約 10分	約 15分	厚木IC	付近 ~ 横浜町田IC	付近	海老名SA	
	12/29火	東名高速道路	富士川SA付近	126.0	13:00~17:00	15時	10km	約 25分	約 10分	約 15分	清水IC	付近 ~ 富士IC	付近	富士川SA	
	12/30水	東名高速道路	大和TN付近	25.0	15:00~21:00	17時	25km	約 1時間 0分	約 15分	約 45分	秦野中井IC	付近 ~ 横浜町田IC	付近	海老名SA	
	12/30水	東名高速道路	沼津IC付近	100.2	16:00~19:00	17時	15km	約 40分	約 10分	約 30分	富士IC	付近 ~ 裾野IC	付近	愛鷹PA	
	12/30水	東名高速道路	吉田IC付近	185.0	14:00~17:00	15時	10km	約 25分	約 10分	約 15分	相良牧之原IC	付近 ~ 焼津IC	付近	牧之原SA	
	12/30水	東名高速道路	富士川SA付近	126.0	14:00~19:00	16時	20km	約 50分	約 15分	約 35分	清水IC	付近 ~ 富士IC	付近	由比PA・富士川SA	
	12/31木	東名高速道路	大和TN付近	25.0	14:00~19:00	17時	15km	約 40分	約 10分	約 30分	秦野中井IC	付近 ~ 横浜町田IC	付近	海老名SA	
	12/31木	東名高速道路	吉田IC付近	185.0	14:00~18:00	16時	10km	約 25分	約 10分	約 15分	相良牧之原IC	付近 ~ 焼津IC	付近	牧之原SA	
	1/1金	東名高速道路	東京IC付近	0.0	11:00~16:00	12時	10km	約 40分	約 10分	約 30分	横浜青葉IC	付近 ~ 東京IC	付近	-	
	1/1金	東名高速道路	大和TN付近	25.0	15:00~22:00	18時	30km	約 1時間 15分	約 20分	約 55分	大井松田IC	付近 ~ 横浜町田IC	付近	中井PA・海老名SA	
	1/2土	東北自動車道	羽生PA付近	42.9	16:00~22:00	18時	20km	約 40分	約 15分	約 25分	栃木IC	付近	羽生IC	付近	羽生PA・佐野SA
	1/2土	東北自動車道	矢板IC付近	118.6	15:00~22:00	18時	20km	約 40分	約 15分	約 25分	西那須野塩原IC	付近	宇都宮IC	付近	上河内SA・矢板北PA
	1/2土	常磐自動車道	三郷JCT付近	0.0	11:00~21:00	17時	10km	約 30分	約 10分	約 20分	柏IC	付近	三郷JCT	付近	-
	1/2土	常磐自動車道	守谷SA付近	15.3	16:00~20:00	18時	15km	約 30分	約 10分	約 20分	つくばJCT	付近	柏IC	付近	守谷SA
	1/2土	東京外環自動車道	新倉PA付近	5.8	10:00~20:00	12時	15km	約 45分	約 15分	約 30分	草加IC	付近	和光北IC	付近	-
	1/2土	関越自動車道	練馬IC付近	0.0	11:00~24:00	13時	10km	約 40分	約 10分	約 30分	川越IC	付近	練馬IC	付近	三芳PA
	1/2土	関越自動車道	高坂SA付近	31.4	15:00~24:00	17時	10km	約 20分	約 10分	約 10分	嵐山小川IC	付近	鶴ヶ島IC	付近	高坂SA
	1/2土	関越自動車道	花園IC付近	55.1	15:00~23:00	17時	25km	約 50分	約 15分	約 35分	高崎JCT	付近	嵐山小川IC	付近	嵐山PA・寄居PA・上里SA
	1/2土	関越自動車道	駒寄PA付近	95.7	16:00~21:00	18時	10km	約 30分	約 10分	約 20分	赤城IC	付近	前橋IC	付近	駒寄PA・赤城PA
	1/2土	関越自動車道	赤城IC付近	113.2	16:00~22:00	19時	20km	約 1時間 0分	約 15分	約 45分	水上IC	付近	赤城IC	付近	赤城高原SA・下牧PA
	1/2土	京葉道路	花輪IC付近	10.4	10:00~20:00	12時	10km	約 30分	約 10分	約 20分	宮野木JCT	付近	船橋IC	付近	幕張PA
	1/2土	東京湾アクアライン	海ほたるPA付近	7.5	15:00~20:00	17時	15km	約 45分	約 15分	約 30分	木更津JCT	付近	川崎浮島JCT	付近	海ほたるPA
	1/2土	東名高速道路	東京IC付近	0.0	10:00~17:00	11時	10km	約 40分	約 10分	約 30分	横浜青葉IC	付近 ~ 東京IC	付近	-	

【別紙 - 1】 関東甲信地方・静岡県内の高速道路等における主な渋滞(ピーク渋滞長10km以上)

凡例 IC:インターチェンジ JCT:ジャンクション SA:サービスエリア PA:パーキングエリア BS:バスストップ TB:本線料金所 TN:トンネル
 日またがりの渋滞

方面	発生時の月・日・曜日	道路名	渋滞の先頭	KP	時間帯	ピーク時間	ピーク時の渋滞長	通過所要時間			ピーク渋滞時概略渋滞区間(末尾 先頭)			渋滞発生区間に含まれる休憩施設名	
								ピーク渋滞時	通常時	増加 -	ピーク渋滞時	通常時	増加 -		
上り (内回り) 方面	1/2 土	東名高速道路	大和TN付近	25.0	10:00 ~ 翌2:00	18時	45km	約 1 時間 50 分	約 30 分	約 1 時間 20 分	御殿場IC	付近 ~ 横浜町田IC	付近	中井PA・海老名SA	
	1/2 土	東名高速道路	沼津IC付近	100.2	12:00 ~ 翌3:00	17時	40km	約 1 時間 40 分	約 25 分	約 1 時間 15 分	清水IC	付近 ~ 裾野IC	付近	由比PA・富士川SA・愛鷹PA	
	1/2 土	東名高速道路	静岡IC付近	161.0	11:00 ~ 20:00	17時	10km	約 25 分	約 10 分	約 15 分	焼津IC	付近 ~ 清水IC	付近	日本坂PA	
	1/2 土	東名高速道路	吉田IC付近	185.0	10:00 ~ 22:00	15時	20km	約 50 分	約 15 分	約 35 分	掛川IC	付近 ~ 焼津IC	付近	牧之原SA	
	1/2 土	東名高速道路	浜松IC付近	229.0	11:00 ~ 20:00	18時	20km	約 50 分	約 15 分	約 35 分	三ヶ日IC	付近 ~ 磐田IC	付近	三方原PA	
	1/2 土	中央自動車道	高井戸IC付近	0.8	10:00 ~ 19:00	11時	25km	約 1 時間 0 分	約 25 分	約 35 分	八王子IC	付近 ~ 高井戸IC	付近	石川PA	
	1/2 土	中央自動車道	小仏TN付近	39.6	11:00 ~ 24:00	17時	30km	約 2 時間 0 分	約 25 分	約 1 時間 35 分	大月IC	付近 ~ 八王子JCT	付近	藤野PA・談合坂SA	
	1/3 日	東北自動車道	羽生PA付近	42.9	15:00 ~ 21:00	17時	15km	約 30 分	約 10 分	約 20 分	栃木IC	付近	羽生IC	付近	羽生PA・佐野SA
	1/3 日	東北自動車道	矢板IC付近	118.6	13:00 ~ 翌2:00	17時	35km	約 1 時間 25 分	約 25 分	約 1 時間 0 分	白河IC	付近	宇都宮IC	付近	上河内SA・矢板北PA・黒磯PA・那須高原SA
	1/3 日	常磐自動車道	三郷JCT付近	0.0	12:00 ~ 21:00	17時	25km	約 1 時間 15 分	約 20 分	約 55 分	谷田部IC	付近	三郷JCT	付近	守谷SA
	1/3 日	常磐自動車道	千代田石岡IC付近	52.3	16:00 ~ 21:00	18時	15km	約 30 分	約 10 分	約 20 分	岩間IC	付近	土浦北IC	付近	千代田PA・美野里PA
	1/3 日	常磐自動車道	日立中央IC付近	115.0	16:00 ~ 21:00	18時	15km	約 30 分	約 10 分	約 20 分	高萩IC	付近	日立南太田IC	付近	日立中央PA
	1/3 日	東京外環自動車道	川口西IC付近	13.8	15:00 ~ 19:00	17時	10km	約 30 分	約 10 分	約 20 分	外環三郷西IC	付近	外環浦和IC	付近	-
	1/3 日	関越自動車道	高坂SA付近	31.4	13:00 ~ 翌2:00	17時	15km	約 30 分	約 10 分	約 20 分	嵐山小川IC	付近	鶴ヶ島IC	付近	高坂SA
	1/3 日	関越自動車道	花園IC付近	55.1	11:00 ~ 翌1:00	15時	30km	約 1 時間 0 分	約 20 分	約 40 分	高崎IC	付近	嵐山小川IC	付近	嵐山PA・寄居PA・上里SA
	1/3 日	関越自動車道	渋川伊香保IC付近	101.9	13:00 ~ 22:00	18時	25km	約 1 時間 15 分	約 20 分	約 55 分	月夜野IC	付近	前橋IC	付近	駒寄PA・赤城PA・赤城高原SA
	1/3 日	上信越自動車道	藤岡JCT付近	0.0	14:00 ~ 21:00	16時	10km	約 20 分	約 10 分	約 10 分	吉井IC	付近	藤岡JCT	付近	藤岡PA
	1/3 日	上信越自動車道	甘楽PA付近	14.0	15:00 ~ 20:00	17時	10km	約 25 分	約 10 分	約 15 分	下仁田IC	付近	吉井IC	付近	甘楽PA
	1/3 日	京葉道路	花輪IC付近	10.4	11:00 ~ 20:00	16時	10km	約 30 分	約 10 分	約 20 分	宮野木JCT	付近	船橋IC	付近	幕張PA
	1/3 日	京葉道路	貝塚IC付近	26.3	11:00 ~ 19:00	16時	10km	約 40 分	約 10 分	約 30 分	市原IC	付近	穴川IC	付近	-
	1/3 日	館山自動車道	富津中央IC付近	77.0	13:00 ~ 20:00	16時	10km	約 30 分	約 10 分	約 20 分	富津竹岡IC	付近	君津IC	付近	君津PA
	1/3 日	富津館山道路	富津金谷IC付近	90.0	14:00 ~ 20:00	16時	10km	約 30 分	約 10 分	約 20 分	富浦IC	付近	富津竹岡IC	付近	-
	1/3 日	東京湾アクアライン	海ほたるPA付近	7.5	15:00 ~ 20:00	17時	15km	約 45 分	約 15 分	約 30 分	木更津JCT	付近	川崎浮島JCT	付近	海ほたるPA
	1/3 日	東名高速道路	大和TN付近	25.0	10:00 ~ 翌1:00	18時	45km	約 1 時間 50 分	約 30 分	約 1 時間 20 分	御殿場IC	付近 ~ 横浜町田IC	付近	中井PA・海老名SA	
	1/3 日	東名高速道路	沼津IC付近	100.2	12:00 ~ 23:00	16時	25km	約 1 時間 0 分	約 15 分	約 45 分	清水IC	付近 ~ 裾野IC	付近	富士川SA・愛鷹PA	
	1/3 日	東名高速道路	静岡IC付近	161.0	11:00 ~ 20:00	15時	10km	約 25 分	約 10 分	約 15 分	焼津IC	付近 ~ 清水IC	付近	日本坂PA	
	1/3 日	東名高速道路	吉田IC付近	185.0	9:00 ~ 19:00	13時	20km	約 50 分	約 15 分	約 35 分	掛川IC	付近 ~ 焼津IC	付近	牧之原SA	
	1/3 日	東名高速道路	浜松IC付近	229.0	8:00 ~ 14:00	11時	10km	約 25 分	約 10 分	約 15 分	浜松西IC	付近 ~ 磐田IC	付近	三方原PA	
	1/3 日	東名高速道路	富士川SA付近	126.0	7:00 ~ 15:00	11時	30km	約 1 時間 15 分	約 20 分	約 55 分	静岡IC	付近 ~ 富士IC	付近	日本平PA・由比PA・富士川SA	
	1/3 日	中央自動車道	調布IC付近	6.7	10:00 ~ 15:00	11時	15km	約 40 分	約 15 分	約 25 分	八王子IC	付近 ~ 高井戸IC	付近	-	
	1/3 日	中央自動車道	小仏TN付近	39.6	10:00 ~ 24:00	15時	25km	約 1 時間 40 分	約 20 分	約 1 時間 20 分	大月IC	付近 ~ 八王子JCT	付近	藤野PA・談合坂SA	
	1/4 月	東北自動車道	羽生PA付近	42.9	16:00 ~ 19:00	17時	10km	約 20 分	約 10 分	約 10 分	佐野藤岡IC	付近	羽生IC	付近	羽生PA
	1/4 月	東北自動車道	矢板IC付近	118.6	15:00 ~ 22:00	17時	25km	約 1 時間 0 分	約 15 分	約 45 分	黒磯板室IC	付近	宇都宮IC	付近	上河内SA・矢板北PA
1/4 月	常磐自動車道	三郷JCT付近	0.0	15:00 ~ 19:00	17時	10km	約 30 分	約 10 分	約 20 分	柏IC	付近	三郷JCT	付近	-	
1/4 月	常磐自動車道	田野PA付近	85.0	16:00 ~ 20:00	18時	10km	約 25 分	約 10 分	約 15 分	日立南太田IC	付近	水戸IC	付近	田野PA・東海PA	
1/4 月	常磐自動車道	日立中央IC付近	115.0	16:00 ~ 20:00	18時	10km	約 25 分	約 10 分	約 15 分	高萩IC	付近	日立南太田IC	付近	日立中央PA	
1/4 月	関越自動車道	高坂SA付近	31.4	15:00 ~ 21:00	17時	10km	約 20 分	約 10 分	約 10 分	嵐山小川IC	付近	鶴ヶ島IC	付近	高坂SA	
1/4 月	関越自動車道	花園IC付近	55.1	15:00 ~ 22:00	17時	25km	約 50 分	約 15 分	約 35 分	本庄児玉IC	付近	嵐山小川IC	付近	嵐山PA・寄居PA	
1/4 月	関越自動車道	駒寄PA付近	95.7	16:00 ~ 21:00	18時	15km	約 45 分	約 15 分	約 30 分	赤城IC	付近	前橋IC	付近	駒寄PA・赤城PA	

【別紙 - 1】 関東甲信地方・静岡県内の高速道路等における主な渋滞(ピーク渋滞長10km以上)

凡例 IC:インターチェンジ JCT:ジャンクション SA:サービスエリア PA:パーキングエリア BS:バスストップ TB:本線料金所 TN:トンネル
 日またがりの渋滞

方面	発生時の月・日・曜日	道路名	渋滞の先頭	KP	時間帯	ピーク時の渋滞長	通過所要時間			ピーク渋滞時概略渋滞区間(末尾 先頭)			渋滞発生区間に含まれる休憩施設名
							ピーク渋滞時	通常時	増加 -	ピーク渋滞時	通常時	増加 -	
上り (内回り) 方面	1/4 月	関越自動車道	ぬまた 沼田IC付近	123.0	16:00 ~ 21:00	18時	15km	約 45 分	約 15 分	約 30 分	水上IC 付近	昭和IC 付近	下牧PA
	1/4 月	上信越自動車道	ふしおか 藤岡JCT付近	0.0	16:00 ~ 20:00	18時	10km	約 20 分	約 10 分	約 10 分	吉井IC 付近	藤岡JCT 付近	藤岡PA
	1/4 月	東京湾アクアライン	うみ 海ほたるPA付近	7.5	16:00 ~ 20:00	18時	10km	約 30 分	約 10 分	約 20 分	袖ヶ浦IC 付近	川崎浮島JCT 付近	海ほたるPA
	1/4 月	東名高速道路	ひままつ 浜松IC付近	229.0	14:00 ~ 19:00	17時	10km	約 25 分	約 10 分	約 15 分	浜松西IC 付近	～ 磐田IC 付近	三方原PA
	1/4 月	東名高速道路	やまと 大和TN付近	25.0	14:00 ~ 22:00	17時	25km	約 1 時間 0 分	約 15 分	約 45 分	秦野中井IC 付近	～ 横浜町田IC 付近	海老名SA
	1/4 月	東名高速道路	ぬまつ 沼津IC付近	100.2	14:00 ~ 20:00	17時	15km	約 40 分	約 10 分	約 30 分	富士IC 付近	～ 裾野IC 付近	愛鷹PA
	1/4 月	東名高速道路	よしな 吉田IC付近	185.0	12:00 ~ 18:00	15時	15km	約 40 分	約 10 分	約 30 分	菊川IC 付近	～ 焼津IC 付近	牧之原SA
	1/4 月	東名高速道路	ふしかわ 富士川SA付近	126.0	14:00 ~ 24:00	18時	20km	約 50 分	約 15 分	約 35 分	清水IC 付近	～ 富士IC 付近	由比PA・富士川SA
	1/4 月	中央自動車道	こほらげ 小仏TN付近	39.6	14:00 ~ 22:00	16時	15km	約 40 分	約 15 分	約 25 分	上野原IC 付近	～ 八王子JCT 付近	藤野PA
	1/5 火	東北自動車道	はにやう 羽生PA付近	42.9	16:00 ~ 19:00	17時	10km	約 20 分	約 10 分	約 10 分	佐野藤岡IC 付近	羽生IC 付近	羽生PA
	1/5 火	東北自動車道	やいた 矢板IC付近	118.6	16:00 ~ 20:00	18時	10km	約 25 分	約 10 分	約 15 分	西那須野塩原IC 付近	宇都宮IC 付近	上河内SA・矢板北PA
	1/5 火	関越自動車道	たかまが 高坂SA付近	31.4	15:00 ~ 21:00	17時	10km	約 20 分	約 10 分	約 10 分	嵐山小川IC 付近	鶴ヶ島IC 付近	高坂SA
	1/5 火	関越自動車道	はなまの 花園IC付近	55.1	15:00 ~ 21:00	17時	10km	約 20 分	約 10 分	約 10 分	本庄児玉IC 付近	嵐山小川IC 付近	嵐山PA・寄居PA
	1/5 火	関越自動車道	ほんしょうごなま 本庄児玉IC付近	70.5	16:00 ~ 21:00	17時	10km	約 20 分	約 10 分	約 10 分	高崎JCT 付近	本庄児玉IC 付近	上里SA
	1/5 火	関越自動車道	あかぎ 赤城IC付近	113.2	16:00 ~ 21:00	18時	10km	約 45 分	約 15 分	約 30 分	沼田IC 付近	赤城IC 付近	赤城高原SA・赤城PA

東京外環自動車道において三郷南ICに向かう方向を「外回り方面」、大泉JCTに向かう方向を「内回り方面」としています。

渋滞発生区間に含まれる休憩施設については、本線部の混雑に合わせて休憩施設は混雑と思われるしますので、参考にしていただき、快適な旅行計画にお役立てください。

料金割引制度や事故および気象などにより、渋滞状況が変動することがあります。