



【別紙－1】 関東甲信地方・静岡県内の高速道路等における主な渋滞(ピーク渋滞長10km以上)

凡例 IC:インターチェンジ JCT:ジャンクション SA:サービスエリア PA:パーキングエリア BS:バスストップ TB:本線料金所 TN:トンネル  
 日またがりの渋滞


方面	発生時の月・日・曜日	道路名	渋滞の先頭	KP	時間帯	ピーク時間	ピーク時の渋滞長	通過所要時間			ピーク渋滞時概略渋滞区間(末尾→先頭)	渋滞発生区間に含まれる休憩施設名※
								ピーク渋滞時①	通常時②	増加①-②		
下り(外回り)方面	08/06 木	東名高速道路	やまと 大和TN付近	26.8	8:00~14:00	9時	15km	約 40分	約 10分	約 30分	東名川崎IC 付近 → 厚木IC 付近	港北PA
	08/06 木	東名高速道路	まつおか 松岡BS付近	124	8:00~12:00	10時	15km	約 40分	約 10分	約 30分	沼津IC 付近 → 清水IC 付近	富士川SA
	08/06 木	東名高速道路	きくがわ 菊川IC付近	201	16:00~18:00	17時	10km	約 25分	約 10分	約 15分	吉田IC 付近 → 菊川IC 付近	牧之原SA
	08/06 木	東名高速道路	はままつし 浜松西IC付近	240	12:00~14:00	13時	10km	約 25分	約 10分	約 15分	浜松IC 付近 → 浜松西IC 付近	三方原PA
	08/06 木	中央道	さがみこ 相模湖IC付近	45.3	6:00~13:00	7時	30km	約 1時間 30分	約 25分	約 1時間 5分	稲城IC 付近 → 相模湖IC 付近	石川PA
	08/06 木	東京外環自動車道	かいかんうらわ 外環浦和IC付近	12.2	7:00~13:00	8時	10km	約 30分	約 10分	約 20分	大泉JCT 付近 → 川口西IC 付近	新倉PA
	08/06 木	東京外環自動車道	かいかんうらわ 外環浦和IC付近	12.2	15:00~21:00	17時	10km	約 30分	約 10分	約 20分	大泉JCT 付近 → 川口西IC 付近	新倉PA
	08/06 木	東北自動車道	かぞ 加須IC付近	35.3	7:00~11:00	9時	10km	約 20分	約 10分	約 10分	岩槻IC 付近 → 羽生IC 付近	蓮田SA
	08/06 木	東北自動車道	かみかわら 上河内SA付近	114.7	8:00~12:00	10時	10km	約 25分	約 10分	約 15分	宇都宮IC 付近 → 矢板IC 付近	上河内SA
	08/06 木	関越自動車道	たかさか 高坂SA付近	32.4	7:00~11:00	8時	10km	約 20分	約 10分	約 10分	川越IC 付近 → 東松山IC 付近	高坂SA
	08/06 木	関越自動車道	はなぞの 花園IC付近	56.1	8:00~12:00	10時	10km	約 20分	約 10分	約 10分	東松山IC 付近 → 花園IC 付近	嵐山PA
	08/07 金	東名高速道路	やまと 大和TN付近	26.8	7:00~15:00	11時	20km	約 50分	約 15分	約 35分	東京IC 付近 → 厚木IC 付近	港北PA
	08/07 金	東名高速道路	いせはら 伊勢原BS付近	39	8:00~11:00	9時	10km	約 25分	約 10分	約 15分	横浜町田IC 付近 → 秦野中井IC 付近	海老名SA
	08/07 金	東名高速道路	まつおか 松岡BS付近	124	7:00~15:00	11時	20km	約 50分	約 15分	約 35分	沼津IC 付近 → 清水IC 付近	富士川SA・愛鷹PA
	08/07 金	東名高速道路	きくがわ 菊川IC付近	201	17:00~23:00	20時	20km	約 50分	約 15分	約 35分	焼津IC 付近 → 菊川IC 付近	牧之原SA
	08/07 金	東名高速道路	ふくろい 袋井IC付近	219	15:00~18:00	16時	15km	約 40分	約 10分	約 30分	菊川IC 付近 → 袋井IC 付近	小笠PA
	08/07 金	東名高速道路	はままつし 浜松西IC付近	240	7:00~9:00	8時	10km	約 25分	約 10分	約 15分	浜松IC 付近 → 浜松西IC 付近	三方原PA
	08/07 金	中央道	さがみこ 相模湖IC付近	45.3	6:00~13:00	7時	30km	約 1時間 30分	約 25分	約 1時間 5分	稲城IC 付近 → 相模湖IC 付近	石川PA
	08/07 金	東京外環自動車道	かいかんうらわ 外環浦和IC付近	12.2	6:00~22:00	8時	10km	約 30分	約 10分	約 20分	大泉JCT 付近 → 川口西IC 付近	新倉PA
	08/07 金	東北自動車道	かぞ 加須IC付近	35.3	7:00~11:00	9時	10km	約 20分	約 10分	約 10分	岩槻IC 付近 → 羽生IC 付近	蓮田SA
	08/07 金	東北自動車道	かみかわら 上河内SA付近	114.7	8:00~12:00	10時	10km	約 25分	約 10分	約 15分	宇都宮IC 付近 → 矢板IC 付近	上河内SA
	08/07 金	関越自動車道	たかさか 高坂SA付近	32.4	7:00~11:00	8時	10km	約 20分	約 10分	約 10分	川越IC 付近 → 東松山IC 付近	高坂SA
	08/07 金	関越自動車道	はなぞの 花園IC付近	56.1	8:00~12:00	10時	10km	約 20分	約 10分	約 10分	東松山IC 付近 → 花園IC 付近	嵐山PA
	08/08 土	東名高速道路	やまと 大和TN付近	26.8	5:00~17:00	7時	25km	約 1時間 0分	約 15分	約 45分	東京IC 付近 → 厚木IC 付近	港北PA
	08/08 土	東名高速道路	いせはら 伊勢原BS付近	39	9:00~15:00	10時	10km	約 25分	約 10分	約 15分	横浜町田IC 付近 → 秦野中井IC 付近	海老名SA
	08/08 土	東名高速道路	まつおか 松岡BS付近	124	12:00~21:00	14時	35km	約 1時間 25分	約 25分	約 1時間 0分	御殿場IC 付近 → 清水IC 付近	富士川SA・愛鷹PA・駒門PA
	08/08 土	東名高速道路	きくがわ 菊川IC付近	201	16:00~20:00	18時	25km	約 1時間 0分	約 15分	約 45分	焼津IC 付近 → 菊川IC 付近	牧之原SA
	08/08 土	東名高速道路	はままつし 浜松西IC付近	240	10:00~13:00	12時	15km	約 40分	約 10分	約 30分	磐田IC 付近 → 浜松西IC 付近	三方原PA
	08/08 土	中央道	さがみこ 相模湖IC付近	45.3	5:00~16:00	7時	45km	約 2時間 15分	約 35分	約 1時間 40分	高井戸IC 付近 → 相模湖IC 付近	石川PA
	08/08 土	中央道	おかのや 岡谷JCT付近	181.9	9:00~14:00	10時	10km	約 30分	約 10分	約 20分	諏訪IC 付近 → 岡谷JCT 付近	—
	08/08 土	富津館山道路	ふつたけおか 富津竹岡IC	89	10:00~14:00	12時	10km	約 30分	約 10分	約 20分	君津IC 付近 → 富津金谷IC 付近	君津PA
	08/08 土	東京外環自動車道	かいかんうらわ 外環浦和IC付近	12.2	6:00~11:00	7時	10km	約 30分	約 10分	約 20分	大泉JCT 付近 → 川口西IC 付近	新倉PA
	08/08 土	東北自動車道	かぞ 加須IC付近	35.3	7:00~13:00	9時	15km	約 30分	約 10分	約 20分	岩槻IC 付近 → 羽生IC 付近	蓮田SA
	08/08 土	東北自動車道	かみかわら 上河内SA付近	114.7	7:00~14:00	10時	20km	約 50分	約 15分	約 35分	鹿沼IC 付近 → 矢板IC 付近	大谷PA・上河内SA
	08/08 土	東京湾アクアライン	うみほたる 海ほたるPA付近	10	7:00~11:00	8時	10km	約 30分	約 10分	約 20分	川崎浮島JCT 付近 → 海ほたるPA 付近	海ほたるPA
	08/08 土	常磐自動車道	かしわ 柏IC付近	10.8	6:00~11:00	8時	10km	約 25分	約 10分	約 15分	三郷JCT 付近 → 谷和原IC 付近	守谷SA
	08/08 土	上信越自動車道	くろひめのりこ 黒姫野尻湖PA付近	160	8:00~15:00	10時	10km	約 40分	約 10分	約 30分	信州中野IC 付近 → 信濃町IC 付近	黒姫野尻湖PA
	08/08 土	京葉道路	あながわ 穴川IC付近	24.7	6:00~13:00	8時	10km	約 40分	約 10分	約 30分	花輪IC 付近 → 貝塚IC 付近	幕張PA
	08/08 土	関越自動車道	たかさか 高坂SA付近	32.4	6:00~12:00	8時	25km	約 50分	約 15分	約 35分	大泉JCT 付近 → 東松山IC 付近	三方PA・高坂SA

【別紙－1】 関東甲信地方・静岡県内の高速道路等における主な渋滞(ピーク渋滞長10km以上)

凡例 IC:インターチェンジ JCT:ジャンクション SA:サービスエリア PA:パーキングエリア BS:バスストップ TB:本線料金所 TN:トンネル  
 日またがりの渋滞


方面	発生時の月・日・曜日	道路名	渋滞の先頭	KP	時間帯	ピーク時間	ピーク時の渋滞長	通過所要時間			ピーク渋滞時概略渋滞区間(末尾→先頭)		渋滞発生区間に含まれる休憩施設名※
								ピーク渋滞時①	通常時②	増加①-②			
下り(外回り)方面	08/08 土	関越自動車道	はなその花園IC付近	56.1	7:00~13:00	9時	15km	約 30分	約 10分	約 20分	東松山IC 付近 → 花園IC 付近	嵐山PA	
	08/09 日	東名高速道路	やまと大和TN付近	26.8	6:00~12:00	7時	15km	約 40分	約 10分	約 30分	東名川崎IC 付近 → 厚木IC 付近	港北PA	
	08/09 日	東名高速道路	まつおか松岡BS付近	124	9:00~11:00	10時	15km	約 40分	約 10分	約 30分	沼津IC 付近 → 清水IC 付近	富士川SA	
	08/09 日	東名高速道路	ふくろい袋井IC付近	219	16:00~19:00	17時	10km	約 25分	約 10分	約 15分	掛川IC 付近 → 袋井IC 付近	小笠PA	
	08/09 日	中央道	さがみこ相模湖IC付近	45.3	6:00~13:00	8時	25km	約 1時間 15分	約 20分	約 55分	国立府中IC 付近 → 相模湖IC 付近	石川PA	
	08/09 日	中央道	おかの岡谷JCT付近	181.9	9:00~14:00	10時	20km	約 1時間 0分	約 15分	約 45分	諏訪南IC 付近 → 岡谷JCT 付近	中央道原PA	
	08/09 日	東北自動車道	かみかわら上河内SA付近	114.7	7:00~13:00	10時	20km	約 50分	約 15分	約 35分	鹿沼IC 付近 → 矢板IC 付近	大谷PA、上河内SA	
	08/09 日	関越自動車道	たかがき高坂SA付近	32.4	6:00~12:00	8時	15km	約 30分	約 10分	約 20分	所沢IC 付近 → 東松山IC 付近	三芳PA、高坂SA	
	08/09 日	関越自動車道	はなその花園IC付近	56.1	7:00~13:00	10時	15km	約 30分	約 10分	約 20分	東松山IC 付近 → 花園IC 付近	嵐山PA	
	08/10 月	東名高速道路	やまと大和TN付近	26.8	7:00~14:00	8時	10km	約 25分	約 10分	約 15分	横浜青葉IC 付近 → 厚木IC 付近	-	
	08/10 月	東名高速道路	まつおか松岡BS付近	124	16:00~20:00	17時	10km	約 25分	約 10分	約 15分	沼津IC 付近 → 清水IC 付近	富士川SA	
	08/10 月	中央道	さがみこ相模湖IC付近	45.3	8:00~13:00	9時	15km	約 45分	約 15分	約 30分	八王子IC 付近 → 相模湖IC 付近	-	
	08/10 月	東京外環自動車道	がいかんうらわ外環浦和IC付近	12.2	7:00~11:00	8時	10km	約 30分	約 10分	約 20分	大泉JCT 付近 → 川口西IC 付近	新倉PA	
	08/10 月	東京外環自動車道	がいかんうらわ外環浦和IC付近	12.2	15:00~19:00	17時	10km	約 30分	約 10分	約 20分	大泉JCT 付近 → 川口西IC 付近	新倉PA	
	08/11 火	東名高速道路	やまと大和TN付近	26.8	7:00~14:00	11時	15km	約 40分	約 10分	約 30分	東名川崎IC 付近 → 厚木IC 付近	港北PA	
	08/11 火	東名高速道路	まつおか松岡BS付近	124	16:00~20:00	17時	10km	約 25分	約 10分	約 15分	沼津IC 付近 → 清水IC 付近	富士川SA	
	08/11 火	東名高速道路	しずおか静岡IC付近	161	17:00~20:00	18時	10km	約 25分	約 10分	約 15分	清水IC 付近 → 静岡IC 付近	日本平PA	
	08/11 火	中央道	さがみこ相模湖IC付近	45.3	8:00~13:00	9時	15km	約 45分	約 15分	約 30分	八王子IC 付近 → 相模湖IC 付近	-	
	08/11 火	東京外環自動車道	がいかんうらわ外環浦和IC付近	12.2	7:00~12:00	8時	10km	約 30分	約 10分	約 20分	大泉JCT 付近 → 川口西IC 付近	-	
	08/11 火	東京外環自動車道	がいかんうらわ外環浦和IC付近	12.2	15:00~20:00	17時	10km	約 30分	約 10分	約 20分	大泉JCT 付近 → 川口西IC 付近	新倉PA	
	08/12 水	東名高速道路	やまと大和TN付近	26.8	6:00~15:00	8時	20km	約 50分	約 15分	約 35分	東京IC 付近 → 厚木IC 付近	港北PA	
	08/12 水	東名高速道路	まつおか松岡BS付近	124	15:00~翌3:00	翌1時	25km	約 1時間 0分	約 15分	約 45分	裾野IC 付近 → 清水IC 付近	富士川SA・愛鷹PA	
	08/12 水	中央道	さがみこ相模湖IC付近	45.3	6:00~13:00	7時	25km	約 1時間 15分	約 20分	約 55分	国立府中IC 付近 → 相模湖IC 付近	石川PA	
	08/12 水	東京外環自動車道	がいかんうらわ外環浦和IC付近	12.2	7:00~13:00	8時	10km	約 30分	約 10分	約 20分	大泉JCT 付近 → 川口西IC 付近	新倉PA	
	08/12 水	東北自動車道	かみかわら上河内SA付近	114.7	8:00~13:00	10時	15km	約 40分	約 10分	約 30分	鹿沼IC 付近 → 矢板IC 付近	大谷PA、上河内SA	
	08/12 水	東北自動車道	かみかわら上河内SA付近	114.7	21:00~翌16:00	翌6時	45km	約 1時間 50分	約 30分	約 1時間 20分	佐野藤岡IC 付近 → 矢板IC 付近	佐野SA、都賀西方PA、大谷PA、上河内SA	
	08/12 水	関越自動車道	はなその花園IC付近	56.1	23:00~翌3:00	翌1時	10km	約 20分	約 10分	約 10分	東松山IC 付近 → 花園IC 付近	嵐山PA	
	08/13 木	東名高速道路	やまと大和TN付近	26.8	6:00~14:00	7時	20km	約 50分	約 15分	約 35分	東京IC 付近 → 厚木IC 付近	港北PA	
	08/13 木	東名高速道路	いせはら伊勢原BS付近	39	7:00~10:00	8時	10km	約 25分	約 10分	約 15分	横浜町田IC 付近 → 秦野中井IC 付近	海老名SA	
	08/13 木	東名高速道路	はら原BS付近	112.2	0:00~8:00	2時	30km	約 1時間 15分	約 20分	約 55分	大井松田IC 付近 → 富士IC 付近	愛鷹PA・駒門PA・足柄SA	
	08/13 木	東名高速道路	まつおか松岡BS付近	124	14:00~19:00	15時	10km	約 25分	約 10分	約 15分	沼津IC 付近 → 清水IC 付近	富士川SA	
	08/13 木	東名高速道路	きくがわ菊川IC付近	201	16:00~19:00	17時	15km	約 40分	約 10分	約 30分	吉田IC 付近 → 菊川IC 付近	牧之原SA	
	08/13 木	東名高速道路	はままつにし浜松西IC付近	240	8:00~10:00	9時	10km	約 25分	約 10分	約 15分	浜松IC 付近 → 浜松西IC 付近	三方原PA	
08/13 木	中央道	さがみこ相模湖IC付近	45.3	4:00~18:00	6時	45km	約 2時間 15分	約 35分	約 1時間 40分	高井戸IC 付近 → 相模湖IC 付近	石川PA		
08/13 木	中央道	おかの岡谷JCT付近	181.9	9:00~14:00	10時	10km	約 30分	約 10分	約 20分	諏訪IC 付近 → 岡谷JCT 付近	-		
08/13 木	東京外環自動車道	がいかんうらわ外環浦和IC付近	12.2	6:00~9:00	7時	10km	約 30分	約 10分	約 20分	大泉JCT 付近 → 川口西IC 付近	新倉PA		
08/13 木	東北自動車道	かぞ加須IC付近	35.3	6:00~12:00	8時	15km	約 30分	約 10分	約 20分	岩槻IC 付近 → 羽生IC 付近	蓮田SA		
08/13 木	東北自動車道	さの佐野SA付近	66.5	7:00~12:00	9時	10km	約 20分	約 10分	約 10分	佐野藤岡IC 付近 → 栃木IC 付近	佐野SA		
08/13 木	東北自動車道	やいしき北矢板北PA付近	131.3	4:00~12:00	6時	10km	約 25分	約 10分	約 15分	矢板IC 付近 → 西那須野塩原IC 付近	矢板北PA		

【別紙－1】 関東甲信地方・静岡県内の高速道路等における主な渋滞(ピーク渋滞長10km以上)

凡例 IC:インターチェンジ JCT:ジャンクション SA:サービスエリア PA:パーキングエリア BS:バスストップ TB:本線料金所 TN:トンネル  
 日またがりの渋滞


方面	発生時の月・日・曜日	道路名	渋滞の先頭	KP	時間帯	ピーク時間	ピーク時の渋滞長	通過所要時間			ピーク渋滞時概略渋滞区間(末尾→先頭)	渋滞発生区間に含まれる休憩施設名※
								ピーク渋滞時①	通常時②	増加①-②		
下り(外回り)方面	08/13 木	東北自動車道	黒磯板室IC付近	145.4	8:00~13:00	10時	10km	約 25 分	約 10 分	約 15 分	矢板IC 付近 → 黒磯板室IC 付近	矢板北PA、黒磯PA
	08/13 木	東京湾アクアライン	海ほたるPA付近	10	7:00~11:00	8時	10km	約 30 分	約 10 分	約 20 分	川崎浮島JCT 付近 → 海ほたるPA 付近	海ほたるPA
	08/13 木	東関東自動車道	宮野木JCT付近	16.6	6:00~12:00	8時	10km	約 30 分	約 10 分	約 20 分	湾岸市川IC 付近 → 宮野木JCT 付近	湾岸幕張PA
	08/13 木	常磐自動車道	守谷SA付近	15	6:00~14:00	7時	15km	約 30 分	約 10 分	約 20 分	三郷JCT 付近 → 谷和原IC 付近	守谷SA
	08/13 木	常磐自動車道	土浦北IC付近	46.6	8:00~13:00	10時	20km	約 40 分	約 15 分	約 25 分	谷和原IC 付近 → 千代田石岡IC 付近	谷田部東PA、千代田PA
	08/13 木	常磐自動車道	美野里PA付近	65	7:00~13:00	10時	10km	約 20 分	約 10 分	約 10 分	千代田石岡IC 付近 → 岩間IC 付近	美野里PA
	08/13 木	常磐自動車道	日立中央IC付近	115.3	7:00~18:00	11時	25km	約 1 時間 00 分	約 20 分	約 40 分	水戸IC 付近 → 日立中央IC 付近	田野PA、東海PA、日立中央PA
	08/13 木	上信越自動車道	富岡IC付近	20	8:00~13:00	10時	10km	約 25 分	約 10 分	約 15 分	藤岡IC 付近 → 富岡IC 付近	甘楽PA
	08/13 木	上信越自動車道	黒姫野尻湖PA付近	160	6:00~21:00	9時	15km	約 1 時間 00 分	約 15 分	約 40 分	須坂長野東IC 付近 → 信濃町IC 付近	小布施PA、黒姫野尻湖PA
	08/13 木	京葉道路	穴川IC付近	24.7	6:00~14:00	8時	10km	約 40 分	約 10 分	約 30 分	花輪IC 付近 → 貝塚IC 付近	幕張PA
	08/13 木	関越自動車道	花園IC付近	56.1	5:00~15:00	8時	50km	約 1 時間 40 分	約 30 分	約 1 時間 10 分	大泉JCT 付近 → 花園IC 付近	三芳PA、高坂SA、嵐山PA
	08/14 金	東名高速道路	大和TN付近	26.8	6:00~14:00	7時	20km	約 50 分	約 15 分	約 35 分	東京IC 付近 → 厚木IC 付近	港北PA
	08/14 金	東名高速道路	松岡BS付近	124	16:00~19:00	17時	10km	約 25 分	約 10 分	約 15 分	沼津IC 付近 → 清水IC 付近	富士川SA
	08/14 金	東名高速道路	菊川IC付近	201	16:00~18:00	17時	10km	約 25 分	約 10 分	約 15 分	吉田IC 付近 → 菊川IC 付近	牧之原SA
	08/14 金	東名高速道路	浜松西IC付近	240	11:00~13:00	12時	10km	約 25 分	約 10 分	約 15 分	浜松IC 付近 → 浜松西IC 付近	三方原PA
	08/14 金	中央道	相模湖IC付近	45.3	4:00~18:00	6時	45km	約 2 時間 15 分	約 35 分	約 1 時間 40 分	高井戸IC 付近 → 相模湖IC 付近	石川PA
	08/14 金	中央道	岡谷JCT付近	181.9	9:00~14:00	10時	10km	約 30 分	約 10 分	約 20 分	諏訪IC 付近 → 岡谷JCT 付近	-
	08/14 金	東北自動車道	加須IC付近	35.3	6:00~14:00	8時	30km	約 1 時間 00 分	約 20 分	約 40 分	浦和IC 付近 → 羽生IC 付近	蓮田SA
	08/14 金	東北自動車道	佐野SA付近	66.5	6:00~14:00	8時	15km	約 30 分	約 10 分	約 20 分	館林IC 付近 → 栃木IC 付近	佐野SA
	08/14 金	東北自動車道	上河内SA付近	114.7	3:00~17:00	7時	20km	約 40 分	約 15 分	約 25 分	鹿沼IC 付近 → 矢板IC 付近	大谷PA、上河内SA
	08/14 金	東京湾アクアライン	海ほたるPA付近	10	7:00~11:00	8時	10km	約 30 分	約 10 分	約 20 分	川崎浮島JCT 付近 → 海ほたるPA 付近	海ほたるPA
	08/14 金	常磐自動車道	守谷SA付近	15	6:00~13:00	8時	15km	約 30 分	約 10 分	約 20 分	三郷JCT 付近 → 谷和原IC 付近	守谷SA
	08/14 金	常磐自動車道	土浦北IC付近	46.6	7:00~15:00	9時	15km	約 30 分	約 10 分	約 20 分	谷田部IC 付近 → 千代田石岡IC 付近	谷田部東PA、千代田PA
	08/14 金	常磐自動車道	美野里PA付近	65	9:00~15:00	11時	10km	約 20 分	約 10 分	約 10 分	千代田石岡IC 付近 → 岩間IC 付近	美野里PA
	08/14 金	常磐自動車道	日立中央IC付近	115.3	7:00~18:00	11時	20km	約 50 分	約 15 分	約 35 分	那珂IC 付近 → 日立中央IC 付近	東海PA、日立中央PA
	08/14 金	上信越自動車道	富岡IC付近	20	8:00~13:00	10時	15km	約 40 分	約 10 分	約 30 分	藤岡IC 付近 → 富岡IC 付近	甘楽PA
	08/14 金	上信越自動車道	黒姫野尻湖PA付近	160	7:00~19:00	10時	10km	約 40 分	約 10 分	約 30 分	信州中野IC 付近 → 信濃町IC 付近	黒姫野尻湖PA
	08/14 金	京葉道路	穴川IC付近	24.7	6:00~13:00	8時	10km	約 40 分	約 10 分	約 30 分	花輪IC 付近 → 貝塚IC 付近	幕張PA
	08/14 金	館山自動車道	君津PA付近	75	8:00~13:00	10時	10km	約 30 分	約 10 分	約 20 分	木更津JCT 付近 → 富津中央IC 付近	君津PA
	08/14 金	関越自動車道	東松山IC付近	42.5	5:00~15:00	8時	35km	約 1 時間 10 分	約 25 分	約 45 分	大泉JCT 付近 → 嵐山小川IC 付近	三芳PA、高坂SA
	08/14 金	関越自動車道	花園IC付近	56.1	8:00~14:00	10時	10km	約 20 分	約 10 分	約 10 分	東松山IC 付近 → 花園IC 付近	嵐山PA
	08/15 土	東名高速道路	大和TN付近	26.8	7:00~15:00	9時	15km	約 40 分	約 10 分	約 30 分	東名川崎IC 付近 → 厚木IC 付近	港北PA
	08/15 土	東名高速道路	松岡BS付近	124	15:00~20:00	17時	15km	約 40 分	約 10 分	約 30 分	沼津IC 付近 → 清水IC 付近	富士川SA
	08/15 土	東名高速道路	菊川IC付近	201	20:00~22:00	21時	10km	約 25 分	約 10 分	約 15 分	吉田IC 付近 → 菊川IC 付近	牧之原SA
	08/15 土	東名高速道路	浜松西IC付近	240	16:00~18:00	17時	10km	約 25 分	約 10 分	約 15 分	浜松IC 付近 → 浜松西IC 付近	三方原PA
	08/15 土	中央道	相模湖IC付近	45.3	6:00~13:00	7時	35km	約 1 時間 45 分	約 30 分	約 1 時間 15 分	稲城IC 付近 → 相模湖IC 付近	石川PA
	08/15 土	中央道	岡谷JCT付近	181.9	9:00~14:00	10時	10km	約 30 分	約 10 分	約 20 分	諏訪IC 付近 → 岡谷JCT 付近	-
	08/15 土	東北自動車道	加須IC付近	35.3	7:00~12:00	9時	10km	約 20 分	約 10 分	約 10 分	岩槻IC 付近 → 羽生IC 付近	蓮田SA
	08/15 土	東北自動車道	上河内SA付近	114.7	8:00~13:00	10時	10km	約 25 分	約 10 分	約 15 分	鹿沼IC 付近 → 矢板IC 付近	大谷PA、上河内SA

【別紙－1】 関東甲信地方・静岡県内の高速道路等における主な渋滞(ピーク渋滞長10km以上)

凡例 IC:インターチェンジ JCT:ジャンクション SA:サービスエリア PA:パーキングエリア BS:バスストップ TB:本線料金所 TN:トンネル  
 日またがりの渋滞


方面	発生時の月・日・曜日	道路名	渋滞の先頭	KP	時間帯	ピーク時間	ピーク時の渋滞長	通過所要時間			ピーク渋滞時概略渋滞区間(末尾→先頭)	渋滞発生区間に含まれる休憩施設名※
								ピーク渋滞時①	通常時②	増加①-②		
上り(内回り)方面	08/15 土	常磐自動車道	もりや 守谷SA付近	15	7:00~13:00	9時	10km	約 20分	約 10分	約 10分	三郷JCT 付近 → 谷和原IC 付近	守谷SA
	08/15 土	上信越自動車道	くみひめのじりこ 黒姫野尻湖PA付近	160	8:00~22:00	17時	10km	約 40分	約 10分	約 30分	信州中野IC 付近 → 信濃町IC 付近	黒姫野尻湖PA
	08/15 土	関越自動車道	たかさか 高坂SA付近	32.4	7:00~12:00	9時	15km	約 30分	約 10分	約 20分	所沢IC 付近 → 東松山IC 付近	三芳PA、高坂SA
	08/16 日	東名高速道路	まつおか 松岡BS付近	124	17:00~21:00	18時	15km	約 40分	約 10分	約 30分	沼津IC 付近 → 清水IC 付近	富士川SA
	08/16 日	中央道	さかみ 相模湖IC付近	45.3	7:00~13:00	9時	15km	約 45分	約 15分	約 30分	八王子IC 付近 → 相模湖IC 付近	-
	08/16 日	中央道	おかや 岡谷JCT付近	181.9	9:00~14:00	10時	20km	約 1時間 0分	約 15分	約 45分	諏訪南IC 付近 → 岡谷JCT 付近	中央道原PA
	08/17 月	中央道	さかみ 相模湖IC付近	45.3	9:00~12:00	10時	10km	約 30分	約 10分	約 20分	八王子IC 付近 → 相模湖IC 付近	-
	08/06 木	東名高速道路	やまもと 大和TN付近	25	16:00~21:00	18時	10km	約 25分	約 10分	約 15分	厚木IC 付近 → 横浜町田IC 付近	海老名SA
	08/06 木	東名高速道路	まつおか 松岡BS付近	124.3	8:00~11:00	9時	10km	約 25分	約 10分	約 15分	清水IC 付近 → 富士IC 付近	富士川SA
	08/06 木	東名高速道路	やいづし 焼津西BS付近	179	17:00~20:00	18時	10km	約 25分	約 10分	約 15分	相良牧之原IC 付近 → 焼津IC 付近	-
	08/06 木	中央道	ちよらふ 調布IC付近	6.7	6:00~9:00	7時	10km	約 25分	約 10分	約 15分	国立府中IC 付近 → 高井戸IC 付近	-
	08/06 木	中央道	ちよらふ 調布IC付近	6.7	17:00~20:00	18時	10km	約 25分	約 10分	約 15分	国立府中IC 付近 → 高井戸IC 付近	-
	08/06 木	中央道	こぼよけ 小仏TN付近	39.6	15:00~20:00	17時	15km	約 1時間 0分	約 15分	約 45分	大月IC 付近 → 八王子JCT 付近	-
	08/06 木	東京外環自動車道	にいいら 新倉PA付近	5.8	6:00~13:00	8時	20km	約 1時間 00分	約 15分	約 45分	外環三郷西IC 付近 → 和光北IC 付近	-
	08/06 木	東京外環自動車道	かわくちし 川口西IC付近	13.8	16:00~21:00	19時	10km	約 30分	約 10分	約 20分	外環三郷西IC 付近 → 外環浦和IC 付近	-
	08/06 木	京葉道路	はなわ 花輪IC付近	10.4	13:00~20:00	17時	10km	約 30分	約 10分	約 20分	宮野木JCT 付近 → 船橋IC 付近	幕張PA
	08/06 木	関越自動車道	ねりま 練馬IC付近	0	15:00~21:00	17時	10km	約 40分	約 10分	約 30分	川越IC 付近 → 練馬IC 付近	三芳PA
	08/07 金	東名高速道路	やまもと 大和TN付近	25	16:00~22:00	17時	15km	約 40分	約 10分	約 30分	秦野中井IC 付近 → 横浜町田IC 付近	海老名SA
	08/07 金	東名高速道路	やいづし 焼津西BS付近	179	16:00~20:00	18時	10km	約 25分	約 10分	約 15分	相良牧之原IC 付近 → 焼津IC 付近	-
	08/07 金	中央道	ちよらふ 調布IC付近	6.7	6:00~10:00	7時	10km	約 25分	約 10分	約 15分	国立府中IC 付近 → 高井戸IC 付近	-
	08/07 金	中央道	ちよらふ 調布IC付近	6.7	17:00~20:00	18時	10km	約 25分	約 10分	約 15分	国立府中IC 付近 → 高井戸IC 付近	-
	08/07 金	中央道	こぼよけ 小仏TN付近	39.6	15:00~20:00	17時	20km	約 1時間 20分	約 15分	約 1時間 5分	大月IC 付近 → 八王子JCT 付近	談合坂SA
	08/07 金	東京外環自動車道	にいいら 新倉PA付近	5.8	6:00~14:00	8時	20km	約 1時間 00分	約 15分	約 45分	外環三郷西IC 付近 → 和光北IC 付近	-
	08/07 金	東京外環自動車道	かわくちし 川口西IC付近	13.8	15:00~21:00	18時	10km	約 30分	約 10分	約 20分	外環三郷西IC 付近 → 外環浦和IC 付近	-
	08/07 金	常磐自動車道	みさと 三郷JCT付近	0	16:00~22:00	18時	10km	約 30分	約 10分	約 20分	柏IC 付近 → 三郷JCT 付近	-
	08/07 金	京葉道路	はなわ 花輪IC付近	10.4	6:00~20:00	8時	10km	約 30分	約 10分	約 20分	宮野木JCT 付近 → 船橋IC 付近	幕張PA
	08/07 金	関越自動車道	ねりま 練馬IC付近	0	15:00~21:00	17時	10km	約 40分	約 10分	約 30分	川越IC 付近 → 練馬IC 付近	三芳PA
	08/08 土	東名高速道路	やまもと 大和TN付近	25	15:00~19:00	16時	10km	約 25分	約 10分	約 15分	厚木IC 付近 → 横浜町田IC 付近	海老名SA
	08/08 土	東名高速道路	まつおか 松岡BS付近	124.3	14:00~19:00	17時	15km	約 40分	約 10分	約 30分	清水IC 付近 → 富士IC 付近	富士川SA
	08/08 土	東名高速道路	やいづし 焼津西BS付近	179	17:00~20:00	18時	10km	約 25分	約 10分	約 15分	相良牧之原IC 付近 → 焼津IC 付近	-
08/08 土	東名高速道路	きくがわ 菊川IC付近	201	9:00~11:00	10時	10km	約 25分	約 10分	約 15分	袋井IC 付近 → 相良牧之原IC 付近	小笠PA	
08/08 土	東名高速道路	いわた 磐田BS付近	227.7	16:00~20:00	18時	15km	約 40分	約 10分	約 30分	三ヶ日IC 付近 → 磐田IC 付近	遠州豊田PA・三方PA・浜名湖SA	
08/08 土	中央道	ちよらふ 調布IC付近	6.7	16:00~20:00	17時	10km	約 25分	約 10分	約 15分	国立府中IC 付近 → 高井戸IC 付近	-	
08/08 土	中央道	こぼよけ 小仏TN付近	39.6	14:00~22:00	17時	20km	約 1時間 20分	約 15分	約 1時間 5分	大月IC 付近 → 八王子JCT 付近	談合坂SA	
08/08 土	中央道	おかや 岡谷JCT付近	181.9	9:00~14:00	10時	10km	約 30分	約 10分	約 20分	伊北IC 付近 → 岡谷JCT 付近	辰野PA	
08/08 土	長野道	おかや 岡谷JCT付近	0	14:00~22:00	16時	10km	約 30分	約 10分	約 20分	塩尻IC 付近 → 岡谷JCT 付近	みどり湖PA	
08/08 土	東京外環自動車道	にいいら 新倉PA付近	5.8	6:00~12:00	7時	15km	約 45分	約 15分	約 30分	草加IC 付近 → 和光北IC 付近	-	
08/08 土	東京外環自動車道	かわくちし 川口西IC付近	13.8	17:00~20:00	18時	10km	約 30分	約 10分	約 20分	外環三郷西IC 付近 → 外環浦和IC 付近	-	
08/08 土	東北自動車道	はにわら 羽生PA付近	42.9	16:00~22:00	18時	15km	約 30分	約 10分	約 20分	栃木IC 付近 → 羽生IC 付近	佐野SA、羽生PA	

【別紙-1】 関東甲信地方・静岡県内の高速道路等における主な渋滞(ピーク渋滞長10km以上)

凡例 IC:インターチェンジ JCT:ジャンクション SA:サービスエリア PA:パーキングエリア BS:バスストップ TB:本線料金所 TN:トンネル  
 日またがりの渋滞


方面	発生時の月・日・曜日	道路名	渋滞の先頭	KP	時間帯	ピーク時間	ピーク時の渋滞長	通過所要時間			ピーク渋滞時概略渋滞区間(末尾→先頭)	渋滞発生区間に含まれる休憩施設名※
								ピーク渋滞時①	通常時②	増加①-②		
上り (内回り) 方面	08/08 土	東北自動車道	矢板IC付近	118.6	17:00~21:00	19時	10km	約 25 分	約 10 分	約 15 分	西那須野塩原IC 付近 → 宇都宮IC 付近	矢板北PA、上河内SA
	08/08 土	東京湾アクアライン	海ほたるPA付近	7.5	16:00~20:00	17時	10km	約 30 分	約 10 分	約 20 分	袖ヶ浦IC 付近 → 川崎浮島JCT 付近	海ほたるPA
	08/08 土	常磐自動車道	柏IC付近	8.6	16:00~20:00	18時	10km	約 25 分	約 10 分	約 15 分	谷和原IC 付近 → 流山IC 付近	守谷SA
	08/08 土	関越自動車道	練馬IC付近	0	15:00~20:00	17時	10km	約 40 分	約 10 分	約 30 分	川越IC 付近 → 練馬IC 付近	三芳PA
	08/08 土	関越自動車道	高坂SA付近	31.4	16:00~21:00	18時	10km	約 20 分	約 10 分	約 10 分	嵐山小川IC 付近 → 鶴ヶ島IC 付近	高坂SA
	08/08 土	関越自動車道	花園IC付近	55.1	16:00~21:00	18時	10km	約 20 分	約 10 分	約 10 分	本庄児玉IC 付近 → 嵐山小川IC 付近	寄居PA、嵐山PA
	08/09 日	東名高速道路	大和TN付近	25	15:00~22:00	17時	25km	約 1 時間 0 分	約 15 分	約 45 分	秦野中井IC 付近 → 横浜町田IC 付近	海老名SA
	08/09 日	東名高速道路	松岡BS付近	124.3	11:00~14:00	12時	10km	約 25 分	約 10 分	約 15 分	清水IC 付近 → 富士IC 付近	富士川SA
	08/09 日	中央道	調布IC付近	6.7	17:00~21:00	18時	10km	約 25 分	約 10 分	約 15 分	国立府中IC 付近 → 高井戸IC 付近	-
	08/09 日	中央道	小仏TN付近	39.6	13:00~翌2:00	17時	35km	約 2 時間 20 分	約 30 分	約 1 時間 50 分	勝沼IC 付近 → 八王子JCT 付近	談合坂SA、初狩PA
	08/09 日	中央道	笹子TN付近	82.1	14:00~18:00	15時	10km	約 30 分	約 10 分	約 20 分	一宮御坂IC 付近 → 大月JCT 付近	-
	08/09 日	中央道	岡谷JCT付近	181.9	9:00~14:00	10時	20km	約 1 時間 0 分	約 15 分	約 45 分	伊那IC 付近 → 岡谷JCT 付近	辰野PA
	08/09 日	長野道	岡谷JCT付近	0	13:00~21:00	15時	20km	約 1 時間 0 分	約 15 分	約 45 分	松本IC 付近 → 岡谷JCT 付近	みどり湖PA
	08/09 日	横浜横須賀道路	朝比奈IC付近	15	15:00~20:00	17時	10km	約 30 分	約 10 分	約 20 分	逗子IC 付近 → 朝比奈IC 付近	-
	08/09 日	東北自動車道	羽生PA付近	42.9	16:00~22:00	18時	20km	約 40 分	約 15 分	約 25 分	栃木IC 付近 → 羽生IC 付近	佐野SA、羽生PA
	08/09 日	東北自動車道	栃木IC付近	70.5	16:00~22:00	18時	10km	約 20 分	約 10 分	約 10 分	鹿沼IC 付近 → 佐野藤岡IC 付近	都賀西方PA、佐野SA
	08/09 日	東北自動車道	矢板IC付近	118.6	15:00~翌0:00	18時	35km	約 1 時間 25 分	約 25 分	約 1 時間 00 分	白河IC 付近 → 宇都宮IC 付近	那須高原SA、黒磯PA、矢板北PA、上河内SA
	08/09 日	東京湾アクアライン	海ほたるPA付近	7.5	15:00~21:00	17時	15km	約 45 分	約 15 分	約 30 分	木更津JCT 付近 → 川崎浮島JCT 付近	海ほたるPA
	08/09 日	常磐自動車道	柏IC付近	8.6	16:00~21:00	18時	20km	約 50 分	約 15 分	約 35 分	谷田部IC 付近 → 流山IC 付近	守谷SA
	08/09 日	常磐自動車道	千代田右岡IC付近	52.3	17:00~20:00	18時	10km	約 20 分	約 10 分	約 10 分	岩間IC 付近 → 土浦北IC 付近	美野里PA、千代田PA
	08/09 日	上信越自動車道	藤岡JCT付近	0	16:00~21:00	18時	15km	約 30 分	約 15 分	約 15 分	富岡IC 付近 → 藤岡JCT 付近	甘楽PA、藤岡PA
	08/09 日	上信越自動車道	下仁田IC付近	31	16:00~21:00	18時	10km	約 25 分	約 10 分	約 15 分	碓氷軽井沢IC 付近 → 下仁田IC 付近	横川SA
	08/09 日	館山自動車道	富津中央IC付近	77	14:00~19:00	16時	10km	約 30 分	約 10 分	約 20 分	富津竹岡IC 付近 → 君津IC 付近	君津PA
	08/09 日	関越自動車道	高坂SA付近	31.4	15:00~21:00	17時	10km	約 20 分	約 10 分	約 10 分	嵐山小川IC 付近 → 鶴ヶ島IC 付近	高坂SA
	08/09 日	関越自動車道	花園IC付近	55.1	15:00~23:00	17時	30km	約 1 時間 00 分	約 20 分	約 40 分	高崎IC 付近 → 嵐山小川IC 付近	上里SA、寄居PA、嵐山PA
	08/09 日	関越自動車道	渋川伊香保IC付近	101.9	15:00~20:00	17時	15km	約 45 分	約 15 分	約 30 分	昭和IC 付近 → 前橋IC 付近	赤城高原SA、赤城PA、駒寄PA
	08/10 月	東名高速道路	大和TN付近	25	15:00~22:00	16時	10km	約 25 分	約 10 分	約 15 分	厚木IC 付近 → 横浜町田IC 付近	海老名SA
	08/10 月	中央道	調布IC付近	6.7	6:00~9:00	7時	10km	約 25 分	約 10 分	約 15 分	国立府中IC 付近 → 高井戸IC 付近	-
	08/10 月	中央道	調布IC付近	6.7	17:00~20:00	18時	10km	約 25 分	約 10 分	約 15 分	国立府中IC 付近 → 高井戸IC 付近	-
	08/10 月	中央道	小仏TN付近	39.6	16:00~21:00	18時	15km	約 1 時間 0 分	約 15 分	約 45 分	大月IC 付近 → 八王子JCT 付近	-
	08/10 月	東京外環自動車道	新倉PA付近	5.8	6:00~13:00	8時	15km	約 45 分	約 15 分	約 30 分	草加IC 付近 → 和光北IC 付近	-
	08/11 火	東名高速道路	大和TN付近	25	15:00~20:00	16時	10km	約 25 分	約 10 分	約 15 分	厚木IC 付近 → 横浜町田IC 付近	海老名SA
	08/11 火	中央道	調布IC付近	6.7	6:00~9:00	7時	10km	約 25 分	約 10 分	約 15 分	国立府中IC 付近 → 高井戸IC 付近	-
	08/11 火	中央道	調布IC付近	6.7	17:00~20:00	18時	10km	約 25 分	約 10 分	約 15 分	国立府中IC 付近 → 高井戸IC 付近	-
	08/11 火	中央道	小仏TN付近	39.6	16:00~21:00	18時	15km	約 1 時間 0 分	約 15 分	約 45 分	大月IC 付近 → 八王子JCT 付近	-
	08/11 火	東京外環自動車道	新倉PA付近	5.8	6:00~14:00	8時	15km	約 45 分	約 15 分	約 30 分	草加IC 付近 → 和光北IC 付近	-
	08/12 水	東名高速道路	大和TN付近	25	16:00~22:00	18時	15km	約 40 分	約 10 分	約 30 分	秦野中井IC 付近 → 横浜町田IC 付近	海老名SA
	08/12 水	中央道	調布IC付近	6.7	15:00~19:00	16時	10km	約 25 分	約 10 分	約 15 分	国立府中IC 付近 → 高井戸IC 付近	-
	08/12 水	中央道	小仏TN付近	39.6	14:00~翌0:00	18時	25km	約 1 時間 40 分	約 20 分	約 1 時間 20 分	大月IC 付近 → 八王子JCT 付近	談合坂SA

【別紙-1】 関東甲信地方・静岡県内の高速道路等における主な渋滞(ピーク渋滞長10km以上)

凡例 IC:インターチェンジ JCT:ジャンクション SA:サービスエリア PA:パーキングエリア BS:バスストップ TB:本線料金所 TN:トンネル  
 日またがりの渋滞

方面	発生時の月・日・曜日	道路名	渋滞の先頭	KP	時間帯	ピーク時間	ピーク時の渋滞長	通過所要時間			ピーク渋滞時概略渋滞区間(末尾→先頭)	渋滞発生区間に含まれる休憩施設名※
								ピーク渋滞時①	通常時②	増加①-②		
上り(内回り)方面	08/12 水	東京外環自動車道	新倉PA付近	5.8	6:00~12:00	7時	10km	約 30分	約 10分	約 20分	川口中央IC 付近 → 和光北IC 付近	-
	08/12 水	京葉道路	花輪IC付近	10.4	15:00~21:00	17時	10km	約 30分	約 10分	約 20分	宮野木JCT 付近 → 船橋IC 付近	幕張PA
	08/12 水	関越自動車道	練馬IC付近	0	15:00~21:00	17時	10km	約 40分	約 10分	約 30分	川越IC 付近 → 練馬IC 付近	三芳PA
	08/13 木	東名高速道路	大和TN付近	25	15:00~22:00	18時	20km	約 50分	約 15分	約 35分	秦野中井IC 付近 → 横浜町田IC 付近	海老名SA
	08/13 木	東名高速道路	沼津IC付近	100.2	9:00~12:00	10時	10km	約 25分	約 10分	約 15分	富士IC 付近 → 裾野IC 付近	愛鷹PA
	08/13 木	東名高速道路	松岡BS付近	124.3	10:00~15:00	12時	30km	約 1時間 15分	約 20分	約 55分	静岡IC 付近 → 富士IC 付近	富士川SA・由比PA・日本平PA
	08/13 木	東名高速道路	焼津西BS付近	179	14:00~18:00	15時	10km	約 25分	約 10分	約 15分	相良牧之原IC 付近 → 焼津IC 付近	-
	08/13 木	東名高速道路	浜松IC付近	229	7:00~11:00	9時	10km	約 25分	約 10分	約 15分	浜松西IC 付近 → 磐田IC 付近	三方原PA
	08/13 木	中央道	小仏TN付近	39.6	14:00~翌1:00	17時	30km	約 2時間 0分	約 25分	約 1時間 35分	大月IC 付近 → 八王子JCT 付近	談合坂SA
	08/13 木	中央道	笹子TN付近	82.1	17:00~19:00	18時	10km	約 30分	約 10分	約 20分	一宮御坂IC 付近 → 大月JCT 付近	-
	08/13 木	中央道	岡谷JCT付近	181.9	9:00~14:00	10時	10km	約 30分	約 10分	約 20分	伊北IC 付近 → 岡谷JCT 付近	辰野PA
	08/13 木	東京湾アクアライン	海ほたるPA付近	7.5	16:00~20:00	17時	10km	約 30分	約 10分	約 20分	袖ヶ浦IC 付近 → 川崎浮島JCT 付近	海ほたるPA
	08/13 木	東北自動車道	矢板IC付近	118.6	16:00~21:00	18時	10km	約 25分	約 10分	約 15分	西那須野塩原IC 付近 → 宇都宮IC 付近	矢板北PA、上河内SA
	08/13 木	関越自動車道	花園IC付近	55.1	15:00~20:00	17時	10km	約 20分	約 10分	約 10分	本庄児玉IC 付近 → 嵐山小川IC 付近	寄居PA、嵐山PA
	08/14 金	東名高速道路	大和TN付近	25	15:00~22:00	18時	25km	約 1時間 0分	約 15分	約 45分	秦野中井IC 付近 → 横浜町田IC 付近	海老名SA
	08/14 金	東名高速道路	沼津IC付近	100.2	16:00~21:00	17時	15km	約 40分	約 10分	約 30分	富士IC 付近 → 裾野IC 付近	愛鷹PA
	08/14 金	東名高速道路	松岡BS付近	124.3	9:00~16:00	11時	20km	約 50分	約 15分	約 35分	清水IC 付近 → 富士IC 付近	富士川SA・由比PA
	08/14 金	東名高速道路	焼津西BS付近	179	11:00~20:00	12時	10km	約 25分	約 10分	約 15分	相良牧之原IC 付近 → 焼津IC 付近	-
	08/14 金	東名高速道路	菊川IC付近	201	10:00~14:00	11時	10km	約 25分	約 10分	約 15分	袋井IC 付近 → 相良牧之原IC 付近	小笠PA
	08/14 金	中央道	小仏TN付近	39.6	13:00~翌2:00	17時	30km	約 2時間 0分	約 25分	約 1時間 35分	大月IC 付近 → 八王子JCT 付近	談合坂SA
	08/14 金	中央道	笹子TN付近	82.1	15:00~19:00	16時	15km	約 45分	約 15分	約 30分	甲府南IC 付近 → 大月JCT 付近	釈迦堂PA
	08/14 金	中央道	岡谷JCT付近	181.9	9:00~14:00	10時	10km	約 30分	約 10分	約 20分	伊北IC 付近 → 岡谷JCT 付近	辰野PA
	08/14 金	東北自動車道	久喜IC付近	26.3	17:00~21:00	19時	10km	約 20分	約 10分	約 10分	羽生IC 付近 → 久喜IC 付近	-
	08/14 金	東北自動車道	羽生PA付近	42.9	15:00~22:00	18時	20km	約 40分	約 15分	約 25分	栃木IC 付近 → 羽生IC 付近	佐野SA、羽生PA
	08/14 金	東北自動車道	栃木IC付近	72.7	16:00~21:00	18時	10km	約 20分	約 10分	約 10分	鹿沼IC 付近 → 栃木IC 付近	都賀西方PA
	08/14 金	東北自動車道	矢板IC付近	118.6	12:00~翌2:00	18時	50km	約 2時間 00分	約 30分	約 1時間 30分	白河IC 付近 → 宇都宮IC 付近	那須高原SA、黒磯PA、矢板北PA、上河内SA
	08/14 金	東京湾アクアライン	海ほたるPA付近	7.5	16:00~21:00	18時	15km	約 45分	約 15分	約 30分	木更津JCT 付近 → 川崎浮島JCT 付近	海ほたるPA
	08/14 金	常磐自動車道	守谷SA付近	15.3	16:00~翌0:00	19時	20km	約 40分	約 15分	約 25分	桜土浦IC 付近 → 柏IC 付近	谷田部東PA、守谷SA
	08/14 金	常磐自動車道	千代田石岡IC付近	52.3	16:00~23:00	19時	15km	約 30分	約 10分	約 20分	岩間IC 付近 → 土浦北IC 付近	美野里PA、千代田PA
	08/14 金	常磐自動車道	田野PA付近	85	16:00~22:00	18時	10km	約 25分	約 10分	約 15分	日立南太田IC 付近 → 水戸IC 付近	東海PA、田野PA
	08/14 金	常磐自動車道	日立中央IC付近	115	16:00~23:00	18時	30km	約 1時間 15分	約 25分	約 50分	いわき勿来IC 付近 → 日立南太田IC 付近	関本PA、中郷SA、日立中央PA
	08/14 金	上信越自動車道	甘楽PA付近	14	15:00~21:00	17時	10km	約 25分	約 10分	約 15分	下仁田IC 付近 → 吉井IC 付近	甘楽PA
	08/14 金	上信越自動車道	下仁田IC付近	31	16:00~23:00	18時	10km	約 25分	約 10分	約 15分	碓氷軽井沢IC 付近 → 下仁田IC 付近	横川SA
08/14 金	館山自動車道	富津中央IC付近	77	15:00~19:00	17時	10km	約 30分	約 10分	約 20分	富津竹岡IC 付近 → 君津IC 付近	君津PA	
08/14 金	関越自動車道	高坂SA付近	31.4	14:00~23:00	17時	15km	約 30分	約 10分	約 20分	嵐山小川IC 付近 → 鶴ヶ島IC 付近	高坂SA	
08/14 金	関越自動車道	花園IC付近	55.1	14:00~23:00	17時	30km	約 1時間 00分	約 20分	約 40分	高崎IC 付近 → 嵐山小川IC 付近	上里SA、寄居PA、嵐山PA	
08/14 金	関越自動車道	前橋IC付近	92.2	15:00~21:00	18時	15km	約 40分	約 15分	約 25分	赤城IC 付近 → 前橋IC 付近	赤城PA、駒寄PA	
08/14 金	関越自動車道	赤城IC付近	113.2	16:00~20:00	18時	10km	約 30分	約 10分	約 20分	沼田IC 付近 → 赤城IC 付近	赤城高原SA、赤城PA	
08/15 土	東名高速道路	大和TN付近	25	15:00~23:00	19時	30km	約 1時間 15分	約 20分	約 55分	大井松田IC 付近 → 横浜町田IC 付近	海老名SA・中井PA	

【別紙－1】 関東甲信地方・静岡県内の高速道路等における主な渋滞(ピーク渋滞長10km以上)

凡例 IC:インターチェンジ JCT:ジャンクション SA:サービスエリア PA:パーキングエリア BS:バスストップ TB:本線料金所 TN:トンネル  
 日またがりの渋滞

方面	発生時の月・日・曜日	道路名	渋滞の先頭	KP	時間帯	ピーク時間	ピーク時の渋滞長	通過所要時間			ピーク渋滞時概略渋滞区間(末尾→先頭)		渋滞発生区間に含まれる休憩施設名※
								ピーク渋滞時①	通常時②	増加①-②			
上り(内回り)方面	08/15 土	東名高速道路	ぬまづ 沼津IC付近	100.2	12:00~翌1:00	19時	20km	約 50 分	約 15 分	約 35 分	富士IC 付近 → 裾野IC 付近	愛鷹PA	
	08/15 土	東名高速道路	まつおか 松岡BS付近	124.3	10:00~22:00	12時	30km	約 1 時間 15 分	約 20 分	約 55 分	静岡IC 付近 → 富士IC 付近	富士川SA・由比PA・日本平PA	
	08/15 土	東名高速道路	やいづにし 焼津西BS付近	179	10:00~15:00	12時	10km	約 25 分	約 10 分	約 15 分	相良牧之原IC 付近 → 焼津IC 付近	-	
	08/15 土	東名高速道路	きくがわ 菊川IC付近	201	10:00~16:00	12時	15km	約 40 分	約 10 分	約 30 分	袋井IC 付近 → 相良牧之原IC 付近	小笠PA	
	08/15 土	東名高速道路	いわた 磐田BS付近	227.7	14:00~19:00	16時	10km	約 25 分	約 10 分	約 15 分	浜松西IC 付近 → 磐田IC 付近	遠州豊田PA・三方原PA	
	08/15 土	中央道	ちよっふ 調布IC付近	6.7	16:00~20:00	17時	10km	約 25 分	約 10 分	約 15 分	国立府中IC 付近 → 高井戸IC 付近	-	
	08/15 土	中央道	こぼおけ 小仏TN付近	39.6	13:00~翌2:00	17時	40km	約 2 時間 40 分	約 30 分	約 2 時間 10 分	勝沼IC 付近 → 八王子JCT 付近	談合坂SA、初狩PA	
	08/15 土	中央道	さきご 榎子TN付近	82.1	12:00~15:00	13時	10km	約 30 分	約 10 分	約 20 分	一宮御坂IC 付近 → 大月JCT 付近	-	
	08/15 土	中央道	いわた 諏訪IC付近	171.8	10:00~20:00	11時	10km	約 30 分	約 10 分	約 20 分	岡谷JCT 付近 → 諏訪IC 付近	諏訪湖SA	
	08/15 土	中央道	ふたば 双葉JCT付近	120	16:00~19:00	17時	10km	約 30 分	約 10 分	約 20 分	須玉IC 付近 → 双葉JCT 付近	-	
	08/15 土	中央道	おおか 岡谷JCT付近	181.9	9:00~14:00	10時	10km	約 30 分	約 10 分	約 20 分	伊北IC 付近 → 岡谷JCT 付近	辰野PA	
	08/15 土	長野道	おおか 岡谷JCT付近	0	14:00~22:00	16時	10km	約 30 分	約 10 分	約 20 分	塩尻IC 付近 → 岡谷JCT 付近	みどり湖PA	
	08/15 土	富津館山道路	ふつつか 富津金谷IC付近	90	15:00~19:00	17時	10km	約 30 分	約 10 分	約 20 分	富浦IC 付近 → 富津竹岡IC 付近	-	
	08/15 土	東北自動車道	くき 久喜IC付近	26.3	17:00~21:00	19時	10km	約 20 分	約 10 分	約 10 分	羽生IC 付近 → 久喜IC 付近	-	
	08/15 土	東北自動車道	はにゆう 羽生PA付近	42.9	15:00~21:00	17時	20km	約 40 分	約 15 分	約 25 分	栃木IC 付近 → 羽生IC 付近	佐野SA、羽生PA	
	08/15 土	東北自動車道	やいた 矢板IC付近	118.6	11:00~翌3:00	16時	50km	約 2 時間 00 分	約 30 分	約 1 時間 30 分	白河IC 付近 → 宇都宮IC 付近	那須高原SA、奥穂PA、矢板北PA、上河内SA	
	08/15 土	東京湾アクアライン	うみ 海ほたるPA付近	7.5	16:00~22:00	18時	15km	約 45 分	約 15 分	約 30 分	木更津JCT 付近 → 川崎浮島JCT 付近	海ほたるPA	
	08/15 土	常磐自動車道	もりや 守谷SA付近	15.3	16:00~23:00	18時	20km	約 40 分	約 15 分	約 25 分	桜土浦IC 付近 → 柏IC 付近	谷田部東PA、守谷SA	
	08/15 土	常磐自動車道	ちよだいしおか 千代田石岡IC付近	52.3	16:00~22:00	18時	15km	約 30 分	約 10 分	約 20 分	岩間IC 付近 → 土浦北IC 付近	美野里PA、千代田PA	
	08/15 土	常磐自動車道	たの 田野PA付近	85	16:00~21:00	18時	10km	約 25 分	約 10 分	約 15 分	日立南太田IC 付近 → 水戸IC 付近	東海PA、田野PA	
	08/15 土	常磐自動車道	ひたちちゆうおう 日立中央IC付近	115	16:00~翌0:00	18時	30km	約 1 時間 15 分	約 25 分	約 50 分	いわき勿来IC 付近 → 日立南太田IC 付近	関本PA、中郷SA、日立中央PA	
	08/15 土	上信越自動車道	ふじおか 藤岡JCT付近	0	16:00~翌0:00	18時	20km	約 40 分	約 15 分	約 25 分	富岡IC 付近 → 藤岡JCT 付近	甘楽PA、藤岡PA	
	08/15 土	上信越自動車道	しもにた 下仁田IC付近	31	16:00~23:00	18時	10km	約 25 分	約 10 分	約 15 分	碓氷軽井沢IC 付近 → 下仁田IC 付近	横川SA	
	08/15 土	京葉道路	かいやう 貝塚IC付近	26.3	15:00~20:00	17時	10km	約 40 分	約 10 分	約 30 分	市原IC 付近 → 穴川IC 付近	-	
	08/15 土	館山自動車道	ふつちゆうおう 富津中央IC付近	77	14:00~18:00	16時	10km	約 30 分	約 10 分	約 20 分	富津竹岡IC 付近 → 君津IC 付近	君津PA	
	08/15 土	関越自動車道	たかさ 高坂SA付近	31.4	15:00~翌2:00	18時	10km	約 20 分	約 10 分	約 10 分	嵐山小川IC 付近 → 鶴ヶ島IC 付近	高坂SA	
	08/15 土	関越自動車道	はなその 花園IC付近	55.1	14:00~翌1:00	17時	30km	約 1 時間 00 分	約 20 分	約 40 分	高崎IC 付近 → 嵐山小川IC 付近	上里SA、寄居PA、嵐山PA	
	08/15 土	関越自動車道	まえはら 前橋IC付近	92.2	14:00~21:00	17時	20km	約 50 分	約 15 分	約 35 分	昭和IC 付近 → 前橋IC 付近	赤城高原SA、赤城PA、駒寄PA	
	08/16 日	東名高速道路	やまと 大和TN付近	25	14:00~21:00	16時	20km	約 50 分	約 15 分	約 35 分	秦野中井IC 付近 → 横浜町田IC 付近	海老名SA	
	08/16 日	東名高速道路	ぬまづ 沼津IC付近	100.2	14:00~19:00	16時	20km	約 50 分	約 15 分	約 35 分	富士IC 付近 → 裾野IC 付近	愛鷹PA	
	08/16 日	東名高速道路	まつおか 松岡BS付近	124.3	10:00~20:00	12時	20km	約 50 分	約 15 分	約 35 分	清水IC 付近 → 富士IC 付近	富士川SA・由比PA	
	08/16 日	東名高速道路	やいづにし 焼津西BS付近	179	9:00~13:00	11時	15km	約 40 分	約 10 分	約 30 分	相良牧之原IC 付近 → 焼津IC 付近	-	
08/16 日	東名高速道路	いわた 磐田BS付近	227.7	17:00~20:00	18時	10km	約 25 分	約 10 分	約 15 分	浜松西IC 付近 → 磐田IC 付近	遠州豊田PA・三方原PA		
08/16 日	中央道	ちよっふ 調布IC付近	6.7	16:00~20:00	17時	10km	約 25 分	約 10 分	約 15 分	国立府中IC 付近 → 高井戸IC 付近	-		
08/16 日	中央道	こぼおけ 小仏TN付近	39.6	13:00~翌2:00	17時	40km	約 2 時間 40 分	約 30 分	約 2 時間 10 分	勝沼IC 付近 → 八王子JCT 付近	談合坂SA、初狩PA		
08/16 日	中央道	さきご 榎子TN付近	82.1	15:00~18:00	16時	10km	約 30 分	約 10 分	約 20 分	一宮御坂IC 付近 → 大月JCT 付近	-		
08/16 日	中央道	ふたば 双葉JCT付近	120	16:00~19:00	17時	10km	約 30 分	約 10 分	約 20 分	須玉IC 付近 → 双葉JCT 付近	-		
08/16 日	中央道	おおか 岡谷JCT付近	181.9	9:00~14:00	10時	20km	約 1 時間 0 分	約 15 分	約 45 分	伊那IC 付近 → 岡谷JCT 付近	辰野PA		
08/16 日	長野道	おおか 岡谷JCT付近	0	13:00~21:00	15時	20km	約 1 時間 0 分	約 15 分	約 45 分	松本IC 付近 → 岡谷JCT 付近	みどり湖PA		

【別紙－1】 関東甲信地方・静岡県内の高速道路等における主な渋滞(ピーク渋滞長10km以上)

凡例 IC:インターチェンジ JCT:ジャンクション SA:サービスエリア PA:パーキングエリア BS:バスストップ TB:本線料金所 TN:トンネル  
日またがりの渋滞

方面	発生時の月・日・曜日	道路名	渋滞の先頭	KP	時間帯	ピーク時間	ピーク時の渋滞長	通過所要時間			ピーク渋滞時概略渋滞区間(末尾→先頭)		渋滞発生区間に含まれる休憩施設名※
								ピーク渋滞時①	通常時②	増加①-②			
上り(内回り)方面	08/16日	富津館山道路	富津金谷IC付近	90	15:00~19:00	17時	10km	約 30分	約 10分	約 20分	富浦IC 付近 → 富津竹岡IC 付近	-	
	08/16日	東北自動車道	羽生PA付近	42.9	15:00~21:00	17時	15km	約 30分	約 10分	約 20分	栃木IC 付近 → 羽生IC 付近	佐野SA、羽生PA	
	08/16日	東北自動車道	矢板IC付近	118.6	10:00~翌0:00	17時	30km	約 1時間 15分	約 20分	約 55分	那須IC 付近 → 宇都宮IC 付近	黒磯PA、矢板北PA、上河内SA	
	08/16日	東京湾アクアライン	海ほたるPA付近	7.5	16:00~19:00	17時	10km	約 30分	約 10分	約 20分	袖ヶ浦IC 付近 → 川崎浮島JCT 付近	海ほたるPA	
	08/16日	常磐自動車道	柏IC付近	8.6	16:00~21:00	17時	15km	約 40分	約 15分	約 25分	谷田部IC 付近 → 流山IC 付近	守谷SA	
	08/16日	常磐自動車道	田野PA付近	85	15:00~22:00	18時	10km	約 25分	約 10分	約 15分	日立南太田IC 付近 → 水戸IC 付近	東海PA、田野PA	
	08/16日	常磐自動車道	日立中央IC付近	115	16:00~23:00	18時	30km	約 1時間 15分	約 25分	約 50分	いわき勿来IC 付近 → 日立南太田IC 付近	関本PA、中郷SA、日立中央PA	
	08/16日	上信越自動車道	藤岡JCT付近	0	15:00~22:00	17時	10km	約 20分	約 10分	約 10分	吉井IC 付近 → 藤岡JCT 付近	甘楽PA、藤岡PA	
	08/16日	上信越自動車道	下仁田IC付近	31	15:00~21:00	17時	10km	約 25分	約 10分	約 15分	碓氷軽井沢IC 付近 → 下仁田IC 付近	横川SA	
	08/16日	館山自動車道	富津中央IC付近	77	14:00~18:00	16時	10km	約 30分	約 10分	約 20分	富津竹岡IC 付近 → 君津IC 付近	君津PA	
	08/16日	関越自動車道	高坂SA付近	31.4	14:00~21:00	16時	10km	約 20分	約 10分	約 10分	嵐山小川IC 付近 → 鶴ヶ島IC 付近	高坂SA	
	08/16日	関越自動車道	花園IC付近	55.1	12:00~翌0:00	15時	30km	約 1時間 00分	約 20分	約 40分	高崎IC 付近 → 嵐山小川IC 付近	上里SA、寄居PA、嵐山PA	
	08/16日	関越自動車道	前橋IC付近	92.2	14:00~21:00	17時	15km	約 40分	約 15分	約 25分	赤城IC 付近 → 前橋IC 付近	赤城PA、駒寄PA	
	08/16日	関越自動車道	沼田IC付近	123	14:00~20:00	16時	10km	約 30分	約 10分	約 20分	水上IC 付近 → 昭和IC 付近	下牧PA	
	08/17月	東名高速道路	大和TN付近	25	16:00~22:00	18時	15km	約 40分	約 10分	約 30分	秦野中井IC 付近 → 横浜町田IC 付近	海老名SA	
	08/17月	中央道	小仏TN付近	39.6	14:00~23:00	17時	25km	約 1時間 40分	約 20分	約 1時間 20分	大月IC 付近 → 八王子JCT 付近	談合坂SA	
	08/17月	中央道	笹子TN付近	82.1	15:00~19:00	16時	10km	約 30分	約 10分	約 20分	一宮御坂IC 付近 → 大月JCT 付近	-	
	08/17月	東北自動車道	矢板IC付近	118.6	15:00~21:00	18時	15km	約 40分	約 10分	約 30分	西那須野塩原IC 付近 → 宇都宮IC 付近	矢板北PA、上河内SA	
	08/17月	東北自動車道	西那須野塩原IC付近	139.1	15:00~20:00	17時	15km	約 40分	約 10分	約 30分	白河IC 付近 → 西那須野塩原IC 付近	那須高原SA、黒磯PA	
	08/17月	関越自動車道	花園IC付近	55.1	16:00~19:00	17時	10km	約 20分	約 10分	約 10分	藤岡JCT 付近 → 嵐山小川IC 付近	上里SA、寄居PA、嵐山PA	
08/18火	東名高速道路	大和TN付近	25	16:00~22:00	18時	15km	約 40分	約 10分	約 30分	秦野中井IC 付近 → 横浜町田IC 付近	海老名SA		
08/18火	中央道	調布IC付近	6.7	6:00~9:00	7時	10km	約 25分	約 10分	約 15分	国立府中IC 付近 → 高井戸IC 付近	-		
08/18火	中央道	調布IC付近	6.7	17:00~20:00	18時	10km	約 25分	約 10分	約 15分	国立府中IC 付近 → 高井戸IC 付近	-		
08/18火	中央道	小仏TN付近	39.6	16:00~21:00	17時	15km	約 1時間 0分	約 15分	約 45分	大月IC 付近 → 八王子JCT 付近	-		
08/19水	東名高速道路	大和TN付近	25	16:00~21:00	18時	10km	約 25分	約 10分	約 15分	厚木IC 付近 → 横浜町田IC 付近	海老名SA		
08/19水	中央道	調布IC付近	6.7	6:00~9:00	7時	10km	約 25分	約 10分	約 15分	国立府中IC 付近 → 高井戸IC 付近	-		
08/19水	中央道	調布IC付近	6.7	17:00~20:00	18時	10km	約 25分	約 10分	約 15分	国立府中IC 付近 → 高井戸IC 付近	-		
08/19水	中央道	小仏TN付近	39.6	16:00~21:00	17時	15km	約 1時間 0分	約 15分	約 45分	大月IC 付近 → 八王子JCT 付近	-		
08/19水	東京外環自動車道	新倉PA付近	5.8	7:00~12:00	8時	10km	約 30分	約 10分	約 20分	川口中央IC 付近 → 和光北IC 付近	-		

※東京外環自動車道において三郷南ICに向かう方向を「外回り方面」、大泉JCTに向かう方向を「内回り方面」としています。

※渋滞発生区間に含まれる休憩施設については、本線部の混雑に合わせて休憩施設は混雑と思われるますので、参考にしていただき、快適な旅行計画にお役立てください。

※料金割引制度や事故および気象などにより、渋滞状況が変動することがあります。