








■道路交通情報および渋滞予測情報の提供

全国の高速道路の交通情報などを下記のWEBサイトなどで提供しております。
出発前やご旅行中にぜひご利用いただき、快適なドライブ計画にお役立てください。

《道路交通情報および渋滞予測情報の確認方法一覧》

| コンテンツ名 | 場面 | | ご利用いただける項目 | | | 配信先 (URL・2次元コード) |
|---|-------------------------------------|------|------------|------|------|--|
| | 出発前 | ご旅行中 | 交通状況 | 渋滞予測 | 高速料金 | |
| 渋滞予測・お出かけガイド | ● | ● | | ● | | 準備中 7月中旬公開予定 https://www.c-nexco.co.jp/odekake/  |
| ドライブコンパス (高速道路料金・ルート検索) | ● | | ● | ● | ● | https://dc.c-nexco.co.jp/dc/DriveCompass.html  |
| みちラジ(アプリ) | | ● | ● | | | https://www.c-nexco.co.jp/jam/michiradi/  |
| iHighway 中日本 (全国の高速道路交通情報) | | ● | ● | ● | | https://www.c-ihighway.jp/  |
| 目で見えるハイウェイテレホン (NEXCO中日本管内を中心とした 交通情報・所要時間情報) | | ● | ● | | | http://www.c-nexco.highway-telephone.jp/  |
| 道路交通情報Now!! | | ● | ● | ● | | https://www.iartic.or.jp/  |
| NEXCO中日本公式X(旧Twitter) 金沢支社 アカウント | 富山県、石川県、福井県を中心に高速 道路の情報を提供しています。 | | | | | https://x.com/c_nexco kana  |

《Pick Up》

■「渋滞予測・お出かけガイド」

首都圏、東海地方、北陸地方の渋滞予測や渋滞回避のポイントを、NEXCO中日本 高速道路ドライブアドバイザーが動画で分かりやすく解説します。また、全国の日ごとの渋滞予測マップもご確認いただけます。



■「みちラジ」

高速道路を走行中のお客さまの位置情報をもとに、渋滞・事故・通行止めなどの情報や所要時間の情報などを、音声でお知らせするスマートフォンアプリです。特に、事故や落下物などが発生している場合、発生地点の約 2km 手前で音声案内による注意喚起をおこないます。安全な走行のためにも、ぜひご利用ください。



道路交通法により、走行中の運転者による携帯電話の使用「ながら運転」は禁止されています。重大事故を引き起こす原因にもなる危険な行為ですので、ご利用の際はサービスエリア・パーキングエリアにてお願いいたします。