



【別紙－1】 関東甲信地方・静岡県内の高速道路等における主な渋滞予測(ピーク渋滞長10km以上)

凡例 IC:インターチェンジ JCT:ジャンクション SA:サービスエリア PA:パーキングエリア SIC:スマートインターチェンジ BS:バスストップ TN:トンネル

 :ピーク時の渋滞長が30km以上の渋滞

方面	ピーク時の月・日・曜日	道路名	渋滞の先頭	KP	時間帯	ピーク時間	ピーク時の渋滞長	通過所要時間			ピーク渋滞時概略渋滞区間(末尾→先頭)			左記区間に含まれる休憩施設名*
								ピーク渋滞時①	通常時②	増加①-②				
下り方面	4/28 金	C3 東京外環自動車道	がいんろくわ 外環浦和IC付近	12.2	9:00~13:00	11時	10km	約 30分	約 10分	約 20分	大泉JCT 付近 → 川口西IC 付近	にいろく 新倉PA		
	4/28 金	C3 東京外環自動車道	かかくちりがし 川口東IC付近	20.0	6:00~10:00	7時	10km	約 30分	約 10分	約 20分	戸田東IC 付近 → 草加IC 付近	-		
	4/28 金	E14 京葉道路	かいづか 貝塚IC付近	27.0	6:00~10:00	8時	10km	約 30分	約 10分	約 20分	幕張IC 付近 → 貝塚IC 付近	まくはり 幕張PA		
	4/28 金	C4 首都圏中央連絡自動車道	くしおつか 久喜白岡JCT付近	105.7	7:00~12:00	9時	10km	約 30分	約 10分	約 20分	桶川北本IC 付近 → 久喜白岡JCT 付近	くしおつか 葛蒲PA		
	4/28 金	E1 東名高速道路	あやせ 綾瀬SIC付近	26.8	6:00~20:00	8時	15km	約 40分	約 10分	約 30分	東名川崎IC 付近 → 海老名JCT 付近	こほりく 港北PA、海老名SA		
	4/28 金	E1 東名高速道路	あやせ 綾瀬SIC付近	50.0	16:00~20:00	17時	10km	約 25分	約 10分	約 15分	厚木IC 付近 → 秦野中井IC 付近	-		
	4/29 土	E4 東北自動車道	いづつ 岩槻IC付近	12.7	6:00~12:00	8時	10km	約 20分	約 10分	約 10分	川口JCT 付近 → 久喜白岡JCT 付近	はすだ 蓮田SA		
	4/29 土	E4 東北自動車道	いづつ 久喜IC付近	25.5	7:00~13:00	9時	10km	約 20分	約 10分	約 10分	岩槻IC 付近 → 久喜IC 付近	はすだ 蓮田SA		
	4/29 土	E4 東北自動車道	はにゅう 羽生PA付近	42.9	7:00~11:00	9時	10km	約 20分	約 10分	約 10分	久喜IC 付近 → 館林IC 付近	はにゅう 羽生PA		
	4/29 土	E6 常磐自動車道	かしわ 柏IC付近	10.8	6:00~13:00	8時	10km	約 25分	約 10分	約 15分	三郷JCT 付近 → 柏IC 付近	-		
	4/29 土	E6 常磐自動車道	ともべ 友部JCT付近	73.8	8:00~14:00	11時	15km	約 30分	約 10分	約 20分	千代田石岡IC 付近 → 友部JCT 付近	みのり 美野里PA、友部SA		
	4/29 土	E17 関越自動車道	たかさか 高坂SA付近	32.4	6:00~12:00	9時	20km	約 40分	約 15分	約 25分	所沢IC 付近 → 東松山IC 付近	みよし 三芳PA、高坂SA		
	4/29 土	E14 京葉道路	かいづか 貝塚IC付近	27.0	6:00~14:00	10時	15km	約 45分	約 15分	約 30分	花輪IC 付近 → 貝塚IC 付近	まくはり 幕張PA		
	4/29 土	C4 首都圏中央連絡自動車道	はちおろし 八王子JCT付近	38.1	5:00~10:00	6時	15km	約 45分	約 15分	約 30分	相模原愛川IC 付近 → 八王子JCT 付近	-		
	4/29 土	C4 首都圏中央連絡自動車道	つるがしま 鶴ヶ島JCT付近	78.2	8:00~12:00	9時	10km	約 25分	約 10分	約 15分	入間IC 付近 → 鶴ヶ島JCT 付近	さやま 狭山PA		
	4/29 土	E1 東名高速道路	あやせ 綾瀬SIC付近	26.8	5:00~17:00	7時	20km	約 50分	約 15分	約 35分	東京IC 付近 → 海老名JCT 付近	こほりく 港北PA、海老名SA		
	4/29 土	E1 東名高速道路	あやせ 綾瀬SIC付近	50.0	5:00~15:00	7時	20km	約 50分	約 15分	約 35分	横浜町田IC 付近 → 秦野中井IC 付近	あひな 海老名SA		
	4/29 土	E20 中央自動車道	ひの 日野BS付近	20.7	6:00~9:00	7時	10km	約 30分	約 10分	約 20分	稲城IC 付近 → 八王子IC 付近	いしかわ 石川PA		
	4/29 土	E20 中央自動車道	さがみこ 相模湖IC付近	45.3	5:00~10:00	6時	10km	約 30分	約 10分	約 20分	八王子IC 付近 → 相模湖IC 付近	-		
	4/30 日	E1 東名高速道路	あやせ 綾瀬SIC付近	26.8	5:00~15:00	6時	10km	約 25分	約 10分	約 15分	横浜青葉IC 付近 → 海老名JCT 付近	こほりく 港北PA、海老名SA		
	5/1 月	E1 東名高速道路	あやせ 綾瀬SIC付近	26.8	6:00~15:00	7時	10km	約 25分	約 10分	約 15分	横浜青葉IC 付近 → 海老名JCT 付近	こほりく 港北PA、海老名SA		
	5/2 火	E1 東名高速道路	あやせ 綾瀬SIC付近	26.8	6:00~14:00	8時	15km	約 40分	約 10分	約 30分	東名川崎IC 付近 → 海老名JCT 付近	こほりく 港北PA、海老名SA		
	5/2 火	E1 東名高速道路	あやせ 綾瀬SIC付近	26.8	17:00~24:00	19時	20km	約 50分	約 15分	約 35分	東京IC 付近 → 海老名JCT 付近	こほりく 港北PA、海老名SA		
	5/3 水	E4 東北自動車道	はにゅう 羽生PA付近	42.9	6:00~15:00	9時	40km	約 1時間 20分	約 25分	約 55分	川口JCT 付近 → 館林IC 付近	はすだ 蓮田SA、羽生PA		
	5/3 水	E4 東北自動車道	たぎ 栃木IC付近	72.7	9:00~16:00	12時	10km	約 20分	約 10分	約 10分	岩舟JCT 付近 → 栃木IC 付近	-		
	5/3 水	E4 東北自動車道	かみかわち 上河内SA付近	110.9	7:00~13:00	10時	15km	約 40分	約 10分	約 30分	鹿沼IC 付近 → 矢板IC 付近	おおや 大谷PA、上河内SA		
	5/3 水	C3 東京外環自動車道	みさと 三郷JCT付近	29.0	6:00~12:00	8時	10km	約 40分	約 10分	約 30分	川口東IC 付近 → 三郷JCT 付近	-		
	5/3 水	E6 常磐自動車道	もりや 守谷SA付近	15.0	6:00~16:00	8時	15km	約 30分	約 10分	約 20分	三郷JCT 付近 → 谷和原IC 付近	もりや 守谷SA		
	5/3 水	E6 常磐自動車道	さくらつち 桜土浦IC付近	40.7	6:00~14:00	8時	15km	約 30分	約 10分	約 20分	谷和原IC 付近 → 土浦北IC 付近	やたべひが 谷田部東PA		
	5/3 水	E6 常磐自動車道	ともべ 友部JCT付近	73.8	6:00~15:00	10時	15km	約 30分	約 10分	約 20分	千代田石岡IC 付近 → 友部JCT 付近	みのり 美野里PA、友部SA		
	5/3 水	E17 関越自動車道	たかさか 高坂SA付近	32.4	5:00~16:00	9時	30km	約 1時間 0分	約 20分	約 40分	大泉JCT 付近 → 東松山IC 付近	みよし 三芳PA、高坂SA		
	5/3 水	E17 関越自動車道	ふじおか 藤岡JCT付近	78.6	6:00~14:00	10時	15km	約 30分	約 10分	約 20分	花園IC 付近 → 藤岡JCT 付近	としい 寄居PA、上里SA		
5/3 水	E18 上信越自動車道	かんらん 甘楽PA付近	16.1	7:00~13:00	9時	15km	約 40分	約 15分	約 25分	藤岡JCT 付近 → 富岡IC 付近	かんらん 甘楽PA			
5/3 水	E14 京葉道路	かいづか 貝塚IC付近	27.0	6:00~16:00	10時	25km	約 1時間 15分	約 20分	約 55分	篠崎IC 付近 → 貝塚IC 付近	けいしゅう 京葉市川PA、幕張PA			
5/3 水	E16 横浜横須賀道路	ずし 逗子IC付近	20.0	9:00~14:00	11時	10km	約 25分	約 10分	約 15分	日野IC 付近 → 逗子IC 付近	-			
5/3 水	C4 首都圏中央連絡自動車道	はちおろし 八王子JCT付近	38.1	4:00~17:00	7時	25km	約 1時間 15分	約 20分	約 55分	海老名IC 付近 → 八王子JCT 付近	あつぎ 厚木PA			


【別紙－1】 関東甲信地方・静岡県内の高速道路等における主な渋滞予測(ピーク渋滞長10km以上)




































凡例 IC:インターチェンジ JCT:ジャンクション SA:サービスエリア PA:パーキングエリア SIC:スマートインターチェンジ BS:バスストップ TN:トンネル
 :ピーク時の渋滞長が30km以上の渋滞

方面	ピーク時の月・日・曜日	道路名	渋滞の先頭	KP	時間帯	ピーク時の渋滞長	通過所要時間			ピーク渋滞時概略渋滞区間(末尾→先頭)			左記区間に含まれる休憩施設名*
							ピーク渋滞時①	通常時②	増加①-②				
下り方面	5/3 水	C4	首都圏中央連絡自動車道 鶴ヶ島JCT付近	78.2	6:00~16:00	11時	15km	約 40 分	約 15 分	約 25 分	入間IC 付近 → 鶴ヶ島JCT 付近	狭山PA	
	5/3 水	E1	東名高速道路 秦野中井IC付近	50.0	前日21:00~18:00	7時	45km	約 1 時間 50 分	約 35 分	約 1 時間 15 分	東京IC 付近 → 秦野中井IC 付近	港北PA、海老名SA	
	5/3 水	E20	中央自動車道 相模湖IC付近	45.3	4:00~17:00	5時	45km	約 2 時間 15 分	約 35 分	約 1 時間 40 分	高井戸IC 付近 → 相模湖IC 付近	石川PA	
	5/3 水	E20	中央自動車道 双葉JCT付近	122.2	8:00~12:00	9時	10km	約 20 分	約 10 分	約 10 分	甲府南IC 付近 → 雫島IC 付近	双葉SA	
	5/4 木	E4	東北自動車道 羽生PA付近	42.9	6:00~14:00	9時	35km	約 1 時間 10 分	約 25 分	約 45 分	浦和IC 付近 → 館林IC 付近	蓮田SA、羽生PA	
	5/4 木	C3	東京外環自動車道 三郷JCT付近	29.0	6:00~12:00	9時	10km	約 40 分	約 10 分	約 30 分	川口東IC 付近 → 三郷JCT 付近	-	
	5/4 木	E14	館山自動車道 市原IC付近	39.7	9:00~13:00	11時	10km	約 25 分	約 10 分	約 15 分	貝塚IC 付近 → 市原IC 付近	-	
	5/4 木	E6	常磐自動車道 守谷SA付近	15.0	6:00~14:00	8時	15km	約 30 分	約 10 分	約 20 分	三郷JCT 付近 → 谷和原IC 付近	守谷SA	
	5/4 木	E6	常磐自動車道 桜土浦IC付近	40.7	7:00~12:00	9時	10km	約 20 分	約 10 分	約 10 分	谷田部IC 付近 → 土浦北IC 付近	谷田部東PA	
	5/4 木	E6	常磐自動車道 友部JCT付近	73.8	6:00~14:00	10時	15km	約 30 分	約 10 分	約 20 分	千代田石岡IC 付近 → 友部JCT 付近	美野里PA、友部SA	
	5/4 木	E17	関越自動車道 高坂SA付近	32.4	5:00~13:00	7時	25km	約 50 分	約 15 分	約 35 分	大泉JCT 付近 → 東松山IC 付近	三芳PA、高坂SA	
	5/4 木	E18	上信越自動車道 甘楽PA付近	16.1	8:00~13:00	10時	15km	約 40 分	約 15 分	約 25 分	藤岡JCT 付近 → 富岡IC 付近	甘楽PA	
	5/4 木	E14	京葉道路 貝塚IC付近	27.0	7:00~14:00	10時	20km	約 1 時間 0 分	約 15 分	約 45 分	原木IC 付近 → 貝塚IC 付近	幕張PA	
	5/4 木	E16	横浜横須賀道路 逗子IC付近	20.0	9:00~14:00	11時	10km	約 25 分	約 10 分	約 15 分	日野IC 付近 → 逗子IC 付近	-	
	5/4 木	C4	首都圏中央連絡自動車道 八王子JCT付近	38.1	5:00~13:00	6時	15km	約 45 分	約 15 分	約 30 分	相模原愛川IC 付近 → 八王子JCT 付近	-	
	5/4 木	E1	東名高速道路 綾瀬SIC付近	26.8	5:00~16:00	8時	25km	約 1 時間 0 分	約 15 分	約 45 分	東京IC 付近 → 海老名JCT 付近	港北PA、海老名SA	
	5/4 木	E1	東名高速道路 秦野中井IC付近	50.0	6:00~14:00	7時	10km	約 25 分	約 10 分	約 15 分	厚木IC 付近 → 秦野中井IC 付近	-	
	5/4 木	E1	東名高速道路 御殿場IC付近	83.0	7:00~15:00	9時	10km	約 25 分	約 10 分	約 15 分	大井松田IC 付近 → 御殿場IC 付近	鮎沢PA、足柄SA	
	5/4 木	E20	中央自動車道 相模湖IC付近	45.3	5:00~13:00	6時	40km	約 2 時間 0 分	約 30 分	約 1 時間 30 分	高井戸IC 付近 → 相模湖IC 付近	石川PA	
	5/5 金	E4	東北自動車道 久喜IC付近	25.5	7:00~13:00	9時	15km	約 30 分	約 10 分	約 20 分	岩槻IC 付近 → 久喜IC 付近	蓮田SA	
	5/5 金	E6	常磐自動車道 土浦北IC付近	46.6	7:00~11:00	9時	15km	約 30 分	約 10 分	約 20 分	谷田部IC 付近 → 土浦北IC 付近	谷田部東PA	
	5/5 金	E17	関越自動車道 高坂SA付近	32.4	6:00~13:00	8時	15km	約 30 分	約 10 分	約 20 分	所沢IC 付近 → 東松山IC 付近	三芳PA、高坂SA	
	5/5 金	C4	首都圏中央連絡自動車道 八王子JCT付近	38.1	5:00~12:00	6時	10km	約 30 分	約 10 分	約 20 分	相模原愛川IC 付近 → 八王子JCT 付近	-	
	5/5 金	E1	東名高速道路 綾瀬SIC付近	26.8	5:00~15:00	7時	20km	約 50 分	約 15 分	約 35 分	東京IC 付近 → 海老名JCT 付近	港北PA、海老名SA	
	5/5 金	E20	中央自動車道 日野BS付近	20.7	8:00~12:00	9時	10km	約 30 分	約 10 分	約 20 分	稲城IC 付近 → 八王子IC 付近	石川PA	
	5/5 金	E20	中央自動車道 相模湖IC付近	45.3	5:00~12:00	6時	10km	約 30 分	約 10 分	約 20 分	八王子IC 付近 → 相模湖IC 付近	-	
	5/6 土	E1	東名高速道路 綾瀬SIC付近	26.8	6:00~14:00	7時	10km	約 25 分	約 10 分	約 15 分	横浜青葉IC 付近 → 海老名JCT 付近	港北PA、海老名SA	

【別紙－1】 関東甲信地方・静岡県内の高速道路等における主な渋滞予測(ピーク渋滞長10km以上)


凡例 IC:インターチェンジ JCT:ジャンクション SA:サービスエリア PA:パーキングエリア SIC:スマートインターチェンジ BS:バスストップ TN:トンネル

 :ピーク時の渋滞長が30km以上の渋滞

方面	ピーク時の月・日・曜日	道路名	渋滞の先頭	KP	時間帯	ピーク時間	ピーク時の渋滞長	通過所要時間			ピーク渋滞時概略渋滞区間(末尾→先頭)			左記区間に含まれる休憩施設名*		
								ピーク渋滞時①	通常時②	増加①-②						
上り方面	4/28 金	 東京外環自動車道	新倉PA付近	5.8	6:00~10:00	8時	10km	約 30分	約 10分	約 20分	川口中央IC	付近	→	和光北IC	付近	新倉PA
	4/28 金	 東京外環自動車道	川口東IC付近	19.7	6:00~21:00	7時	10km	約 30分	約 10分	約 20分	三郷中央IC	付近	→	川口東IC	付近	-
	4/28 金	 常磐自動車道	三郷JCT付近	0.0	15:00~19:00	17時	10km	約 30分	約 10分	約 20分	柏IC	付近	→	三郷JCT	付近	-
	4/28 金	 首都圏中央連絡自動車道	海老名JCT付近	9.6	8:00~20:00	10時	10km	約 25分	約 10分	約 15分	相模原愛川IC	付近	→	海老名JCT	付近	厚木PA
	4/28 金	 首都圏中央連絡自動車道	狭山PA付近	66.0	17:00~21:00	19時	10km	約 25分	約 10分	約 15分	圏央鶴ヶ島IC	付近	→	入間IC	付近	狭山PA
	4/28 金	 東名高速道路	東京IC付近	0.0	5:00~17:00	6時	10km	約 40分	約 10分	約 30分	横浜青葉IC	付近	→	東京IC	付近	-
	4/28 金	 東名高速道路	横浜青葉IC付近	13.3	5:00~12:00	6時	10km	約 30分	約 10分	約 20分	綾瀬SIC	付近	→	東名川崎IC	付近	港北PA
	4/28 金	 東名高速道路	綾瀬SIC付近	27.8	15:00~20:00	16時	10km	約 25分	約 10分	約 15分	伊勢原JCT	付近	→	横浜町田IC	付近	海老名SA
	4/28 金	 中央自動車道	高井戸出口付近	0.8	5:00~11:00	6時	15km	約 40分	約 15分	約 25分	国立府中IC	付近	→	高井戸IC	付近	-
	4/28 金	 中央自動車道	高井戸出口付近	0.8	16:00~19:00	17時	10km	約 25分	約 10分	約 15分	国立府中IC	付近	→	高井戸IC	付近	-
	4/29 土	 東北自動車道	羽生PA付近	42.9	15:00~20:00	17時	15km	約 30分	約 10分	約 20分	岩舟JCT	付近	→	羽生IC	付近	佐野SA、羽生PA
	4/29 土	 東関東自動車道	湾岸市川IC付近	1.0	16:00~20:00	18時	10km	約 20分	約 10分	約 10分	湾岸千葉IC	付近	→	湾岸市川IC	付近	湾岸幕張PA
	4/29 土	 北関東自動車道	友部JCT付近	166.1	15:00~20:00	17時	10km	約 30分	約 10分	約 20分	茨城町東IC	付近	→	友部JCT	付近	-
	4/29 土	 関越自動車道	高坂SA付近	34.6	15:00~19:00	17時	15km	約 30分	約 10分	約 20分	花園IC	付近	→	鶴ヶ島IC	付近	嵐山PA、高坂SA
	4/29 土	 京葉道路	穴川IC付近	24.7	14:00~20:00	16時	10km	約 30分	約 10分	約 20分	市原IC	付近	→	穴川IC	付近	-
	4/29 土	 東京湾アクアライン	海ほたるPA付近	7.5	14:00~20:00	17時	15km	約 45分	約 15分	約 30分	木更津JCT	付近	→	川崎浮島JCT	付近	海ほたるPA
	4/29 土	 首都圏中央連絡自動車道	海老名JCT付近	9.6	7:00~16:00	9時	10km	約 25分	約 10分	約 15分	相模原愛川IC	付近	→	海老名JCT	付近	厚木PA
	4/29 土	 首都圏中央連絡自動車道	八王子JCT付近	38.1	5:00~10:00	6時	15km	約 45分	約 15分	約 30分	青梅IC	付近	→	八王子JCT	付近	-
	4/29 土	 東名高速道路	東京IC付近	0.0	5:00~13:00	6時	10km	約 40分	約 10分	約 30分	横浜青葉IC	付近	→	東京IC	付近	-
	4/29 土	 東名高速道路	綾瀬SIC付近	27.8	14:00~18:00	15時	10km	約 25分	約 10分	約 15分	伊勢原JCT	付近	→	横浜町田IC	付近	海老名SA
	4/29 土	 中央自動車道	国立府中IC付近	15.1	16:00~20:00	17時	10km	約 25分	約 10分	約 15分	八王子IC	付近	→	稲城IC	付近	石川PA
	4/29 土	 中央自動車道	小仏TN付近	39.6	15:00~20:00	16時	10km	約 40分	約 10分	約 30分	上野原IC	付近	→	八王子JCT	付近	藤野PA
	4/30 日	 東北自動車道	羽生PA付近	42.9	14:00~21:00	16時	20km	約 40分	約 15分	約 25分	栃木IC	付近	→	羽生IC	付近	佐野SA、羽生PA
	4/30 日	 東北自動車道	栃木IC付近	72.7	14:00~18:00	16時	10km	約 20分	約 10分	約 10分	鹿沼IC	付近	→	栃木IC	付近	都賀西方PA
	4/30 日	 東北自動車道	上河内SA付近	114.7	14:00~18:00	16時	10km	約 25分	約 10分	約 15分	西那須野塩原IC	付近	→	宇都宮IC	付近	矢板北PA、上河内SA
	4/30 日	 東北自動車道	西那須野塩原IC付近	139.1	14:00~18:00	16時	10km	約 25分	約 10分	約 15分	那須IC	付近	→	西那須野塩原IC	付近	黒磯PA
	4/30 日	 東関東自動車道	湾岸市川IC付近	1.0	16:00~20:00	18時	10km	約 20分	約 10分	約 10分	湾岸千葉IC	付近	→	湾岸市川IC	付近	湾岸幕張PA
	4/30 日	 常磐自動車道	柏IC付近	8.6	14:00~20:00	16時	15km	約 40分	約 15分	約 25分	谷田部IC	付近	→	流山IC	付近	守谷SA
	4/30 日	 常磐自動車道	千代田石岡IC付近	52.3	16:00~21:00	18時	10km	約 20分	約 10分	約 10分	岩間IC	付近	→	土浦北IC	付近	美野里PA、千代田PA
	4/30 日	 北関東自動車道	友部JCT付近	166.1	15:00~20:00	17時	10km	約 30分	約 10分	約 20分	茨城町東IC	付近	→	友部JCT	付近	-
	4/30 日	 関越自動車道	高坂SA付近	34.6	13:00~21:00	15時	25km	約 50分	約 15分	約 35分	本庄児玉IC	付近	→	鶴ヶ島IC	付近	寄居PA、嵐山PA、高坂SA
	4/30 日	 京葉道路	花輪IC付近	11.6	16:00~20:00	18時	10km	約 30分	約 10分	約 20分	穴川IC	付近	→	花輪IC	付近	幕張PA
4/30 日	 京葉道路	穴川IC付近	24.7	14:00~20:00	16時	10km	約 30分	約 10分	約 20分	市原IC	付近	→	穴川IC	付近	-	
4/30 日	 横浜横須賀道路	朝比奈IC付近	15.0	15:00~19:00	17時	10km	約 25分	約 10分	約 15分	衣笠IC	付近	→	朝比奈IC	付近	横須賀PA	
4/30 日	 東京湾アクアライン	海ほたるPA付近	7.5	14:00~22:00	17時	15km	約 45分	約 15分	約 30分	木更津JCT	付近	→	川崎浮島JCT	付近	海ほたるPA	
4/30 日	東名高速道路	横浜青葉IC付近	13.3	13:00~23:00	14時	10km	約 30分	約 10分	約 20分	綾瀬SIC	付近	→	東名川崎IC	付近	港北PA	

【別紙－1】 関東甲信地方・静岡県内の高速道路等における主な渋滞予測(ピーク渋滞長10km以上)

凡例 IC:インターチェンジ JCT:ジャンクション SA:サービスエリア PA:パーキングエリア SIC:スマートインターチェンジ BS:バスストップ TN:トンネル

 :ピーク時の渋滞長が30km以上の渋滞

方面	ピーク時の月・日・曜日	道路名	渋滞の先頭	KP	時間帯	ピーク時間	ピーク時の渋滞長	通過所要時間			ピーク渋滞時概略渋滞区間(末尾→先頭)			左記区間に含まれる休憩施設名*
								ピーク渋滞時①	通常時②	増加①-②				
上り方面	4/30日	E1 東名高速道路	あやせ 綾瀬SIC付近	27.8	12:00~24:00	15時	25km	約 1 時間 0 分	約 15 分	約 45 分	大井松田IC 付近 → 横浜町田IC 付近	中井PA、海老名SA		
	4/30日	E1 東名高速道路	つらのの 都夫良野TN付近	70.0	13:00~20:00	14時	10km	約 25 分	約 10 分	約 15 分	御殿場IC 付近 → 大井松田IC 付近	あしがら 足柄SA、あび沢PA		
	4/30日	E20 中央自動車道	くにたらのちゅうおう 国立府中IC付近	15.1	15:00~20:00	16時	10km	約 25 分	約 10 分	約 15 分	八王子IC 付近 → 稲城IC 付近	いしかわ 石川PA		
	4/30日	E20 中央自動車道	こぼたけ 小仏TN付近	39.6	11:00~22:00	16時	25km	約 1 時間 40 分	約 20 分	約 1 時間 20 分	大月IC 付近 → 八王子JCT 付近	ふじの 藤野PA、だんござか 談合坂SA		
	5/1月	C3 東京外環自動車道	あかちのひがし 川口東IC付近	19.7	16:00~20:00	18時	10km	約 30 分	約 10 分	約 20 分	三郷中央IC 付近 → 川口東IC 付近	-		
	5/1月	CA 東京湾アクアライン	うみ 海ほたるPA付近	7.5	15:00~20:00	17時	10km	約 30 分	約 10 分	約 20 分	袖ヶ浦IC 付近 → 川崎浮島JCT 付近	うみ 海ほたるPA		
	5/1月	E1 東名高速道路	とくしやう 東京IC付近	0.0	5:00~11:00	6時	10km	約 40 分	約 10 分	約 30 分	横浜青葉IC 付近 → 東京IC 付近	-		
	5/1月	E1 東名高速道路	あやせ 綾瀬SIC付近	27.8	14:00~20:00	15時	10km	約 25 分	約 10 分	約 15 分	伊勢原JCT 付近 → 横浜町田IC 付近	えびな 海老名SA		
	5/1月	E20 中央自動車道	たかいとでてち 高井戸出口付近	0.8	5:00~9:00	6時	10km	約 25 分	約 10 分	約 15 分	国立府中IC 付近 → 高井戸IC 付近	-		
	5/1月	E20 中央自動車道	こぼたけ 小仏TN付近	39.6	16:00~20:00	17時	10km	約 40 分	約 10 分	約 30 分	上野原IC 付近 → 八王子JCT 付近	ふじの 藤野PA		
	5/2火	E17 関越自動車道	たかさか 高坂SA付近	34.6	16:00~20:00	18時	10km	約 20 分	約 10 分	約 10 分	嵐山小川IC 付近 → 鶴ヶ島IC 付近	たかさか 高坂SA		
	5/2火	E14 京葉道路	あなかわ 穴川IC付近	24.7	15:00~20:00	17時	10km	約 30 分	約 10 分	約 20 分	市原IC 付近 → 穴川IC 付近	-		
	5/2火	CA 東京湾アクアライン	うみ 海ほたるPA付近	7.5	15:00~20:00	17時	10km	約 30 分	約 10 分	約 20 分	袖ヶ浦IC 付近 → 川崎浮島JCT 付近	うみ 海ほたるPA		
	5/2火	C4 首都圏中央連絡自動車道	えびな 海老名JCT付近	9.6	8:00~18:00	10時	10km	約 25 分	約 10 分	約 15 分	相模原愛川IC 付近 → 海老名JCT 付近	あつぎ 厚木PA		
	5/2火	C4 首都圏中央連絡自動車道	さかま 狭山PA付近	66.0	17:00~22:00	18時	10km	約 25 分	約 10 分	約 15 分	圏央鶴ヶ島IC 付近 → 入間IC 付近	さかま 狭山PA		
	5/2火	E1 東名高速道路	あやせ 綾瀬SIC付近	27.8	15:00~21:00	17時	15km	約 40 分	約 10 分	約 30 分	秦野中井IC 付近 → 横浜町田IC 付近	えびな 海老名SA		
	5/2火	E20 中央自動車道	こぼたけ 小仏TN付近	39.6	15:00~20:00	17時	15km	約 1 時間 0 分	約 15 分	約 45 分	大月IC 付近 → 八王子JCT 付近	ふじの 藤野PA、だんござか 談合坂SA		
	5/3水	E50 北関東自動車道	とくべ 友部JCT付近	166.1	16:00~20:00	18時	10km	約 30 分	約 10 分	約 20 分	茨城町東IC 付近 → 友部JCT 付近	-		
	5/3水	E14 京葉道路	あなかわ 穴川IC付近	24.7	14:00~21:00	17時	10km	約 30 分	約 10 分	約 20 分	市原IC 付近 → 穴川IC 付近	-		
	5/3水	CA 東京湾アクアライン	うみ 海ほたるPA付近	7.5	15:00~22:00	18時	15km	約 45 分	約 15 分	約 30 分	木更津JCT 付近 → 川崎浮島JCT 付近	うみ 海ほたるPA		
	5/3水	C4 首都圏中央連絡自動車道	えびな 海老名JCT付近	9.6	前日21:00~16:00	10時	10km	約 25 分	約 10 分	約 15 分	相模原愛川IC 付近 → 海老名JCT 付近	あつぎ 厚木PA		
	5/3水	C4 首都圏中央連絡自動車道	ほちおろし 八王子JCT付近	38.1	4:00~17:00	7時	25km	約 1 時間 15 分	約 20 分	約 55 分	入間IC 付近 → 八王子JCT 付近	-		
	5/3水	E1 東名高速道路	よこはまあおば 横浜青葉IC付近	13.3	19:00~23:00	20時	10km	約 30 分	約 10 分	約 20 分	綾瀬SIC 付近 → 東名川崎IC 付近	こうほく 港北PA		
	5/3水	E1 東名高速道路	あやせ 綾瀬SIC付近	27.8	14:00~23:00	16時	15km	約 40 分	約 10 分	約 30 分	秦野中井IC 付近 → 横浜町田IC 付近	えびな 海老名SA		
	5/3水	E1 東名高速道路	つらのの 都夫良野TN付近	70.0	15:00~22:00	16時	10km	約 25 分	約 10 分	約 15 分	御殿場IC 付近 → 大井松田IC 付近	あしがら 足柄SA、あび沢PA		
	5/3水	E20 中央自動車道	こぼたけ 小仏TN付近	39.6	14:00~23:00	18時	20km	約 1 時間 20 分	約 15 分	約 1 時間 5 分	大月IC 付近 → 八王子JCT 付近	ふじの 藤野PA、だんござか 談合坂SA		
	5/3水	E19 中央自動車道	おかや 岡谷JCT付近	181.9	9:00~13:00	10時	10km	約 30 分	約 10 分	約 20 分	伊北IC 付近 → 岡谷JCT 付近	たつの 辰野PA		
	5/4木	E4 東北自動車道	ほにやう 羽生PA付近	42.9	15:00~23:00	17時	15km	約 30 分	約 10 分	約 20 分	岩舟JCT 付近 → 羽生IC 付近	さの 佐野SA、羽生PA		
	5/4木	E4 東北自動車道	かみかわち 上河内SA付近	114.7	15:00~20:00	17時	10km	約 25 分	約 10 分	約 15 分	西那須野塩原IC 付近 → 宇都宮IC 付近	あしたきた 矢板北PA、かみかわち 上河内SA		
	5/4木	E4 東北自動車道	にしなすのしおら 西那須野塩原IC付近	139.1	15:00~21:00	17時	15km	約 40 分	約 10 分	約 30 分	白河IC 付近 → 西那須野塩原IC 付近	なす 那須高原SA、くろば 黒旗PA		
5/4木	E51 東関東自動車道	わんがんいしかわ 湾岸市川IC付近	1.0	16:00~21:00	18時	10km	約 20 分	約 10 分	約 10 分	湾岸千葉IC 付近 → 湾岸市川IC 付近	わんがん 湾岸幕張PA			
5/4木	E6 常磐自動車道	かかわ 柏IC付近	8.6	16:00~20:00	18時	10km	約 25 分	約 10 分	約 15 分	谷和原IC 付近 → 流山IC 付近	もりや 守谷SA			
5/4木	E6 常磐自動車道	ちよだいにしか 千代田石岡IC付近	52.3	16:00~23:00	18時	20km	約 40 分	約 15 分	約 25 分	友部JCT 付近 → 土浦北IC 付近	とくべ 友部SA、あみ野 美野里PA、ちよだに 千代田PA			
5/4木	E50 北関東自動車道	とくべ 友部JCT付近	166.1	15:00~22:00	17時	15km	約 45 分	約 10 分	約 35 分	水戸大洗IC 付近 → 友部JCT 付近	-			
5/4木	E17 関越自動車道	たかさか 高坂SA付近	34.6	15:00~23:00	18時	35km	約 1 時間 10 分	約 25 分	約 45 分	本庄児玉IC 付近 → 鶴ヶ島IC 付近	まじり 寄居PA、らんざん 嵐山PA、たかさか 高坂SA			
5/4木	E18 上信越自動車道	かんら 甘楽PA付近	14.0	16:00~20:00	18時	10km	約 25 分	約 10 分	約 15 分	下仁田IC 付近 → 吉井IC 付近	かんら 甘楽PA			

【別紙－1】 関東甲信地方・静岡県内の高速道路等における主な渋滞予測(ピーク渋滞長10km以上)


凡例 IC:インターチェンジ JCT:ジャンクション SA:サービスエリア PA:パーキングエリア SIC:スマートインターチェンジ BS:バスストップ TN:トンネル

□:ピーク時の渋滞長が30km以上の渋滞

方面	ピーク時の月・日・曜日	道路名	渋滞の先頭	KP	時間帯	ピーク時間	ピーク時の渋滞長	通過所要時間			ピーク渋滞時概略渋滞区間(末尾→先頭)			左記区間に含まれる休憩施設名*
								ピーク渋滞時①	通常時②	増加①-②				
上り方面	5/4 木	E14 京葉道路	はなわ 花輪IC付近	11.6	16:00~21:00	18時	10km	約 30 分	約 10 分	約 20 分	穴川IC 付近 → 花輪IC 付近	まくほり 幕張PA		
	5/4 木	E14 京葉道路	あなわ 穴川IC付近	24.7	14:00~21:00	16時	10km	約 30 分	約 10 分	約 20 分	市原IC 付近 → 穴川IC 付近	-		
	5/4 木	E16 横浜横須賀道路	あさひな 朝比奈IC付近	15.0	15:00~20:00	17時	10km	約 25 分	約 10 分	約 15 分	衣笠IC 付近 → 朝比奈IC 付近	よこすか 横須賀PA		
	5/4 木	CA 東京湾アクアライン	うみ 海ほたるPA付近	7.5	15:00~22:00	17時	15km	約 45 分	約 15 分	約 30 分	木更津JCT 付近 → 川崎浮島JCT 付近	うみ 海ほたるPA		
	5/4 木	C4 首都圏中央連絡自動車道	はちおうじ 八王子JCT付近	38.1	5:00~13:00	7時	15km	約 45 分	約 15 分	約 30 分	青梅IC 付近 → 八王子JCT 付近	-		
	5/4 木	E19 長野自動車道	しほり 塩尻IC付近	10.9	16:00~20:00	17時	10km	約 30 分	約 10 分	約 20 分	松本IC 付近 → 塩尻IC 付近	-		
	5/4 木	E1 東名高速道路	よこはまあおほい 横浜青葉IC付近	13.3	19:00~24:00	20時	10km	約 30 分	約 10 分	約 20 分	綾瀬SIC 付近 → 東名川崎IC 付近	こうほく 港北PA		
	5/4 木	E1 東名高速道路	あやせ 綾瀬SIC付近	27.8	14:00~翌1:00	17時	25km	約 1 時間 0 分	約 15 分	約 45 分	大井松田IC 付近 → 横浜町田IC 付近	なかい 中井PA、海老名SA		
	5/4 木	E1 東名高速道路	つららの 都夫良野TN付近	70.0	14:00~24:00	16時	15km	約 40 分	約 15 分	約 25 分	御殿場JCT 付近 → 大井松田IC 付近	あゆむ 足柄SA、鮎沢PA		
	5/4 木	E20 中央自動車道	たかいとてくち 高井戸出口付近	0.8	9:00~13:00	10時	10km	約 25 分	約 10 分	約 15 分	国立府中IC 付近 → 高井戸IC 付近	-		
	5/4 木	E20 中央自動車道	くにたちみちゆき 国立府中IC付近	15.1	16:00~19:00	17時	10km	約 25 分	約 10 分	約 15 分	八王子IC 付近 → 稲城IC 付近	いしかわ 石川PA		
	5/4 木	E20 中央自動車道	こほり 小仏TN付近	39.6	14:00~翌2:00	18時	25km	約 1 時間 40 分	約 20 分	約 1 時間 20 分	大月IC 付近 → 八王子JCT 付近	ふじの 藤野PA、談合坂SA		
	5/5 金	E4 東北自動車道	かぞ 加須IC付近	33.4	14:00~23:00	17時	30km	約 1 時間 0 分	約 20 分	約 40 分	栃木IC 付近 → 加須IC 付近	さの 佐野SA、羽生PA		
	5/5 金	E4 東北自動車道	かみかわち 上河内SA付近	114.7	12:00~21:00	15時	20km	約 50 分	約 15 分	約 35 分	西那須野塩原IC 付近 → 宇都宮IC 付近	いたきた 矢板北PA、かみかわち 上河内SA		
	5/5 金	E4 東北自動車道	にしやすのしおほい 西那須野塩原IC付近	139.1	12:00~20:00	15時	15km	約 40 分	約 10 分	約 30 分	白河IC 付近 → 西那須野塩原IC 付近	なすこうげん 那須高原SA、黒磯PA		
	5/5 金	E51 東関東自動車道	わんがんまほり 湾岸市川IC付近	1.0	16:00~21:00	18時	15km	約 30 分	約 15 分	約 15 分	宮野木JCT 付近 → 湾岸市川IC 付近	わんがんまほり 湾岸幕張PA		
	5/5 金	E6 常磐自動車道	かしわ 柏IC付近	8.6	16:00~20:00	18時	10km	約 25 分	約 10 分	約 15 分	谷和原IC 付近 → 流山IC 付近	もりや 守谷SA		
	5/5 金	E6 常磐自動車道	ちよだいのおか 千代田石岡IC付近	52.3	16:00~22:00	18時	20km	約 40 分	約 15 分	約 25 分	友部JCT 付近 → 土浦北IC 付近	ともべ 友部SA、美野里PA、千代田PA		
	5/5 金	E50 北関東自動車道	ともべ 友部JCT付近	166.1	14:00~20:00	16時	15km	約 45 分	約 10 分	約 35 分	水戸大洗IC 付近 → 友部JCT 付近	-		
	5/5 金	E17 関越自動車道	たなかさか 高坂SA付近	34.6	13:00~23:00	18時	40km	約 1 時間 20 分	約 25 分	約 55 分	藤岡JCT 付近 → 鶴ヶ島IC 付近	かみさか 上里SA、寄居PA、嵐山PA、高坂SA		
	5/5 金	E17 関越自動車道	こまよせ 駒寄PA付近	95.7	11:00~19:00	15時	15km	約 45 分	約 15 分	約 30 分	赤城IC 付近 → 前橋IC 付近	あかぎ 赤城PA、駒寄PA		
	5/5 金	E18 上信越自動車道	かんなら 甘楽PA付近	14.0	16:00~21:00	18時	10km	約 25 分	約 10 分	約 15 分	下仁田IC 付近 → 吉井IC 付近	かんなら 甘楽PA		
	5/5 金	E18 上信越自動車道	しむにた 下仁田IC付近	31.6	16:00~20:00	18時	10km	約 25 分	約 10 分	約 15 分	碓氷軽井沢IC 付近 → 下仁田IC 付近	よこかわ 横川SA		
	5/5 金	E14 京葉道路	はなわ 花輪IC付近	11.6	14:00~20:00	16時	10km	約 30 分	約 10 分	約 20 分	穴川IC 付近 → 花輪IC 付近	まくほり 幕張PA		
	5/5 金	E14 京葉道路	あなわ 穴川IC付近	24.7	15:00~19:00	17時	10km	約 30 分	約 10 分	約 20 分	市原IC 付近 → 穴川IC 付近	-		
	5/5 金	E16 横浜横須賀道路	あさひな 朝比奈IC付近	15.0	15:00~20:00	17時	10km	約 25 分	約 10 分	約 15 分	衣笠IC 付近 → 朝比奈IC 付近	よこすか 横須賀PA		
	5/5 金	CA 東京湾アクアライン	うみ 海ほたるPA付近	7.5	14:00~22:00	16時	15km	約 45 分	約 15 分	約 30 分	木更津JCT 付近 → 川崎浮島JCT 付近	うみ 海ほたるPA		
	5/5 金	C4 首都圏中央連絡自動車道	はちおうじ 八王子JCT付近	38.1	6:00~12:00	7時	10km	約 30 分	約 10 分	約 20 分	日の出IC 付近 → 八王子JCT 付近	-		
	5/5 金	C4 首都圏中央連絡自動車道	つくばみ 牛久阿見IC付近	163.9	15:00~21:00	17時	10km	約 25 分	約 10 分	約 15 分	稲敷IC 付近 → つくば牛久IC 付近	まどきき 江戸崎PA		
	5/5 金	E19 長野自動車道	しほり 塩尻IC付近	10.9	15:00~20:00	16時	15km	約 45 分	約 10 分	約 35 分	安曇野IC 付近 → 塩尻IC 付近	あづまかわ 梓川SA		
	5/5 金	E1 東名高速道路	よこはまあおほい 横浜青葉IC付近	13.3	17:00~24:00	18時	10km	約 30 分	約 10 分	約 20 分	綾瀬SIC 付近 → 東名川崎IC 付近	こうほく 港北PA		
	5/5 金	E1 東名高速道路	あやせ 綾瀬SIC付近	27.8	10:00~翌1:00	15時	50km	約 2 時間 0 分	約 30 分	約 1 時間 30 分	御殿場IC 付近 → 横浜町田IC 付近	なかい 中井PA、海老名SA		
5/5 金	E20 中央自動車道	くにたちみちゆき 国立府中IC付近	15.1	14:00~20:00	15時	10km	約 25 分	約 10 分	約 15 分	八王子IC 付近 → 稲城IC 付近	いしかわ 石川PA			
5/5 金	E20 中央自動車道	こほり 小仏TN付近	39.6	9:00~翌2:00	15時	30km	約 2 時間 0 分	約 25 分	約 1 時間 35 分	大月IC 付近 → 八王子JCT 付近	ふじの 藤野PA、談合坂SA			
5/5 金	E20 中央自動車道	ろくたのり 六反川橋付近	121.9	16:00~19:00	17時	10km	約 30 分	約 10 分	約 20 分	長坂IC 付近 → 双葉JCT 付近	-			
5/6 土	E4 東北自動車道	かぞ 加須IC付近	42.9	15:00~20:00	17時	15km	約 30 分	約 10 分	約 20 分	岩舟JCT 付近 → 羽生IC 付近	さの 佐野SA、羽生PA			

【別紙－1】 関東甲信地方・静岡県内の高速道路等における主な渋滞予測(ピーク渋滞長10km以上)

凡例 IC:インターチェンジ JCT:ジャンクション SA:サービスエリア PA:パーキングエリア SIC:スマートインターチェンジ BS:バスストップ TN:トンネル

 :ピーク時の渋滞長が30km以上の渋滞

方面	ピーク時の月・日・曜日	道路名	渋滞の先頭	KP	時間帯	ピーク時間の渋滞長	通過所要時間			ピーク渋滞時概略渋滞区間(末尾→先頭)	左記区間に含まれる休憩施設名*	
							ピーク渋滞時①	通常時②	増加①-②			
上り方面	5/6 土	E4 東北自動車道	かみかわち 上河内SA付近	114.7	11:00~21:00	15時	20km	約 50 分	約 15 分	約 35 分	西那須野塩原IC 付近 → 宇都宮IC 付近	矢板PA、上河内SA
	5/6 土	E4 東北自動車道	にしなすのしおげ 西那須野塩原IC付近	139.1	14:00~19:00	15時	10km	約 25 分	約 10 分	約 15 分	那須IC 付近 → 西那須野塩原IC 付近	黒磯PA
	5/6 土	E51 東関東自動車道	わんがんいちかわ 湾岸市川IC付近	1.0	16:00~20:00	18時	10km	約 20 分	約 10 分	約 10 分	湾岸千葉IC 付近 → 湾岸市川IC 付近	湾岸幕張PA
	5/6 土	E6 常磐自動車道	ちよだいにしおが 千代田石岡IC付近	52.3	16:00~21:00	18時	15km	約 30 分	約 10 分	約 20 分	岩間IC 付近 → 土浦北IC 付近	美野里PA、千代田PA
	5/6 土	E17 関越自動車道	たかさか 高坂SA付近	34.6	13:00~20:00	16時	15km	約 30 分	約 10 分	約 20 分	花園IC 付近 → 鶴ヶ島IC 付近	嵐山PA、高坂SA
	5/6 土	CA 東京湾アクアライン	うみ 海ほたるPA付近	7.5	14:00~20:00	16時	10km	約 30 分	約 10 分	約 20 分	袖ヶ浦IC 付近 → 川崎浮島JCT 付近	海ほたるPA
	5/6 土	E1 東名高速道路	よこはまあおほ 横浜青葉IC付近	13.3	17:00~24:00	18時	10km	約 30 分	約 10 分	約 20 分	綾瀬SIC 付近 → 東名川崎IC 付近	港北PA
	5/6 土	E1 東名高速道路	あやせ 綾瀬SIC付近	27.8	10:00~翌1:00	15時	45km	約 1 時間 50 分	約 30 分	約 1 時間 20 分	御殿場IC 付近 → 横浜町田IC 付近	建根SA、鮎沢PA、中井PA、海老名SA
	5/6 土	E20 中央自動車道	こぼとけ 小仏TN付近	39.6	9:00~22:00	11時	20km	約 1 時間 20 分	約 15 分	約 1 時間 5 分	大月IC 付近 → 八王子JCT 付近	藤野PA、談合坂SA
	5/7 日	E17 関越自動車道	たかさか 高坂SA付近	34.6	15:00~19:00	17時	10km	約 20 分	約 10 分	約 10 分	嵐山小川IC 付近 → 鶴ヶ島IC 付近	高坂SA
	5/7 日	CA 東京湾アクアライン	うみ 海ほたるPA付近	7.5	14:00~20:00	16時	10km	約 30 分	約 10 分	約 20 分	袖ヶ浦IC 付近 → 川崎浮島JCT 付近	海ほたるPA
	5/7 日	E1 東名高速道路	あやせ 綾瀬SIC付近	27.8	11:00~19:00	13時	15km	約 40 分	約 10 分	約 30 分	秦野中井IC 付近 → 横浜町田IC 付近	海老名SA
5/7 日	E20 中央自動車道	こぼとけ 小仏TN付近	39.6	14:00~18:00	15時	10km	約 40 分	約 10 分	約 30 分	上野原IC 付近 → 八王子JCT 付近	藤野PA	

- ※路線番号が複数振られている路線については、渋滞が発生する区間の路線番号を記載しています。
- ※下り方面は、E3 東京外環自動車道およびE20 首都圏中央連絡自動車道(圏央道)における「外回り」、E50 北関東自動車道における「東行き」を含みます。
- ※上り方面は、E3 東京外環自動車道およびE20 首都圏中央連絡自動車道(圏央道)における「内回り」、E50 北関東自動車道における「西行き」を含みます。
- ※E3 東京外環自動車道においては、高谷JCTに向かう方向(時計回り)を「外回り」、大泉JCTに向かう方向(反時計回り)を「内回り」としています。
- ※E20 首都圏中央連絡自動車道においては、大泉JCTに向かう方向(時計回り)を「外回り」、茅ヶ崎JCTに向かう方向(反時計回り)を「内回り」としています。
- ※E50 北関東自動車道においては、水戸南ICに向かう方向を「東行き」、高崎JCTに向かう方向を「西行き」としています。
- ※渋滞発生区間に含まれる休憩施設については、本線部の混雑に合わせて休憩施設も混雑する可能性がありますので、参考にしていただき、快適な旅行計画にお役立てください。
- ※事故や天候の影響などで実際の渋滞状況が予測と異なることがあります。