

令和5年2月9日

山梨・静岡雪氷対策連絡協議会  
静岡国道事務所  
沼津河川国道事務所  
甲府河川国道事務所  
中日本高速道路(株)  
山梨県  
静岡県  
静岡地方气象台  
甲府地方气象台

## 大雪による交通障害に警戒・注意を

- 2月10日朝方から11日未明にかけて、南岸低気圧の通過に伴い山梨県、静岡県の県境の標高が高い地域を中心に、降雪量が累計10～40cm程度の大雪となる見込みです。
- 降雪の状況によっては、山梨県、静岡県の県境の標高が高い地域の道路が通行止めとなる可能性が高い状況です。隣接する道路管理者間で調整のうえ、通行止めとなる見通しが明らかになった時点で、各道路管理者より改めてお知らせいたします。
- 雪の予報が出ている地域への不用不急の外出は控えてください。
- 1月下旬の寒波では、大規模な交通障害が発生しました。やむを得ず降雪が予報されている地域へ向かう際には、冬用タイヤの装着やタイヤチェーン等の携行及び早期装着などのご協力をお願いします。あわせて、スタックからの脱出作業に備えて毛布、スコップ、懐中電灯なども携行してください。
- 特に大型車については、事故や立ち往生が発生した場合の影響が大きいいため、十分な装備の確認等、安全を確保するために必要な措置をお願いします。
- 最新の気象情報及び道路情報等に注意し、十分な時間的余裕を持って行動いただくようお願いします。

1. 資料 添付資料

2. 配布先 中部地方整備局記者クラブ、中部専門記者会  
静岡県政記者クラブ、静岡市政記者クラブ、富士宮市記者クラブ、  
浜松市政記者クラブ、沼津記者会、三島記者クラブ、下田記者クラブ、  
御殿場記者クラブ  
竹柴記者クラブ、神奈川建設記者会、埼玉県政記者クラブ、  
山梨県政記者クラブ

3. 問い合わせ先

○静岡県内の国道138号、246号に関する事

中部地方整備局 沼津河川国道事務所 副所長 なかがわ 中川 しんご 晋吾  
TEL : (055)934-2001

○静岡県内の国道52号、139号に関する事

中部地方整備局 静岡国道事務所 副所長 いいた 飯田 あきひろ 明弘  
TEL : (054)250-8900

○山梨県内の国道52号、138号、139号

中部横断自動車道の一部（富沢IC～六郷IC）に関する事  
関東地方整備局 甲府河川国道事務所 副所長 くらぞの 藏園 かずと 和人  
TEL : (055)252-5491

○高速道路に関する事

中日本高速道路株式会社

NEXCO中日本お客さまセンター（24時間365日対応）

TEL (0120)922-229 [フリーダイヤル]

※フリーダイヤルをご利用になれない場合

TEL (052)223-0333 [有料]

○気象の見通しに関する事

静岡地方気象台 観測予報管理官 みずもり 水守 ひろかず 博和  
TEL : (054)286-3411

甲府地方気象台 観測予報管理官 まつもと 松本 まもる 守  
TEL : (055)222-2347

4. 主な道路の通行止め情報を発信する公式Twitter

静岡国道



沼津河川国道



甲府河川国道



静岡県道路局



山梨県防災



道路の異状を発見したら・・・道路緊急ダイヤル **#9910** (通話料無料・24時間受付)

# 静岡県・山梨県の大雪に対する見通し

- ・10日は、低気圧が太平洋沿岸を発達しながら東北東に進む見込みです。
- ・静岡県の山地や山梨県では、10日は広い範囲で雪が降り、大雪となる所があるでしょう。
- ・予想より地上気温が低くなった場合や降雪が長引いた場合には、警報級の大雪となるおそれがあります。
- ・大雪や路面凍結による交通障害に注意・警戒し、電線・樹木への着雪、農業施設の被害に注意してください。
- ・最新の気象情報や交通情報等に留意し、外出が必要な場合には、十分な時間的余裕を持って行動いただくようお願いします。

## 【大雪に注意・警戒する時間帯】

【静岡県】		10日							
		0-3時	3-6時	6-9時	9-12時	12-15時	15-18時	18-21時	21-24時
		未明	明け方	朝	昼前	昼過ぎ	夕方	夜の はじめ頃	夜遅く
大雪	中部								
	西部								
	東部								
	伊豆								
早期注意情報									

【山梨県】			10日							
			0-3時	3-6時	6-9時	9-12時	12-15時	15-18時	18-21時	21-24時
			未明	明け方	朝	昼前	昼過ぎ	夕方	夜の はじめ頃	夜遅く
大雪	中・西部	盆地								
		山地								
	東部・富士五湖									
早期注意情報										



警報級



注意報級



早期注意情報[中]

## 【雪の予想・静岡県】

- 10日0時から24時までの予想降雪量  
多い所で、
- 中部（山地） 10～20センチ  
東部（山地） 10～20センチ

## 【雪の予想・山梨県】

- 10日0時から24時までの予想降雪量  
多い所で、
- 中・西部（盆地） 5～10センチ  
中・西部（山地） 20～40センチ  
東部・富士五湖 20～40センチ

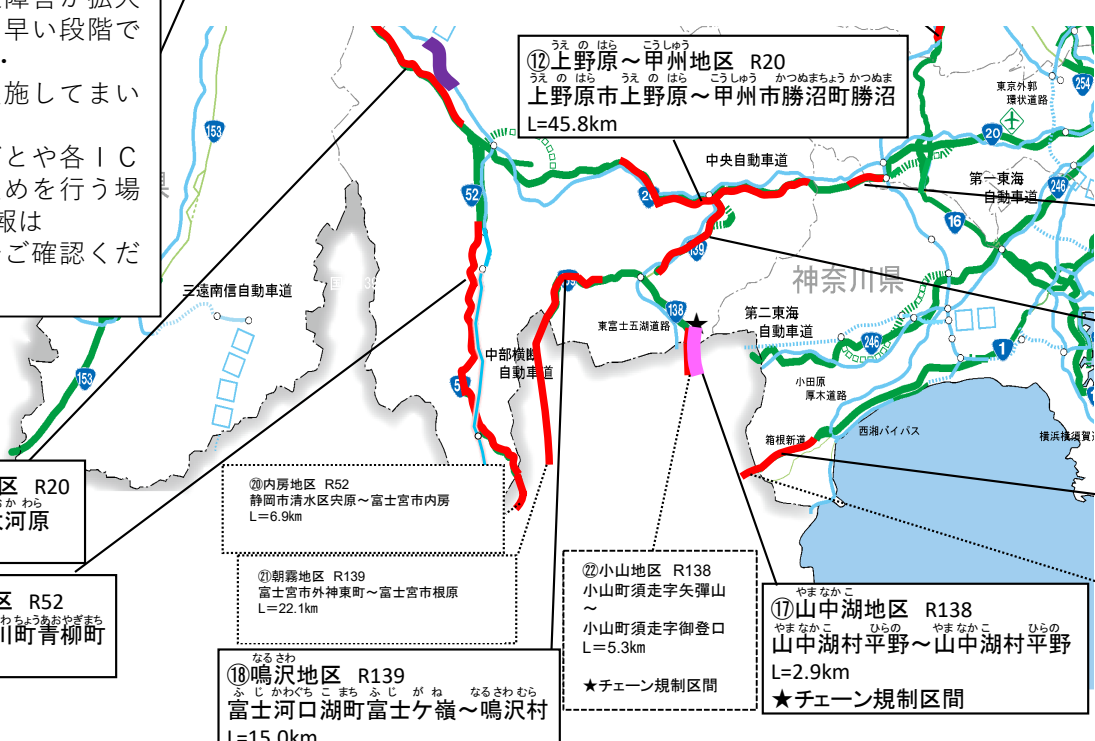
# ■富士山周辺の「予防的通行規制区間」位置図

○「予防的通行規制区間」は、大雪時に急な上り坂などで立ち往生が起りやすい区間です。

○立ち往生等により交通障害が拡大するおそれがある場合、早い段階で通行止めを行い、集中的・効率的な除雪作業を実施してまいります。

○高速道路では、路線ごとや各IC間で状況に応じて通行止めを行う場合があります。最新の情報はHPやツイッター等でご確認ください。

— 予防的通行規制区間



## 予防的通行規制区間

番号	事務所名	都県政令市	路線	箇所名	延長 (km)
⑫	甲府	山梨県	20	上野原～甲州地区	45.8
⑬	甲府・長野	山梨県・長野県	20	斐崎～北杜地区・富士見地区	41.6
⑭	甲府	山梨県	52	南部～富士川地区	51.4
⑰	甲府	山梨県	138	山中湖地区	2.9
⑱	甲府	山梨県	139	鳴沢地区	15.0
⑲	甲府	山梨県	139	富士吉田～大月地区	18.4
⑳	静岡	静岡県	52	内房～山梨県境	6.9
㉑	静岡	静岡県	139	外神～山梨県境	22.1
㉒	沼津	静岡県	138	小山町須走	5.3

## (チェーン規制を実施する可能性がある区間)

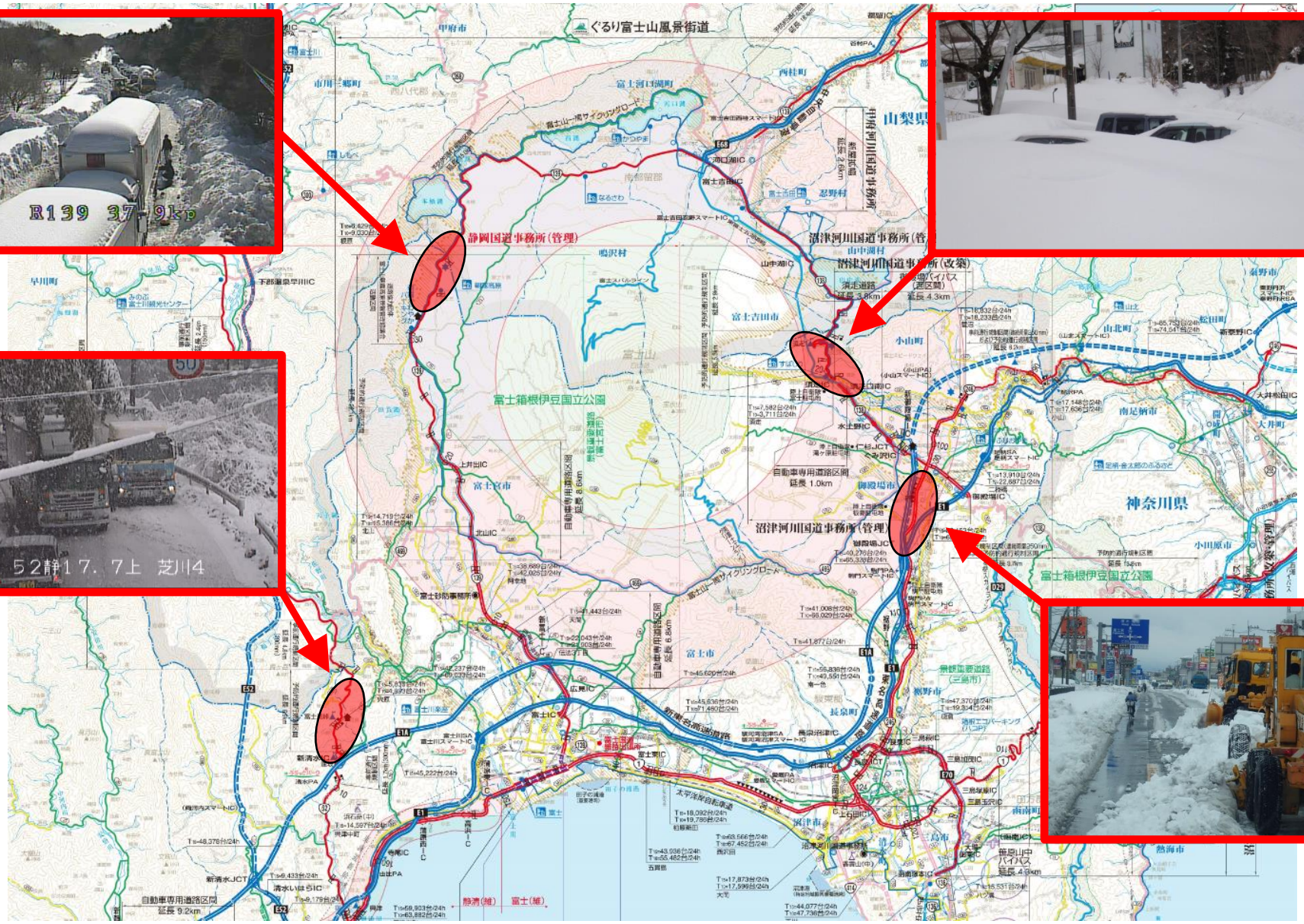
○直轄国道

都道府県	路線番号	箇所名	区間	延長 (km)	道路管理者
山梨県 静岡県	国道138号	やまなこ・すばしり 山中湖・須走	やまなこむらひらの おやまちょうすばしりあざおとぐち 山中湖村平野～小山町須走字御登口	8.2	国土交通省

○高速道路

都道府県	路線番号	道路名	区間	延長 (km)	道路管理者
山梨県	E20	ちゅうおうどう 中央道	すたま なかさか 須玉IC～長坂IC	8.7	NEXCO中日本

# 静岡県内の国道での過去の大雪状況 (平成26年2月 南岸低気圧) 国土交通省



# ○雪みち情報は冬のドライブなび中部をご覧ください



## 情報サイトへはこちらから 冬のドライブなび中部



<https://www.cbr.mlit.go.jp/road/fuyumichi.html>

### ○雪みち情報を各種提供、主な内容は下記

#### ■ 道路規制情報を確認



規制情報



高速道路

#### ■ 各事務所のTwitterへアクセス



#### リアルタイム情報

#### ■ ライブカメラで現地状況を確認



ライブカメラ



#### ■ 道路の積雪・凍結状況を確認



積雪・凍結情報

彦谷橋 (24.60KP)		12月22日 16時 現在		
一覧表示	データ表示	地点一覧へ戻る		
	実況	1時間後予測	2時間後予測	3時間後予測
積雪深	---	---	---	---
降雪量	---	---	---	---
気温	-0.2℃	-1.4℃	-1.9℃	-2.3℃
路面状況	乾燥	---	---	---

名古屋から高山方面に行きたいけど、  
凍結情報やライブカメラはどこで確認できるんだろう？

そんな時のために  
中部地域全体の道路規制情報、地域別道路情報、ライブカメラなどの役立つ情報は「冬のドライブなび中部」から簡単にアクセスできます！

便利な冬の道路情報ポータルサイト

冬の「ドライブなび中部」はこんなところが便利！

スマートフォンの対応

**ライブカメラ**  
道路の状況をカメラ画像でリアルタイムにチェック！

ライブカメラ  
美濃地域  
飛騨地域  
1号幹線時  
名阪国道  
富士山周辺  
御蔵場周辺  
長野県西部地域

冬の道を安心・安全・快適にドライブしましょう。  
**冬のドライブなび中部**

運転中は携帯電話のご利用をお控えください。  
運転中に携帯電話を手で保持しての使用は法令違反です。

TOP  
道路規制情報  
地域別道路情報  
ライブカメラ  
積雪・凍結情報  
気象情報  
冬装備の備え  
雪道の運転テクニック  
観光クルマのご紹介  
リアルタイム情報  
予防的運行規制期間  
お問い合わせ

お役立ち情報いろいろ！

道路規制情報  
運行規制や渋滞情報をリアルタイムにチェック！

積雪・凍結情報  
積雪・凍結情報をリアルタイムにチェック！

地域別道路情報  
中部地方の各エリアごとの最新情報をチェック！

冬装備の備え  
雪道に備えどんな準備をすればいいのかチェック！

<https://www.cbr.mlit.go.jp/road/fuyumichi.html>  
ブックマークしておくと便利です！

運転中の携帯電話の利用はお控え下さい(運転中に携帯電話を手で保持しての使用は法令違反です)

雪道の安全確保にご理解とご協力をお願いします。

中部地方整備局では、冬期の円滑な道路交通を確保するために、除雪・凍結防止作業に取り組んでいます。

※大雪時には、運行規制や予防的な運行止めを行う場合があります。

# ○高速道路の道路情報

■最新の交通状況を発信しています。お出かけ前にご確認ください。

## 1. ホームページでの高速道路の情報発信

### 『NEXCO中日本 ドライバーズサイト』

トップ画面に「重要なお知らせ」を掲載しています。



### 『iHighway中日本 (アイハイウェイ中日本)』

高速道路の交通情報提供サービスです。  
リアルタイムな道路交通情報を提供しています。

【アドレス】

PC版 (<https://www.c-ihighway.jp/>)

スマートフォン版 (<https://www.c-ihighway.jp/smp/>)



## 2. Twitterでの高速道路の情報発信

### 『NEXCO中日本 Twitter』

中日本エリアの高速道路の情報を発信しています。

名古屋支社 [https://twitter.com/c\\_nexco\\_nagoya](https://twitter.com/c_nexco_nagoya)

東京支社 [https://twitter.com/c\\_nexco\\_tokyo](https://twitter.com/c_nexco_tokyo)

八王子支社 [https://twitter.com/c\\_nexco\\_hachi](https://twitter.com/c_nexco_hachi)

金沢支社 [https://twitter.com/c\\_nexco\\_kana](https://twitter.com/c_nexco_kana)



名古屋支社



東京支社



八王子支社



金沢支社



## 3. 冬道を安全にご利用いただくための情報発信

### 『冬の雪道ドライブガイド』

【アドレス】

<https://www.c-nexco.co.jp/special/snow/>



### 『除雪NAVI』

「除雪作業」、「凍結防止剤散布作業」、「ツララ落とし作業」の作業箇所をスマートフォンより24時間リアルタイムに提供しています。

【アドレス】

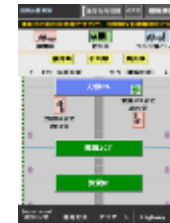
<https://snowcar.vpis.jp/>



【iPhoneの方】



【Androidの方】



雪道走行中の注意ポイントなどぜひ知ってほしい情報などを確認することができます。