



【別紙-1】 関東甲信地方・静岡県内の高速道路等における主な渋滞(ピーク渋滞長10km以上)

凡例 IC:インターチェンジ JCT:ジャンクション SA:サービスエリア PA:パーキングエリア BS:バスストップ TN:トンネル  
 日またがりの渋滞

別紙-1-1

方面	ピーク時の月・日・曜日	道路名	渋滞の先頭	KP	時間帯	ピーク時間	ピーク時の渋滞長	通過所要時間			ピーク渋滞時概略渋滞区間(末尾→先頭)	渋滞発生区間に含まれる休憩施設名※
								ピーク渋滞時①	通常時②	増加①-②		
下り・外回り・東行き方面	8/8 木	C3 東京外環自動車道	かわぐちひがし川口東IC付近	20.0	6:00~12:00	8時	10km	約 30 分	約 10 分	約 20 分	戸田東IC 付近 → 草加IC 付近	—
	8/8 木	E1 東名高速道路	やまと大和TN付近	26.8	6:00~15:00	8時	15km	約 35 分	約 10 分	約 25 分	東名川崎IC 付近 → 海老名JCT 付近	港北PA、海老名SA
	8/8 木	E20 中央自動車道	ひの白野BS付近	20.7	8:00~14:00	9時	15km	約 45 分	約 15 分	約 30 分	高井戸IC 付近 → 八王子IC 付近	石川PA
	8/8 木	E20 中央自動車道	さがみこ相模湖IC付近	45.3	8:00~14:00	9時	10km	約 30 分	約 10 分	約 20 分	八王子IC 付近 → 相模湖IC 付近	—
	8/8 木	C4 首都圏中央連絡自動車道	はちおうじ八王子JCT付近	38.1	8:00~14:00	9時	10km	約 30 分	約 10 分	約 20 分	相模原愛川IC 付近 → 八王子JCT 付近	—
	8/9 金	E4 東北自動車道	いわつき岩槻IC付近	12.7	7:00~14:00	9時	10km	約 20 分	約 10 分	約 10 分	川口JCT 付近 → 久喜白岡JCT 付近	蓮田SA
	8/9 金	C3 東京外環自動車道	がいかんうらわ外環浦和IC付近	12.2	15:00~21:00	17時	10km	約 30 分	約 10 分	約 20 分	大泉JCT 付近 → 川口西IC 付近	新倉PA
	8/9 金	C3 東京外環自動車道	かわぐちひがし川口東IC付近	20.0	6:00~13:00	8時	15km	約 45 分	約 15 分	約 30 分	和光IC 付近 → 草加IC 付近	新倉PA
	8/9 金	E17 関越自動車道	たかさか高坂SA付近	32.4	7:00~13:00	9時	15km	約 30 分	約 10 分	約 20 分	所沢IC 付近 → 東松山IC 付近	三芳PA、高坂SA
	8/9 金	E1 東名高速道路	やまと大和TN付近	26.8	5:00~20:00	11時	25km	約 1 時間 0 分	約 15 分	約 45 分	東京IC 付近 → 海老名JCT 付近	港北PA、海老名SA
	8/9 金	E1A 新東名高速道路	しんしみず新清水JCT付近	106.5	15:00~19:00	16時	10km	約 25 分	約 5 分	約 20 分	新富士IC 付近 → 新清水JCT 付近	清水PA
	8/9 金	E20 中央自動車道	ひの白野BS付近	20.7	7:00~16:00	9時	20km	約 1 時間 0 分	約 15 分	約 45 分	高井戸IC 付近 → 八王子IC 付近	石川PA
	8/9 金	E20 中央自動車道	さがみこ相模湖IC付近	45.3	7:00~16:00	12時	15km	約 45 分	約 15 分	約 30 分	八王子IC 付近 → 相模湖IC 付近	—
	8/9 金	E20 中央自動車道	さがみこ相模湖IC付近	45.3	22:00~翌3:00	23時	15km	約 45 分	約 15 分	約 30 分	八王子IC 付近 → 相模湖IC 付近	—
	8/9 金	C4 首都圏中央連絡自動車道	つるがしま鶴ヶ島JCT付近	78.2	7:00~11:00	9時	15km	約 40 分	約 15 分	約 25 分	入間IC 付近 → 鶴ヶ島JCT 付近	狭山PA
	8/9 金	C4 首都圏中央連絡自動車道	はちおうじ八王子JCT付近	38.1	7:00~16:00	8時	15km	約 45 分	約 15 分	約 30 分	相模原愛川IC 付近 → 八王子JCT 付近	—
	8/9 金	C4 首都圏中央連絡自動車道	はちおうじ八王子JCT付近	38.1	22:00~翌3:00	23時	10km	約 30 分	約 10 分	約 20 分	相模原愛川IC 付近 → 八王子JCT 付近	—
	8/10 土	E4 東北自動車道	いわつき岩槻IC付近	12.7	5:00~11:00	7時	10km	約 20 分	約 10 分	約 10 分	川口JCT 付近 → 久喜白岡JCT 付近	蓮田SA
	8/10 土	E4 東北自動車道	はにゆう羽生PA付近	42.9	5:00~12:00	7時	15km	約 30 分	約 10 分	約 20 分	久喜IC 付近 → 館林IC 付近	羽生PA
	8/10 土	E4 東北自動車道	やいたきた矢板北PA付近	131.3	0:00~16:00	7時	35km	約 1 時間 25 分	約 25 分	約 1 時間 0 分	鹿沼IC 付近 → 西那須野塩原IC 付近	大谷PA、上河内SA、矢板北PA
	8/10 土	E6 常磐自動車道	かしわ柏IC付近	10.8	6:00~12:00	7時	10km	約 25 分	約 10 分	約 15 分	三郷JCT 付近 → 柏IC 付近	—
	8/10 土	E6 常磐自動車道	つちうらきた土浦北IC付近	46.6	7:00~13:00	9時	20km	約 40 分	約 15 分	約 25 分	谷和原IC 付近 → 土浦北IC 付近	谷田部東PA
	8/10 土	E6 常磐自動車道	ともべ友部JCT付近	73.8	7:00~13:00	10時	10km	約 20 分	約 10 分	約 10 分	千代田石岡IC 付近 → 友部JCT 付近	美野里PA、友部SA
	8/10 土	E17 関越自動車道	ひがしまつやま東松山IC付近	42.5	4:00~13:00	7時	35km	約 1 時間 10 分	約 25 分	約 45 分	大泉JCT 付近 → 嵐山小川IC 付近	三芳PA、高坂SA
	8/10 土	E18 上信越自動車道	かんら甘楽PA付近	16.1	8:00~13:00	10時	15km	約 40 分	約 15 分	約 25 分	藤岡JCT 付近 → 富岡IC 付近	甘楽PA
	8/10 土	E14 京葉道路	かいづか貝塚IC付近	27.0	6:00~13:00	8時	15km	約 45 分	約 15 分	約 30 分	花輪IC 付近 → 貝塚IC 付近	幕張PA
	8/10 土	E1 東名高速道路	あまのたけ 秦野中井IC付近	50.0	前日 18:00~16:00	6時	40km	約 1 時間 35 分	約 25 分	約 1 時間 10 分	東京IC 付近 → 秦野中井IC 付近	港北PA、海老名SA
	8/10 土	E1 東名高速道路	つるがしま 都夫良野TN付近	69.0	3:00~14:00	5時	20km	約 50 分	約 15 分	約 35 分	厚木IC 付近 → 御殿場IC 付近	中井PA、鮎沢PA、足柄SA
	8/10 土	E20 中央自動車道	さがみこ相模湖IC付近	45.3	4:00~16:00	5時	40km	約 2 時間 0 分	約 30 分	約 1 時間 30 分	高井戸IC 付近 → 相模湖IC 付近	石川PA
	8/10 土	E20 中央自動車道	ふたば 双葉JCT付近	122.2	8:00~13:00	9時	10km	約 20 分	約 10 分	約 10 分	甲府南IC 付近 → 韭崎IC 付近	双葉SA
	8/10 土	C4 首都圏中央連絡自動車道	つるがしま 鶴ヶ島JCT付近	78.2	5:00~10:00	7時	10km	約 25 分	約 10 分	約 15 分	入間IC 付近 → 鶴ヶ島JCT 付近	狭山PA
	8/10 土	C4 首都圏中央連絡自動車道	はちおうじ八王子JCT付近	38.1	4:00~16:00	6時	15km	約 45 分	約 15 分	約 30 分	相模原愛川IC 付近 → 八王子JCT 付近	—
8/11 日	E4 東北自動車道	かそ加須IC付近	35.3	6:00~14:00	9時	35km	約 1 時間 10 分	約 25 分	約 45 分	川口JCT 付近 → 羽生IC 付近	蓮田SA	
8/11 日	E4 東北自動車道	とちぎ栃木IC付近	72.7	7:00~12:00	9時	15km	約 30 分	約 10 分	約 20 分	佐野藤岡IC 付近 → 栃木IC 付近	佐野SA	
8/11 日	E4 東北自動車道	やいたきた矢板北PA付近	131.3	6:00~18:00	11時	30km	約 1 時間 15 分	約 20 分	約 55 分	鹿沼IC 付近 → 西那須野塩原IC 付近	大谷PA、上河内SA、矢板北PA	
8/11 日	E6 常磐自動車道	もりや守谷SA付近	15.0	6:00~13:00	7時	15km	約 30 分	約 10 分	約 20 分	三郷JCT 付近 → 谷和原IC 付近	守谷SA	


【別紙-1】 関東甲信地方・静岡県内の高速道路等における主な渋滞(ピーク渋滞長10km以上)

凡例 IC:インターチェンジ JCT:ジャンクション SA:サービスエリア PA:パーキングエリア BS:バスストップ TN:トンネル  
 日またがりの渋滞

別紙-1-2

方面	ピーク時の月・日・曜日	道路名	渋滞の先頭	KP	時間帯	ピーク時間	ピーク時の渋滞長	通過所要時間			ピーク渋滞時概略渋滞区間(末尾→先頭)	渋滞発生区間に含まれる休憩施設名※
								ピーク渋滞時①	通常時②	増加①-②		
下り・外回り・東行き方面	8/11 日	E6 常磐自動車道	つちうらきた 土浦北IC付近	46.6	7:00~13:00	10時	20km	約 40分	約 15分	約 25分	谷和原IC 付近 → 土浦北IC 付近	谷田部東PA
	8/11 日	E6 常磐自動車道	ともべ 友部JCT付近	73.8	7:00~13:00	9時	10km	約 20分	約 10分	約 10分	千代田石岡IC 付近 → 友部JCT 付近	美野里PA、友部SA
	8/11 日	E17 関越自動車道	ひがしまつやま 東松山IC付近	42.5	5:00~15:00	8時	40km	約 1時間 20分	約 25分	約 55分	大泉JCT 付近 → 嵐山小川IC 付近	三芳PA、高坂SA
	8/11 日	E17 関越自動車道	こまぎ 駒寄PA付近	97.2	6:00~14:00	9時	10km	約 30分	約 10分	約 20分	高崎IC 付近 → 渋川伊香保IC 付近	駒寄PA
	8/11 日	E18 上信越自動車道	かんら 甘楽PA付近	16.1	8:00~13:00	10時	15km	約 40分	約 15分	約 25分	藤岡JCT 付近 → 富岡IC 付近	甘楽PA
	8/11 日	E14 京葉道路	かいつか 貝塚IC付近	27.0	6:00~14:00	9時	15km	約 45分	約 15分	約 30分	花輪IC 付近 → 貝塚IC 付近	幕張PA
	8/11 日	E1 東名高速道路	はだのなかい 秦野中井IC付近	50.0	4:00~14:00	6時	30km	約 1時間 10分	約 20分	約 50分	東名川崎IC 付近 → 秦野中井IC 付近	港北IC、海老名SA
	8/11 日	E20 中央自動車道	さがみこ 相模湖IC付近	45.3	5:00~14:00	6時	35km	約 1時間 45分	約 30分	約 1時間 15分	稲城IC 付近 → 相模湖IC 付近	石川PA
	8/11 日	C4 首都圏中央連絡自動車道	つるがしま 鶴ヶ島JCT付近	78.2	6:00~13:00	9時	10km	約 25分	約 10分	約 15分	入間IC 付近 → 鶴ヶ島JCT 付近	狭山PA
	8/11 日	C4 首都圏中央連絡自動車道	はちおうじ 八王子JCT付近	38.1	5:00~14:00	7時	15km	約 45分	約 15分	約 30分	相模原愛川IC 付近 → 八王子JCT 付近	-
	8/12 月	E4 東北自動車道	かぞ 加須IC付近	35.3	6:00~13:00	8時	25km	約 50分	約 15分	約 35分	浦和IC 付近 → 羽生IC 付近	蓮田SA
	8/12 月	E4 東北自動車道	やいたきた 矢板北PA付近	131.3	7:00~17:00	11時	25km	約 1時間 0分	約 15分	約 45分	宇都宮IC 付近 → 西那須野塩原IC 付近	上河内SA、矢板北PA
	8/12 月	E6 常磐自動車道	つちうらきた 土浦北IC付近	46.6	8:00~12:00	10時	10km	約 20分	約 10分	約 10分	つくばJCT 付近 → 土浦北IC 付近	谷田部東PA
	8/12 月	E6 常磐自動車道	ひたちちゅうおう 日立中央IC付近	115.3	10:00~15:00	12時	10km	約 25分	約 10分	約 15分	日立南太田IC 付近 → 日立中央IC 付近	日立中央PA
	8/12 月	E17 関越自動車道	ひがしまつやま 東松山IC付近	42.5	6:00~14:00	9時	30km	約 1時間 0分	約 20分	約 40分	所沢IC 付近 → 嵐山小川IC 付近	三芳PA、高坂SA
	8/12 月	E14 京葉道路	かいつか 貝塚IC付近	27.0	6:00~13:00	8時	10km	約 30分	約 10分	約 20分	幕張IC 付近 → 貝塚IC 付近	幕張PA
	8/12 月	E1 東名高速道路	はだのなかい 秦野中井IC付近	50.0	5:00~16:00	8時	30km	約 1時間 10分	約 20分	約 50分	東名川崎IC 付近 → 秦野中井IC 付近	港北IC、海老名SA
	8/12 月	E1A 新東名高速道路	しんしみず 新清水JCT付近	106.5	15:00~19:00	16時	10km	約 25分	約 5分	約 20分	新富士IC 付近 → 新清水JCT 付近	清水PA
	8/12 月	E20 中央自動車道	ひの 日野BS付近	20.7	5:00~13:00	6時	15km	約 45分	約 15分	約 30分	高井戸IC 付近 → 八王子IC 付近	石川PA
	8/12 月	E20 中央自動車道	さがみこ 相模湖IC付近	45.3	5:00~14:00	6時	20km	約 1時間 0分	約 15分	約 45分	国立府中IC 付近 → 相模湖IC 付近	石川PA
	8/12 月	C4 首都圏中央連絡自動車道	はちおうじ 八王子JCT付近	38.1	5:00~14:00	6時	10km	約 30分	約 10分	約 20分	相模原愛川IC 付近 → 八王子JCT 付近	-
	8/13 火	E4 東北自動車道	はにゅう 羽生PA付近	42.9	7:00~13:00	9時	25km	約 50分	約 15分	約 35分	岩槻IC 付近 → 館林IC 付近	蓮田SA、羽生PA
	8/13 火	E4 東北自動車道	やいたきた 矢板北PA付近	131.3	8:00~15:00	11時	20km	約 50分	約 15分	約 35分	宇都宮IC 付近 → 西那須野塩原IC 付近	上河内SA、矢板北PA
	8/13 火	E6 常磐自動車道	かしわ 柏IC付近	10.8	6:00~13:00	8時	10km	約 25分	約 10分	約 15分	三郷JCT 付近 → 柏IC 付近	-
	8/13 火	E6 常磐自動車道	ひたちちゅうおう 日立中央IC付近	115.3	11:00~16:00	13時	10km	約 25分	約 10分	約 15分	日立南太田IC 付近 → 日立中央IC 付近	日立中央PA
	8/13 火	E17 関越自動車道	ひがしまつやま 東松山IC付近	42.5	6:00~13:00	9時	25km	約 50分	約 15分	約 35分	所沢IC 付近 → 嵐山小川IC 付近	三芳PA、高坂SA
	8/13 火	E14 京葉道路	かいつか 貝塚IC付近	27.0	6:00~13:00	9時	10km	約 30分	約 10分	約 20分	幕張IC 付近 → 貝塚IC 付近	幕張PA
	8/13 火	E1 東名高速道路	やまと 大和TN付近	26.8	5:00~15:00	7時	15km	約 35分	約 10分	約 25分	東名川崎IC 付近 → 海老名JCT 付近	港北PA、海老名SA
	8/13 火	E1A 新東名高速道路	しんしみず 新清水JCT付近	106.5	15:00~19:00	16時	10km	約 25分	約 5分	約 20分	新富士IC 付近 → 新清水JCT 付近	清水PA
	8/13 火	E20 中央自動車道	ひの 日野BS付近	20.7	5:00~13:00	6時	15km	約 45分	約 15分	約 30分	高井戸IC 付近 → 八王子IC 付近	石川PA
	8/13 火	E20 中央自動車道	さがみこ 相模湖IC付近	45.3	5:00~14:00	6時	20km	約 1時間 0分	約 15分	約 45分	国立府中IC 付近 → 相模湖IC 付近	石川PA
	8/13 火	C4 首都圏中央連絡自動車道	はちおうじ 八王子JCT付近	38.1	5:00~14:00	6時	10km	約 30分	約 10分	約 20分	相模原愛川IC 付近 → 八王子JCT 付近	-
	8/14 水	E4 東北自動車道	かぞ 加須IC付近	35.3	7:00~11:00	9時	15km	約 30分	約 10分	約 20分	岩槻IC 付近 → 羽生IC 付近	蓮田SA
	8/14 水	E17 関越自動車道	たかさか 高坂SA付近	32.4	7:00~12:00	9時	15km	約 30分	約 10分	約 20分	所沢IC 付近 → 東松山IC 付近	三芳PA、高坂SA
	8/14 水	E1 東名高速道路	やまと 大和TN付近	26.8	5:00~14:00	7時	15km	約 35分	約 10分	約 25分	東名川崎IC 付近 → 海老名JCT 付近	港北PA、海老名SA
	8/14 水	E1A 新東名高速道路	しんしみず 新清水JCT付近	106.5	15:00~19:00	16時	10km	約 25分	約 5分	約 20分	新富士IC 付近 → 新清水JCT 付近	清水PA


【別紙-1】 関東甲信地方・静岡県内の高速道路等における主な渋滞(ピーク渋滞長10km以上)

凡例 IC:インターチェンジ JCT:ジャンクション SA:サービスエリア PA:パーキングエリア BS:バスストップ TN:トンネル  
 日またがりの渋滞

別紙-1-3

方面	ピーク時の月・日・曜日	道路名		渋滞の先頭	KP	時間帯	ピーク時間	ピーク時の渋滞長	通過所要時間			ピーク渋滞時概略渋滞区間(末尾→先頭)		渋滞発生区間に含まれる休憩施設名※
									ピーク渋滞時①	通常時②	増加①-②			
下り・外回り・東行き方面	8/14 水	E20	中央自動車道	ひの 日野BS付近	20.7	6:00~13:00	7時	15km	約 45 分	約 15 分	約 30 分	高井戸IC 付近 → 八王子IC 付近	石川PA	
	8/14 水	E20	中央自動車道	さがみこ 相模湖IC付近	45.3	6:00~14:00	7時	10km	約 30 分	約 10 分	約 20 分	八王子IC 付近 → 相模湖IC 付近	-	
	8/14 水	C4	首都圏中央連絡自動車道	はちおうじ 八王子JCT付近	38.1	6:00~14:00	7時	10km	約 30 分	約 10 分	約 20 分	相模原愛川IC 付近 → 八王子JCT 付近	-	
	8/15 木	E17	関越自動車道	たかさか 高坂SA付近	32.4	8:00~13:00	10時	15km	約 30 分	約 10 分	約 20 分	所沢IC 付近 → 東松山IC 付近	三芳PA、高坂SA	
	8/15 木	E1	東名高速道路	やまと 大和TN付近	26.8	6:00~14:00	8時	15km	約 35 分	約 10 分	約 25 分	東名川崎IC 付近 → 海老名JCT 付近	港北PA、海老名SA	
	8/15 木	E1A	新東名高速道路	しんしみず 新清水JCT付近	106.5	15:00~19:00	16時	10km	約 25 分	約 5 分	約 20 分	新富士IC 付近 → 新清水JCT 付近	清水PA	
	8/15 木	E20	中央自動車道	ひの 日野BS付近	20.7	7:00~13:00	8時	10km	約 30 分	約 10 分	約 20 分	稲城IC 付近 → 八王子IC 付近	石川PA	
	8/15 木	E20	中央自動車道	さがみこ 相模湖IC付近	45.3	7:00~13:00	8時	10km	約 30 分	約 10 分	約 20 分	八王子IC 付近 → 相模湖IC 付近	-	
	8/15 木	C4	首都圏中央連絡自動車道	はちおうじ 八王子JCT付近	38.1	7:00~13:00	8時	10km	約 30 分	約 10 分	約 20 分	相模原愛川IC 付近 → 八王子JCT 付近	-	
	8/16 金	E17	関越自動車道	たかさか 高坂SA付近	32.4	8:00~13:00	10時	15km	約 30 分	約 10 分	約 20 分	所沢IC 付近 → 東松山IC 付近	三芳PA、高坂SA	
	8/16 金	E1	東名高速道路	やまと 大和TN付近	26.8	6:00~14:00	10時	20km	約 50 分	約 10 分	約 40 分	東京IC 付近 → 海老名JCT 付近	港北PA、海老名SA	
	8/16 金	E1A	新東名高速道路	しんしみず 新清水JCT付近	106.5	15:00~19:00	16時	10km	約 25 分	約 5 分	約 20 分	新富士IC 付近 → 新清水JCT 付近	清水PA	
	8/16 金	E20	中央自動車道	ひの 日野BS付近	20.7	7:00~12:00	8時	10km	約 30 分	約 10 分	約 20 分	稲城IC 付近 → 八王子IC 付近	石川PA	
	8/16 金	E20	中央自動車道	さがみこ 相模湖IC付近	45.3	7:00~12:00	8時	10km	約 30 分	約 10 分	約 20 分	八王子IC 付近 → 相模湖IC 付近	-	
	8/16 金	C4	首都圏中央連絡自動車道	はちおうじ 八王子JCT付近	38.1	7:00~12:00	8時	10km	約 30 分	約 10 分	約 20 分	相模原愛川IC 付近 → 八王子JCT 付近	-	
	8/17 土	E17	関越自動車道	たかさか 高坂SA付近	32.4	7:00~13:00	10時	20km	約 40 分	約 15 分	約 25 分	所沢IC 付近 → 東松山IC 付近	三芳PA、高坂SA	
	8/17 土	E14	京葉道路	かいづか 貝塚IC付近	27.0	7:00~13:00	9時	10km	約 30 分	約 10 分	約 20 分	幕張IC 付近 → 貝塚IC 付近	幕張PA	
	8/17 土	E1	東名高速道路	やまと 大和TN付近	26.8	5:00~15:00	9時	20km	約 50 分	約 10 分	約 40 分	東京IC 付近 → 海老名JCT 付近	港北PA、海老名SA	
	8/17 土	E1A	新東名高速道路	しんしみず 新清水JCT付近	106.5	15:00~19:00	16時	10km	約 25 分	約 5 分	約 20 分	新富士IC 付近 → 新清水JCT 付近	清水PA	
	8/17 土	E20	中央自動車道	ひの 日野BS付近	20.7	6:00~14:00	7時	15km	約 45 分	約 15 分	約 30 分	高井戸IC 付近 → 八王子IC 付近	石川PA	
8/17 土	E20	中央自動車道	さがみこ 相模湖IC付近	45.3	6:00~14:00	7時	15km	約 45 分	約 15 分	約 30 分	八王子IC 付近 → 相模湖IC 付近	-		
8/17 土	C4	首都圏中央連絡自動車道	はちおうじ 八王子JCT付近	38.1	6:00~14:00	7時	10km	約 30 分	約 10 分	約 20 分	相模原愛川IC 付近 → 八王子JCT 付近	-		
8/18 日	E1	東名高速道路	やまと 大和TN付近	26.8	6:00~13:00	8時	15km	約 35 分	約 10 分	約 25 分	東名川崎IC 付近 → 海老名JCT 付近	港北PA、海老名SA		
8/18 日	E1A	新東名高速道路	しんしみず 新清水JCT付近	106.5	15:00~19:00	16時	10km	約 25 分	約 5 分	約 20 分	新富士IC 付近 → 新清水JCT 付近	清水PA		
8/18 日	E20	中央自動車道	ひの 日野BS付近	20.7	7:00~12:00	8時	10km	約 30 分	約 10 分	約 20 分	稲城IC 付近 → 八王子IC 付近	石川PA		
8/18 日	E20	中央自動車道	さがみこ 相模湖IC付近	45.3	7:00~12:00	8時	10km	約 30 分	約 10 分	約 20 分	八王子IC 付近 → 相模湖IC 付近	-		
8/18 日	C4	首都圏中央連絡自動車道	はちおうじ 八王子JCT付近	38.1	7:00~12:00	8時	10km	約 30 分	約 10 分	約 20 分	相模原愛川IC 付近 → 八王子JCT 付近	-		
上り・内回り・西行き方面	8/8 木	C3	東京外環自動車道	かわぐちひがし 川口東IC付近	19.7	15:00~20:00	17時	10km	約 30 分	約 10 分	約 20 分	三郷中央IC 付近 → 川口東IC 付近	-	
	8/8 木	C3	東京外環自動車道	かわぐちひがし 川口東IC付近	19.7	6:00~13:00	8時	10km	約 30 分	約 10 分	約 20 分	三郷中央IC 付近 → 川口東IC 付近	-	
	8/8 木	E17	関越自動車道	つるがしま 鶴ヶ島JCT付近	28.0	16:00~20:00	18時	10km	約 30 分	約 10 分	約 20 分	東松山IC 付近 → 鶴ヶ島JCT 付近	高坂SA	
	8/8 木	E14	京葉道路	はなわ 花輪IC付近	10.4	6:00~13:00	8時	10km	約 30 分	約 10 分	約 20 分	宮野木JCT 付近 → 船橋IC 付近	幕張PA	
	8/8 木	E14	京葉道路	あながわ 穴川IC付近	24.7	15:00~20:00	17時	10km	約 30 分	約 10 分	約 20 分	市原IC 付近 → 穴川IC 付近	-	
	8/8 木	E1	東名高速道路	とうきょう 東京IC付近	0.0	5:00~13:00	6時	10km	約 40 分	約 5 分	約 35 分	横浜青葉IC 付近 → 東京IC 付近	-	
	8/8 木	E1	東名高速道路	やまと 大和TN付近	25.0	14:00~22:00	17時	25km	約 1 時間 0 分	約 15 分	約 45 分	秦野中井IC 付近 → 横浜町田IC 付近	海老名SA	
	8/8 木	E20	中央自動車道	たかいど 高井戸IC付近	0.8	6:00~12:00	7時	15km	約 40 分	約 15 分	約 25 分	国立府中IC 付近 → 高井戸IC 付近	-	
	8/8 木	E20	中央自動車道	みたか 三鷹BS付近	3.4	15:00~19:00	16時	10km	約 25 分	約 10 分	約 15 分	国立府中IC 付近 → 高井戸IC 付近	-	

【別紙-1】 関東甲信地方・静岡県内の高速道路等における主な渋滞（ピーク渋滞長10km以上）


凡例 IC:インターチェンジ JCT:ジャンクション SA:サービスエリア PA:パーキングエリア BS:バスストップ TN:トンネル  
 日またがりの渋滞

別紙-1-4

方面	ピーク時の月・日・曜日	道路名	渋滞の先頭	KP	時間帯	ピーク時間	ピーク時の渋滞長	通過所要時間			ピーク渋滞時概略渋滞区間(末尾→先頭)	渋滞発生区間に含まれる休憩施設名※
								ピーク渋滞時①	通常時②	増加①-②		
上り・内回り・西行き方面	8/8 木	E20 中央自動車道	こぼとけ小仏TN付近	39.6	15:00~21:00	16時	15km	約 1 時間 0 分	約 15 分	約 45 分	大月IC 付近 → 八王子JCT 付近	談合坂SA、藤野PA
	8/8 木	C4 首都圏中央連絡自動車道	はちおうじ八王子JCT付近	38.1	8:00~14:00	9時	10km	約 30 分	約 10 分	約 20 分	日の出IC 付近 → 八王子JCT 付近	—
	8/8 木	C4 首都圏中央連絡自動車道	えびな海老名JCT付近	9.6	7:00~19:00	10時	10km	約 25 分	約 10 分	約 15 分	相模原愛川IC 付近 → 海老名JCT 付近	厚木PA
	8/9 金	C3 東京外環自動車道	にいしら新倉PA付近	5.8	6:00~12:00	8時	10km	約 30 分	約 10 分	約 20 分	川口中央IC 付近 → 和光北IC 付近	—
	8/9 金	C3 東京外環自動車道	かわぐちひがし川口東IC付近	19.7	15:00~21:00	17時	10km	約 30 分	約 10 分	約 20 分	三郷中央IC 付近 → 川口東IC 付近	—
	8/9 金	C3 東京外環自動車道	かわぐちひがし川口東IC付近	19.7	6:00~13:00	8時	10km	約 30 分	約 10 分	約 20 分	三郷中央IC 付近 → 川口東IC 付近	—
	8/9 金	E51 東関東自動車道	わんがんいちかわ湾岸市川IC付近	1.0	6:00~12:00	7時	10km	約 20 分	約 10 分	約 10 分	湾岸千葉IC 付近 → 湾岸市川IC 付近	湾岸幕張PA
	8/9 金	E17 関越自動車道	つるがしま鶴ヶ島JCT付近	28.0	16:00~21:00	18時	20km	約 1 時間 0 分	約 15 分	約 45 分	花園IC 付近 → 鶴ヶ島JCT 付近	嵐山PA、高坂SA
	8/9 金	E14 京葉道路	はなわ花輪IC付近	10.4	6:00~13:00	8時	10km	約 30 分	約 10 分	約 20 分	宮野木JCT 付近 → 船橋IC 付近	幕張PA
	8/9 金	E14 京葉道路	あながわ穴川IC付近	24.7	15:00~20:00	17時	10km	約 30 分	約 10 分	約 20 分	市原IC 付近 → 穴川IC 付近	—
	8/9 金	CA 東京湾アクアライン	かわさきうきしま川崎浮島JCT付近	0.0	15:00~20:00	17時	10km	約 30 分	約 10 分	約 20 分	海ほたるPA 付近 → 川崎浮島JCT 付近	海ほたるPA
	8/9 金	E1 東名高速道路	とうきょう東京IC付近	0.0	5:00~14:00	6時	10km	約 40 分	約 5 分	約 35 分	横浜青葉IC 付近 → 東京IC 付近	—
	8/9 金	E1 東名高速道路	やまと大和TN付近	25.0	14:00~22:00	17時	25km	約 1 時間 0 分	約 15 分	約 45 分	秦野中井IC 付近 → 横浜町田IC 付近	海老名SA
	8/9 金	E20 中央自動車道	たかいど高井戸IC付近	0.8	6:00~14:00	7時	15km	約 40 分	約 15 分	約 25 分	国立府中IC 付近 → 高井戸IC 付近	—
	8/9 金	E20 中央自動車道	みたか三鷹BS付近	3.4	14:00~20:00	16時	15km	約 40 分	約 15 分	約 25 分	八王子IC 付近 → 高井戸IC 付近	石川PA
	8/9 金	E20 中央自動車道	こぼとけ小仏TN付近	39.6	15:00~22:00	17時	20km	約 1 時間 20 分	約 15 分	約 1 時間 5 分	大月IC 付近 → 八王子JCT 付近	談合坂SA、藤野PA
	8/9 金	C4 首都圏中央連絡自動車道	さやま狭山PA付近	66.0	17:00~21:00	19時	10km	約 25 分	約 10 分	約 15 分	圏央鶴ヶ島IC 付近 → 入間IC 付近	狭山PA
	8/9 金	C4 首都圏中央連絡自動車道	はちおうじ八王子JCT付近	38.1	7:00~16:00	8時	15km	約 45 分	約 15 分	約 30 分	青梅IC 付近 → 八王子JCT 付近	—
	8/9 金	C4 首都圏中央連絡自動車道	はちおうじ八王子JCT付近	38.1	22:00~翌3:00	23時	10km	約 30 分	約 10 分	約 20 分	日の出IC 付近 → 八王子JCT 付近	—
	8/9 金	C4 首都圏中央連絡自動車道	えびな海老名JCT付近	9.6	5:00~20:00	8時	15km	約 35 分	約 10 分	約 25 分	相模原IC 付近 → 海老名JCT 付近	厚木PA
	8/9 金	C4 首都圏中央連絡自動車道	えびな海老名JCT付近	9.6	20:00~翌14:00	23時	15km	約 35 分	約 10 分	約 25 分	相模原IC 付近 → 海老名JCT 付近	厚木PA
	8/10 土	C3 東京外環自動車道	かわぐちひがし川口東IC付近	19.7	6:00~10:00	8時	10km	約 30 分	約 10 分	約 20 分	三郷中央IC 付近 → 川口東IC 付近	—
	8/10 土	E1 東名高速道路	とうきょう東京IC付近	0.0	5:00~13:00	6時	10km	約 40 分	約 5 分	約 35 分	横浜青葉IC 付近 → 東京IC 付近	—
	8/10 土	E1 東名高速道路	やまと大和TN付近	25.0	14:00~22:00	17時	30km	約 1 時間 10 分	約 20 分	約 50 分	大井松田IC 付近 → 横浜町田IC 付近	中井PA、海老名SA
	8/10 土	E20 中央自動車道	みたか三鷹BS付近	3.4	14:00~18:00	15時	10km	約 25 分	約 10 分	約 15 分	国立府中IC 付近 → 高井戸IC 付近	—
	8/10 土	E20 中央自動車道	こぼとけ小仏TN付近	39.6	14:00~21:00	16時	20km	約 1 時間 20 分	約 15 分	約 1 時間 5 分	大月IC 付近 → 八王子JCT 付近	談合坂SA、藤野PA
	8/10 土	E19 中央自動車道	おみや岡谷JCT付近	181.9	10:00~14:00	11時	15km	約 45 分	約 15 分	約 30 分	伊那IC 付近 → 岡谷JCT 付近	辰野PA
	8/10 土	C4 首都圏中央連絡自動車道	はちおうじ八王子JCT付近	38.1	4:00~16:00	6時	15km	約 45 分	約 15 分	約 30 分	青梅IC 付近 → 八王子JCT 付近	—
	8/11 日	E4 東北自動車道	かぞ加須IC付近	33.4	15:00~21:00	18時	25km	約 50 分	約 15 分	約 35 分	岩舟JCT 付近 → 加須IC 付近	佐野SA、羽生PA
	8/11 日	E4 東北自動車道	かみかわら上河内SA付近	114.7	15:00~21:00	17時	15km	約 40 分	約 10 分	約 30 分	西那須野塩原IC 付近 → 宇都宮IC 付近	矢板北PA、上河内SA
	8/11 日	E51 東関東自動車道	わんがんいちかわ湾岸市川IC付近	1.0	15:00~20:00	17時	10km	約 20 分	約 10 分	約 10 分	湾岸千葉IC 付近 → 湾岸市川IC 付近	湾岸幕張PA
	8/11 日	E6 常磐自動車道	みさと三郷JCT付近	0.0	16:00~20:00	18時	10km	約 30 分	約 10 分	約 20 分	柏IC 付近 → 三郷JCT 付近	—
	8/11 日	E50 北関東自動車道	ともべ友部JCT付近	166.1	20:00~24:00	22時	10km	約 30 分	約 10 分	約 20 分	茨城町東IC 付近 → 友部JCT 付近	—
	8/11 日	E17 関越自動車道	たかさか高坂SA付近	34.6	15:00~22:00	18時	30km	約 1 時間 0 分	約 20 分	約 40 分	本庄児玉IC 付近 → 鶴ヶ島IC 付近	寄居PA、嵐山PA、高坂SA
	8/11 日	E18 上信越自動車道	とみおか富岡IC付近	21.0	15:00~20:00	17時	15km	約 40 分	約 15 分	約 25 分	松井田妙義IC 付近 → 富岡IC 付近	—
	8/11 日	E14 京葉道路	あながわ穴川IC付近	24.7	14:00~20:00	17時	10km	約 30 分	約 10 分	約 20 分	市原IC 付近 → 穴川IC 付近	—




【別紙-1】 関東甲信地方・静岡県内の高速道路等における主な渋滞(ピーク渋滞長10km以上)

凡例 IC:インターチェンジ JCT:ジャンクション SA:サービスエリア PA:パーキングエリア BS:バスストップ TN:トンネル  
 日またがりの渋滞

別紙-1-5

方面	ピーク時の月・日・曜日	道路名	渋滞の先頭	KP	時間帯	ピーク時間	ピーク時の渋滞長	通過所要時間			ピーク渋滞時概略渋滞区間(末尾→先頭)	渋滞発生区間に含まれる休憩施設名*
								ピーク渋滞時①	通常時②	増加①-②		
上り・内回り・西行き方面	8/11 日	CA 東京湾アクアライン	うみ海ほたるPA付近	7.5	15:00~22:00	17時	15km	約 45 分	約 15 分	約 30 分	木更津JCT 付近 → 川崎浮島JCT 付近	海ほたるPA
	8/11 日	E1 東名高速道路	やまと大和TN付近	25.0	13:00~23:00	17時	25km	約 1 時間 0 分	約 15 分	約 45 分	秦野中井IC 付近 → 横浜町田IC 付近	海老名SA
	8/11 日	E1 東名高速道路	つぶらの都天良野TN付近	70.0	14:00~22:00	16時	15km	約 35 分	約 10 分	約 25 分	御殿場JCT 付近 → 大井松田IC 付近	足柄SA、鮎沢PA
	8/11 日	E20 中央自動車道	こぼとけ小仏TN付近	39.6	13:00~24:00	16時	25km	約 1 時間 40 分	約 20 分	約 1 時間 20 分	大月IC 付近 → 八王子JCT 付近	談合坂SA、藤野PA
	8/11 日	C4 首都圏中央連絡自動車道	はちおうじ八王子JCT付近	38.1	5:00~14:00	7時	15km	約 45 分	約 15 分	約 30 分	青梅IC 付近 → 八王子JCT 付近	-
	8/12 月	E4 東北自動車道	かぞ加須IC付近	33.4	15:00~21:00	17時	25km	約 50 分	約 15 分	約 35 分	岩舟JCT 付近 → 加須IC 付近	佐野SA、羽生PA
	8/12 月	E4 東北自動車道	かみかわら上河内SA付近	114.7	15:00~22:00	17時	15km	約 40 分	約 10 分	約 30 分	西那須野塩原IC 付近 → 宇都宮IC 付近	矢板北PA、上河内SA
	8/12 月	E4 東北自動車道	にしなすのしおばら西那須野塩原IC付近	139.1	13:00~21:00	17時	25km	約 1 時間 0 分	約 15 分	約 45 分	白河IC 付近 → 西那須野塩原IC 付近	那須高原SA、黒磯PA
	8/12 月	E51 東関東自動車道	わんがんいちかわ湾岸市川IC付近	1.0	15:00~20:00	17時	10km	約 20 分	約 10 分	約 10 分	湾岸千葉IC 付近 → 湾岸市川IC 付近	湾岸幕張PA
	8/12 月	E6 常磐自動車道	かしわ柏IC付近	8.6	15:00~19:00	17時	15km	約 40 分	約 15 分	約 25 分	谷田部IC 付近 → 流山IC 付近	守谷SA
	8/12 月	E50 北関東自動車道	ともべ友部JCT付近	166.1	20:00~24:00	22時	15km	約 45 分	約 10 分	約 35 分	水戸大洗IC 付近 → 友部JCT 付近	-
	8/12 月	E17 関越自動車道	たかさか高坂SA付近	34.6	14:00~22:00	17時	35km	約 1 時間 10 分	約 25 分	約 45 分	本庄児玉IC 付近 → 鶴ヶ島IC 付近	寄居PA、嵐山PA、高坂SA
	8/12 月	E17 関越自動車道	こまよせ駒寄PA付近	95.7	14:00~20:00	16時	15km	約 45 分	約 15 分	約 30 分	赤城IC 付近 → 前橋IC 付近	赤城PA、駒寄PA
	8/12 月	E18 上信越自動車道	とみおか富岡IC付近	21.0	15:00~21:00	18時	20km	約 50 分	約 15 分	約 35 分	碓氷軽井沢IC 付近 → 富岡IC 付近	横川SA
	8/12 月	E14 京葉道路	はなわ花輪IC付近	10.4	14:00~21:00	17時	25km	約 1 時間 15 分	約 25 分	約 50 分	市原IC 付近 → 船橋IC 付近	幕張PA
	8/12 月	CA 東京湾アクアライン	うみ海ほたるPA付近	7.5	15:00~22:00	17時	15km	約 45 分	約 15 分	約 30 分	木更津JCT 付近 → 川崎浮島JCT 付近	海ほたるPA
	8/12 月	E1 東名高速道路	やまと大和TN付近	25.0	13:00~23:00	17時	25km	約 1 時間 0 分	約 15 分	約 45 分	秦野中井IC 付近 → 横浜町田IC 付近	海老名SA
	8/12 月	E1 東名高速道路	つぶらの都天良野TN付近	70.0	14:00~22:00	16時	15km	約 35 分	約 10 分	約 25 分	御殿場JCT 付近 → 大井松田IC 付近	足柄SA、鮎沢PA
	8/12 月	E20 中央自動車道	くにたちちゅう国立府中IC付近	15.1	14:00~19:00	15時	10km	約 25 分	約 10 分	約 15 分	八王子IC 付近 → 稲城IC 付近	石川PA
	8/12 月	E20 中央自動車道	こぼとけ小仏TN付近	39.6	13:00~24:00	17時	30km	約 2 時間 0 分	約 25 分	約 1 時間 35 分	大月IC 付近 → 八王子JCT 付近	談合坂SA、藤野PA
	8/12 月	C4 首都圏中央連絡自動車道	はちおうじ八王子JCT付近	38.1	5:00~14:00	6時	10km	約 30 分	約 10 分	約 20 分	日の出IC 付近 → 八王子JCT 付近	-
	8/13 火	E4 東北自動車道	かぞ加須IC付近	33.4	15:00~22:00	18時	30km	約 1 時間 0 分	約 20 分	約 40 分	栃木IC 付近 → 加須IC 付近	佐野SA、羽生PA
	8/13 火	E4 東北自動車道	かみかわら上河内SA付近	114.7	13:00~22:00	17時	35km	約 1 時間 25 分	約 25 分	約 1 時間 0 分	那須IC 付近 → 宇都宮IC 付近	黒磯PA、矢板北PA、上河内SA
	8/13 火	E6 常磐自動車道	もりや守谷SA付近	16.4	15:00~19:00	17時	15km	約 30 分	約 10 分	約 20 分	つくばJCT 付近 → 柏IC 付近	守谷SA
	8/13 火	E6 常磐自動車道	ちよだいにしおか千代田石岡IC付近	52.3	16:00~20:00	18時	15km	約 30 分	約 10 分	約 20 分	岩間IC 付近 → 土浦北IC 付近	美野里PA、千代田PA
	8/13 火	E6 常磐自動車道	ひたちちゅうおう日立中央IC付近	115.0	15:00~20:00	17時	10km	約 25 分	約 10 分	約 15 分	高萩IC 付近 → 日立南太田IC 付近	日立中央PA
	8/13 火	E17 関越自動車道	たかさか高坂SA付近	34.6	14:00~21:00	17時	30km	約 1 時間 0 分	約 20 分	約 40 分	本庄児玉IC 付近 → 鶴ヶ島IC 付近	寄居PA、嵐山PA、高坂SA
	8/13 火	E17 関越自動車道	こまよせ駒寄PA付近	95.7	14:00~19:00	17時	15km	約 45 分	約 15 分	約 30 分	赤城IC 付近 → 前橋IC 付近	赤城PA、駒寄PA
	8/13 火	E18 上信越自動車道	かんらん甘楽PA付近	14.0	15:00~20:00	17時	10km	約 25 分	約 10 分	約 15 分	下仁田IC 付近 → 吉井IC 付近	甘楽PA
	8/13 火	CA 東京湾アクアライン	うみ海ほたるPA付近	7.5	14:00~21:00	16時	10km	約 30 分	約 10 分	約 20 分	袖ヶ浦IC 付近 → 川崎浮島JCT 付近	海ほたるPA
	8/13 火	E1 東名高速道路	やまと大和TN付近	25.0	13:00~23:00	17時	25km	約 1 時間 0 分	約 15 分	約 45 分	秦野中井IC 付近 → 横浜町田IC 付近	海老名SA
	8/13 火	E1 東名高速道路	つぶらの都天良野TN付近	70.0	15:00~21:00	16時	10km	約 25 分	約 10 分	約 15 分	御殿場IC 付近 → 大井松田IC 付近	足柄SA、鮎沢PA
	8/13 火	E20 中央自動車道	くにたちちゅう国立府中IC付近	15.1	14:00~19:00	15時	10km	約 25 分	約 10 分	約 15 分	八王子IC 付近 → 稲城IC 付近	石川PA
	8/13 火	E20 中央自動車道	こぼとけ小仏TN付近	39.6	13:00~24:00	16時	30km	約 2 時間 0 分	約 25 分	約 1 時間 35 分	大月IC 付近 → 八王子JCT 付近	談合坂SA、藤野PA
	8/13 火	E19 長野自動車道	こみどり湖PA付近	7.9	14:00~20:00	15時	10km	約 30 分	約 10 分	約 20 分	松本IC 付近 → 岡谷IC 付近	みどり湖PA
	8/13 火	C4 首都圏中央連絡自動車道	はちおうじ八王子JCT付近	38.1	5:00~14:00	6時	10km	約 30 分	約 10 分	約 20 分	日の出IC 付近 → 八王子JCT 付近	-


【別紙-1】 関東甲信地方・静岡県内の高速道路等における主な渋滞(ピーク渋滞長10km以上)

凡例 IC:インターチェンジ JCT:ジャンクション SA:サービスエリア PA:パーキングエリア BS:バスストップ TN:トンネル  
 日またがりの渋滞

別紙1-6

方面	ピーク時の月・日・曜日	道路名	渋滞の先頭	KP	時間帯	ピーク時間	ピーク時の渋滞長	通過所要時間			ピーク渋滞時概略渋滞区間(末尾→先頭)	渋滞発生区間に含まれる休憩施設名※
								ピーク渋滞時①	通常時②	増加①-②		
上り・内回り・西行き方面	8/14 水	E4 東北自動車道	かぞ加須IC付近	33.4	15:00~23:00	18時	35km	約 1 時間 10 分	約 25 分	約 45 分	栃木IC 付近 → 加須IC 付近	佐野SA、羽生PA
	8/14 水	E4 東北自動車道	かみかわち上河内SA付近	114.7	13:00~23:00	17時	45km	約 1 時間 50 分	約 30 分	約 1 時間 20 分	白河IC 付近 → 宇都宮IC 付近	那須高原SA、黒磯PA、矢板北PA、上河内SA
	8/14 水	E51 東関東自動車道	わんがみいちかわ湾岸市川IC付近	1.0	16:00~20:00	18時	10km	約 20 分	約 10 分	約 10 分	湾岸千葉IC 付近 → 湾岸市川IC 付近	湾岸幕張PA
	8/14 水	E6 常磐自動車道	もりや守谷SA付近	16.4	15:00~19:00	17時	15km	約 30 分	約 10 分	約 20 分	つくばJCT 付近 → 柏IC 付近	守谷SA
	8/14 水	E6 常磐自動車道	ちよたしおか千代田石岡IC付近	52.3	16:00~21:00	18時	20km	約 40 分	約 15 分	約 25 分	友部JCT 付近 → 土浦北IC 付近	友部SA、美野里PA、千代田PA
	8/14 水	E6 常磐自動車道	なか那珂IC付近	89.6	15:00~20:00	17時	10km	約 25 分	約 10 分	約 15 分	日立南太田IC 付近 → 水戸IC 付近	東海PA、田野PA
	8/14 水	E6 常磐自動車道	ひたちちゅうおう日立中央IC付近	115.0	14:00~21:00	17時	25km	約 1 時間 0 分	約 20 分	約 40 分	北茨城IC 付近 → 日立南太田IC 付近	中郷SA、日立中央PA
	8/14 水	E17 関越自動車道	たかさか高坂SA付近	34.6	14:00~22:00	17時	35km	約 1 時間 10 分	約 25 分	約 45 分	本庄児玉IC 付近 → 鶴ヶ島IC 付近	寄居PA、嵐山PA、高坂SA
	8/14 水	E17 関越自動車道	こまよせ駒寄PA付近	95.7	14:00~20:00	17時	15km	約 45 分	約 15 分	約 30 分	赤城IC 付近 → 前橋IC 付近	赤城PA、駒寄PA
	8/14 水	E18 上信越自動車道	かんら甘楽PA付近	14.0	14:00~19:00	16時	15km	約 40 分	約 15 分	約 25 分	松井田妙義IC 付近 → 吉井IC 付近	甘楽PA
	8/14 水	CA 東京湾アクアライン	うみ海ほたるPA付近	7.5	14:00~22:00	17時	15km	約 45 分	約 15 分	約 30 分	木更津JCT 付近 → 川崎浮島JCT 付近	海ほたるPA
	8/14 水	E1 東名高速道路	やまと大和TN付近	25.0	13:00~23:00	17時	25km	約 1 時間 0 分	約 15 分	約 45 分	秦野中井IC 付近 → 横浜町田IC 付近	海老名SA
	8/14 水	E1 東名高速道路	つむらの都夫良野TN付近	70.0	15:00~21:00	16時	10km	約 25 分	約 10 分	約 15 分	御殿場IC 付近 → 大井松田IC 付近	足柄SA、鮎沢PA
	8/14 水	E20 中央自動車道	こぼとけ小仏TN付近	39.6	12:00~24:00	17時	25km	約 1 時間 40 分	約 20 分	約 1 時間 20 分	大月IC 付近 → 八王子JCT 付近	談合坂SA、藤野PA
	8/14 水	E19 長野自動車道	こみどり湖PA付近	7.9	14:00~20:00	15時	10km	約 30 分	約 10 分	約 20 分	松本IC 付近 → 岡谷IC 付近	みどり湖PA
	8/14 水	C4 首都圏中央連絡自動車道	うしくあみ牛久阿見IC付近	163.9	16:00~20:00	18時	10km	約 25 分	約 10 分	約 15 分	稲敷IC 付近 → つくば牛久IC 付近	江戸崎PA
	8/14 水	C4 首都圏中央連絡自動車道	はちおうじ八王子JCT付近	38.1	6:00~14:00	7時	10km	約 30 分	約 10 分	約 20 分	日の出IC 付近 → 八王子JCT 付近	—
	8/15 木	E4 東北自動車道	はにゅう羽生PA付近	42.9	15:00~20:00	17時	20km	約 40 分	約 15 分	約 25 分	栃木IC 付近 → 羽生IC 付近	佐野SA、羽生PA
	8/15 木	E4 東北自動車道	かみかわち上河内SA付近	114.7	12:00~23:00	16時	15km	約 40 分	約 10 分	約 30 分	西那須野塩原IC 付近 → 宇都宮IC 付近	矢板北PA、上河内SA
	8/15 木	E4 東北自動車道	にしなすのしおばら西那須野塩原IC付近	139.1	11:00~21:00	16時	25km	約 1 時間 0 分	約 15 分	約 45 分	白河IC 付近 → 西那須野塩原IC 付近	那須高原SA、黒磯PA
	8/15 木	E6 常磐自動車道	もりや守谷SA付近	16.4	16:00~20:00	18時	10km	約 20 分	約 10 分	約 10 分	谷田部IC 付近 → 柏IC 付近	守谷SA
	8/15 木	E6 常磐自動車道	なか那珂IC付近	89.6	15:00~20:00	17時	10km	約 25 分	約 10 分	約 15 分	日立南太田IC 付近 → 水戸IC 付近	東海PA、田野PA
	8/15 木	E6 常磐自動車道	ひたちちゅうおう日立中央IC付近	115.0	14:00~21:00	17時	20km	約 50 分	約 15 分	約 35 分	高萩IC 付近 → 日立南太田IC 付近	日立中央PA
	8/15 木	E17 関越自動車道	たかさか高坂SA付近	34.6	13:00~22:00	17時	35km	約 1 時間 10 分	約 25 分	約 45 分	本庄児玉IC 付近 → 鶴ヶ島IC 付近	寄居PA、嵐山PA、高坂SA
	8/15 木	E17 関越自動車道	こまよせ駒寄PA付近	95.7	13:00~20:00	16時	15km	約 45 分	約 15 分	約 30 分	赤城IC 付近 → 前橋IC 付近	赤城PA、駒寄PA
	8/15 木	E18 上信越自動車道	かんら甘楽PA付近	14.0	14:00~20:00	17時	20km	約 50 分	約 15 分	約 35 分	松井田妙義IC 付近 → 吉井IC 付近	甘楽PA
	8/15 木	CA 東京湾アクアライン	うみ海ほたるPA付近	7.5	14:00~22:00	16時	15km	約 45 分	約 15 分	約 30 分	木更津JCT 付近 → 川崎浮島JCT 付近	海ほたるPA
	8/15 木	E1 東名高速道路	やまと大和TN付近	25.0	13:00~23:00	17時	25km	約 1 時間 0 分	約 15 分	約 45 分	秦野中井IC 付近 → 横浜町田IC 付近	海老名SA
	8/15 木	E1 東名高速道路	つむらの都夫良野TN付近	70.0	15:00~21:00	16時	10km	約 25 分	約 10 分	約 15 分	御殿場IC 付近 → 大井松田IC 付近	足柄SA、鮎沢PA
	8/15 木	E20 中央自動車道	こぼとけ小仏TN付近	39.6	13:00~22:00	16時	20km	約 1 時間 20 分	約 15 分	約 1 時間 5 分	大月IC 付近 → 八王子JCT 付近	談合坂SA、藤野PA
	8/15 木	E19 長野自動車道	こみどり湖PA付近	7.9	14:00~20:00	15時	10km	約 30 分	約 10 分	約 20 分	松本IC 付近 → 岡谷IC 付近	みどり湖PA
	8/15 木	C4 首都圏中央連絡自動車道	うしくあみ牛久阿見IC付近	163.9	16:00~20:00	18時	10km	約 25 分	約 10 分	約 15 分	稲敷IC 付近 → つくば牛久IC 付近	江戸崎PA
8/15 木	C4 首都圏中央連絡自動車道	はちおうじ八王子JCT付近	38.1	7:00~13:00	8時	10km	約 30 分	約 10 分	約 20 分	日の出IC 付近 → 八王子JCT 付近	—	
8/16 金	E4 東北自動車道	かぞ加須IC付近	33.4	15:00~20:00	17時	20km	約 40 分	約 15 分	約 25 分	佐野藤岡IC 付近 → 加須IC 付近	羽生PA	
8/16 金	E4 東北自動車道	かみかわち上河内SA付近	114.7	14:00~22:00	17時	15km	約 40 分	約 10 分	約 30 分	西那須野塩原IC 付近 → 宇都宮IC 付近	矢板北PA、上河内SA	
8/16 金	E4 東北自動車道	にしなすのしおばら西那須野塩原IC付近	139.1	14:00~21:00	17時	20km	約 50 分	約 15 分	約 35 分	白河IC 付近 → 西那須野塩原IC 付近	那須高原SA、黒磯PA	

【別紙-1】 関東甲信地方・静岡県内の高速道路等における主な渋滞(ピーク渋滞長10km以上)

凡例 IC:インターチェンジ JCT:ジャンクション SA:サービスエリア PA:パーキングエリア BS:バスストップ TN:トンネル  
 日またがりの渋滞

方面	ピーク時の月・日・曜日	道路名	渋滞の先頭	KP	時間帯	ピーク時間	ピーク時の渋滞長	通過所要時間			ピーク渋滞時概略渋滞区間(末尾→先頭)	渋滞発生区間に含まれる休憩施設名※
								ピーク渋滞時①	通常時②	増加①-②		
上り・内回り・西行き方面	8/16 金	C3 東京外環自動車道	かわぐちひがし川口東IC付近	19.7	16:00~20:00	18時	10km	約 30分	約 10分	約 20分	三郷中央IC 付近 → 川口東IC 付近	—
	8/16 金	E17 関越自動車道	たかさか高坂SA付近	34.6	14:00~21:00	18時	30km	約 1時間 0分	約 20分	約 40分	本庄児玉IC 付近 → 鶴ヶ島IC 付近	寄居PA、嵐山PA、高坂SA
	8/16 金	E18 上信越自動車道	とみおか富岡IC付近	21.0	16:00~20:00	18時	10km	約 25分	約 10分	約 15分	松井田妙義IC 付近 → 富岡IC 付近	—
	8/16 金	CA 東京湾アクアライン	うみ海ほたるPA付近	7.5	15:00~20:00	17時	10km	約 30分	約 10分	約 20分	袖ヶ浦IC 付近 → 川崎浮島JCT 付近	海ほたるPA
	8/16 金	E1 東名高速道路	やまと大和TN付近	25.0	13:00~23:00	16時	30km	約 1時間 10分	約 20分	約 50分	大井松田IC 付近 → 横浜町田IC 付近	中井PA、海老名SA
	8/16 金	E1 東名高速道路	つぶらの都夫良野TN付近	70.0	15:00~21:00	16時	10km	約 25分	約 10分	約 15分	御殿場IC 付近 → 大井松田IC 付近	足柄SA、鮎沢PA
	8/16 金	E20 中央自動車道	こぼとけ小仏TN付近	39.6	12:00~24:00	17時	20km	約 1時間 20分	約 15分	約 1時間 5分	大月IC 付近 → 八王子JCT 付近	談合坂SA、藤野PA
	8/16 金	E19 長野自動車道	みどり湖PA付近	7.9	15:00~19:00	16時	10km	約 30分	約 10分	約 20分	松本IC 付近 → 岡谷IC 付近	みどり湖PA
	8/16 金	C4 首都圏中央連絡自動車道	はちおうじ八王子JCT付近	38.1	7:00~12:00	8時	10km	約 30分	約 10分	約 20分	日の出IC 付近 → 八王子JCT 付近	—
	8/17 土	E4 東北自動車道	はにゅう羽生PA付近	42.9	15:00~20:00	17時	15km	約 30分	約 10分	約 20分	岩舟JCT 付近 → 羽生IC 付近	佐野SA、羽生PA
	8/17 土	E4 東北自動車道	かみかわち上河内SA付近	114.7	14:00~21:00	16時	15km	約 40分	約 10分	約 30分	西那須野塩原IC 付近 → 宇都宮IC 付近	矢板北PA、上河内SA
	8/17 土	E4 東北自動車道	にしなすのしおばら西那須野塩原IC付近	139.1	14:00~21:00	16時	15km	約 40分	約 10分	約 30分	白河IC 付近 → 西那須野塩原IC 付近	那須高原SA、黒磯PA
	8/17 土	E17 関越自動車道	たかさか高坂SA付近	34.6	15:00~21:00	18時	25km	約 50分	約 15分	約 35分	本庄児玉IC 付近 → 鶴ヶ島IC 付近	寄居PA、嵐山PA、高坂SA
	8/17 土	E14 京葉道路	はなわ花輪IC付近	10.4	15:00~21:00	18時	10km	約 30分	約 10分	約 20分	宮野木JCT 付近 → 船橋IC 付近	幕張PA
	8/17 土	CA 東京湾アクアライン	うみ海ほたるPA付近	7.5	15:00~21:00	17時	10km	約 30分	約 10分	約 20分	袖ヶ浦IC 付近 → 川崎浮島JCT 付近	海ほたるPA
	8/17 土	E1 東名高速道路	やまと大和TN付近	25.0	13:00~23:00	17時	35km	約 1時間 25分	約 20分	約 1時間 5分	御殿場IC 付近 → 横浜町田IC 付近	足柄SA、鮎沢PA、海老名SA
	8/17 土	E1 東名高速道路	つぶらの都夫良野TN付近	70.0	15:00~21:00	16時	10km	約 25分	約 10分	約 15分	御殿場IC 付近 → 大井松田IC 付近	足柄SA、鮎沢PA
	8/17 土	E20 中央自動車道	みたか三鷹BS付近	3.4	15:00~20:00	16時	10km	約 25分	約 10分	約 15分	国立府中IC 付近 → 高井戸IC 付近	—
	8/17 土	E20 中央自動車道	こぼとけ小仏TN付近	39.6	14:00~24:00	17時	20km	約 1時間 20分	約 15分	約 1時間 5分	大月IC 付近 → 八王子JCT 付近	談合坂SA、藤野PA
	8/17 土	C4 首都圏中央連絡自動車道	はちおうじ八王子JCT付近	38.1	6:00~14:00	7時	10km	約 30分	約 10分	約 20分	日の出IC 付近 → 八王子JCT 付近	—
	8/18 日	E4 東北自動車道	はにゅう羽生PA付近	42.9	15:00~20:00	17時	15km	約 30分	約 10分	約 20分	岩舟JCT 付近 → 羽生IC 付近	佐野SA、羽生PA
	8/18 日	E4 東北自動車道	かみかわち上河内SA付近	114.7	15:00~21:00	17時	15km	約 40分	約 10分	約 30分	西那須野塩原IC 付近 → 宇都宮IC 付近	矢板北PA、上河内SA
	8/18 日	E4 東北自動車道	にしなすのしおばら西那須野塩原IC付近	139.1	15:00~20:00	17時	10km	約 25分	約 10分	約 15分	那須IC 付近 → 西那須野塩原IC 付近	黒磯PA
	8/18 日	E51 東関東自動車道	わんがんいちかわ湾岸市川IC付近	1.0	16:00~20:00	18時	10km	約 20分	約 10分	約 10分	湾岸千葉IC 付近 → 湾岸市川IC 付近	湾岸幕張PA
	8/18 日	E17 関越自動車道	たかさか高坂SA付近	34.6	14:00~22:00	17時	30km	約 1時間 0分	約 20分	約 40分	本庄児玉IC 付近 → 鶴ヶ島IC 付近	寄居PA、嵐山PA、高坂SA
	8/18 日	E18 上信越自動車道	かんら甘楽PA付近	14.0	15:00~20:00	17時	15km	約 40分	約 15分	約 25分	松井田妙義IC 付近 → 吉井IC 付近	甘楽PA
	8/18 日	E14 京葉道路	はなわ花輪IC付近	10.4	14:00~20:00	17時	10km	約 30分	約 10分	約 20分	宮野木JCT 付近 → 船橋IC 付近	幕張PA
	8/18 日	CA 東京湾アクアライン	うみ海ほたるPA付近	7.5	14:00~21:00	16時	15km	約 45分	約 15分	約 30分	木更津JCT 付近 → 川崎浮島JCT 付近	海ほたるPA
	8/18 日	E1 東名高速道路	やまと大和TN付近	25.0	13:00~23:00	16時	30km	約 1時間 10分	約 20分	約 50分	大井松田IC 付近 → 横浜町田IC 付近	中井PA、海老名SA
	8/18 日	E1 東名高速道路	つぶらの都夫良野TN付近	70.0	15:00~21:00	16時	10km	約 25分	約 10分	約 15分	御殿場IC 付近 → 大井松田IC 付近	足柄SA、鮎沢PA
	8/18 日	E20 中央自動車道	くにたあちゆつ国立府中IC付近	15.1	16:00~21:00	17時	10km	約 25分	約 10分	約 15分	八王子IC 付近 → 稲城IC 付近	石川PA
	8/18 日	E20 中央自動車道	こぼとけ小仏TN付近	39.6	10:00~23:00	16時	25km	約 1時間 40分	約 20分	約 1時間 20分	大月IC 付近 → 八王子JCT 付近	談合坂SA、藤野PA
8/18 日	C4 首都圏中央連絡自動車道	はちおうじ八王子JCT付近	38.1	7:00~12:00	8時	10km	約 30分	約 10分	約 20分	日の出IC 付近 → 八王子JCT 付近	—	

※C3東京外環自動車道においては、高谷JCTに向かう方向(時計回り)を「外回り方面」、大泉JCTに向かう方向(反時計回り)を「内回り方面」としています。

※路線番号(高速道路ナンバリング)が複数振られている路線については、渋滞が発生する区間の路線番号を記載しています。

※C4首都圏中央連絡自動車道においては、大泉JCTに向かう方向(時計回り)を「外回り方面」、茅ヶ崎JCTに向かう方向(反時計回り)を「内回り方面」としています。

※事故や天候の影響などで実際の渋滞状況が予測と異なることがあります。

※E50北関東自動車道においては、水戸南ICに向かう方向を「東行き方面」、高崎JCTに向かう方向を「西行き方面」としています。

※渋滞発生区間に含まれる休憩施設については、本線部の混雑に合わせて休憩施設も混雑すると思われるので、参考にいただき、快適な旅行計画にお役立てください。