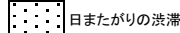


【別紙－1】関東甲信地方・静岡県内の高速道路等における主な渋滞（ピーク渋滞長10km以上）

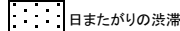
凡例 IC:インターチェンジ JCT:ジャンクション SA:サービスエリア PA:パーキングエリア BS:バスストップ TN:トンネル



方面	ピーク時の月・日・曜日	道路名	渋滞の先頭	KP	時間帯	ピーク時間	ピーク時の渋滞長	通過所要時間			ピーク渋滞時概略渋滞区間(末尾→先頭)		渋滞発生区間に含まれる休憩施設名*
								ピーク渋滞時①	通常時②	増加①→②			
下り・外回り・東行き方面	4/26 金	C3 東京外環自動車道	かわくちみしがし 川口東IC付近	20.0	6:00～11:00	8時	10km	約 30 分	約 10 分	約 20 分	戸田東IC 付近 → 草加IC 付近	—	
	4/27 土	E4 東北自動車道	久喜IC付近	25.5	6:00～11:00	8時	10km	約 20 分	約 10 分	約 10 分	岩槻IC 付近 → 久喜IC 付近	蓮田SA	
	4/27 土	C3 東京外環自動車道	川口東IC付近	20.0	6:00～11:00	8時	10km	約 30 分	約 10 分	約 20 分	戸田東IC 付近 → 草加IC 付近	—	
	4/27 土	E17 関越自動車道	高坂SA付近	32.4	6:00～12:00	8時	15km	約 30 分	約 10 分	約 20 分	所沢IC 付近 → 東松山IC 付近	三芳PA、高坂SA	
	4/27 土	E1 東名高速道路	大和TN付近	26.8	5:00～14:00	6時	15km	約 35 分	約 10 分	約 25 分	東名川崎IC 付近 → 海老名JCT 付近	海老名SA、港北PA	
	4/27 土	E20 中央自動車道	相模湖IC付近	45.3	5:00～16:00	6時	40km	約 2 時間 0 分	約 30 分	約 1 時間 30 分	高井戸IC 付近 → 相模湖IC 付近	石川PA	
	4/27 土	E20 中央自動車道	双葉JCT付近	122.2	8:00～12:00	9時	10km	約 20 分	約 10 分	約 10 分	甲府南IC 付近 → 韮崎IC 付近	双葉SA	
	4/27 土	C4 首都圏中央連絡自動車道	八王子JCT付近	38.1	5:00～16:00	7時	15km	約 45 分	約 15 分	約 30 分	相模原愛川IC 付近 → 八王子JCT 付近	—	
	4/28 日	E4 東北自動車道	久喜IC付近	25.5	6:00～13:00	8時	20km	約 40 分	約 15 分	約 25 分	浦和IC 付近 → 久喜IC 付近	蓮田SA	
	4/28 日	E4 東北自動車道	羽生PA付近	42.9	7:00～13:00	9時	10km	約 20 分	約 10 分	約 10 分	久喜IC 付近 → 館林IC 付近	羽生PA	
	4/28 日	E6 常磐自動車道	友部JCT付近	73.8	7:00～13:00	10時	15km	約 30 分	約 10 分	約 20 分	千代田石岡IC 付近 → 友部JCT 付近	美野里PA、友部SA	
	4/28 日	E6 常磐自動車道	守谷SA付近	15.0	6:00～12:00	7時	15km	約 30 分	約 10 分	約 20 分	三郷JCT 付近 → 谷和原IC 付近	守谷SA	
	4/28 日	E6 常磐自動車道	土浦北IC付近	46.6	7:00～11:00	9時	10km	約 20 分	約 10 分	約 10 分	つくばJCT 付近 → 土浦北IC 付近	谷田部東PA	
	4/28 日	E17 関越自動車道	高坂SA付近	32.4	6:00～13:00	8時	20km	約 40 分	約 15 分	約 25 分	所沢IC 付近 → 東松山IC 付近	三芳PA、高坂SA	
	4/28 日	E14 京葉道路	貝塚IC付近	27.0	6:00～13:00	9時	10km	約 30 分	約 10 分	約 20 分	幕張IC 付近 → 貝塚IC 付近	幕張PA	
	4/28 日	E1 東名高速道路	大和TN付近	26.8	5:00～14:00	6時	15km	約 35 分	約 10 分	約 25 分	東名川崎IC 付近 → 海老名JCT 付近	海老名SA、港北PA	
	4/28 日	E20 中央自動車道	相模湖IC付近	45.3	5:00～17:00	6時	40km	約 2 時間 0 分	約 30 分	約 1 時間 30 分	高井戸IC 付近 → 相模湖IC 付近	石川PA	
	4/28 日	E20 中央自動車道	双葉JCT付近	122.2	8:00～12:00	9時	10km	約 20 分	約 10 分	約 10 分	甲府南IC 付近 → 韮崎IC 付近	双葉SA	
	4/28 日	C4 首都圏中央連絡自動車道	八王子JCT付近	38.1	5:00～17:00	7時	15km	約 45 分	約 15 分	約 30 分	相模原愛川IC 付近 → 八王子JCT 付近	—	
	4/29 月	E4 東北自動車道	羽生PA付近	42.9	8:00～12:00	10時	10km	約 20 分	約 10 分	約 10 分	久喜IC 付近 → 館林IC 付近	羽生PA	
	4/29 月	E17 関越自動車道	高坂SA付近	32.4	7:00～11:00	9時	10km	約 20 分	約 10 分	約 10 分	川越IC 付近 → 東松山IC 付近	高坂SA	
	4/29 月	E1 東名高速道路	大和TN付近	26.8	5:00～14:00	6時	15km	約 35 分	約 10 分	約 25 分	東名川崎IC 付近 → 海老名JCT 付近	海老名SA、港北PA	
	4/29 月	E20 中央自動車道	国立府中IC付近	20.7	6:00～15:00	7時	15km	約 45 分	約 15 分	約 30 分	高井戸IC 付近 → 八王子IC 付近	石川PA	
	4/29 月	E20 中央自動車道	相模湖IC付近	45.3	6:00～15:00	7時	10km	約 30 分	約 10 分	約 20 分	八王子IC 付近 → 相模湖IC 付近	—	
	4/29 月	C4 首都圏中央連絡自動車道	八王子JCT付近	38.1	6:00～15:00	7時	10km	約 30 分	約 10 分	約 20 分	相模原愛川IC 付近 → 八王子JCT 付近	—	
	4/30 火	E4 東北自動車道	羽生PA付近	42.9	8:00～12:00	10時	10km	約 20 分	約 10 分	約 10 分	久喜IC 付近 → 館林IC 付近	羽生PA	
	4/30 火	E17 関越自動車道	高坂SA付近	32.4	7:00～11:00	9時	10km	約 20 分	約 10 分	約 10 分	川越IC 付近 → 東松山IC 付近	高坂SA	
	4/30 火	E1 東名高速道路	大和TN付近	26.8	9:00～14:00	11時	15km	約 35 分	約 10 分	約 25 分	東名川崎IC 付近 → 海老名JCT 付近	海老名SA、港北PA	
	4/30 火	E20 中央自動車道	国立府中IC付近	20.7	6:00～14:00	7時	15km	約 45 分	約 15 分	約 30 分	高井戸IC 付近 → 八王子IC 付近	石川PA	
	4/30 火	E20 中央自動車道	相模湖IC付近	45.3	6:00～14:00	7時	10km	約 30 分	約 10 分	約 20 分	八王子IC 付近 → 相模湖IC 付近	—	
	5/1 水	E4 東北自動車道	羽生PA付近	42.9	8:00～12:00	10時	10km	約 20 分	約 10 分	約 10 分	久喜IC 付近 → 館林IC 付近	羽生PA	
	5/1 水	E17 関越自動車道	高坂SA付近	32.4	7:00～11:00	9時	10km	約 20 分	約 10 分	約 10 分	川越IC 付近 → 東松山IC 付近	高坂SA	
	5/1 水	E1 東名高速道路	大和TN付近	26.8	9:00～14:00	11時	15km	約 35 分	約 10 分	約 25 分	東名川崎IC 付近 → 海老名JCT 付近	海老名SA、港北PA	
	5/1 水	E20 中央自動車道	国立府中IC付近	20.7	6:00～14:00	7時	15km	約 45 分	約 15 分	約 30 分	高井戸IC 付近 → 八王子IC 付近	石川PA	
	5/1 水	E20 中央自動車道	相模湖IC付近	45.3	6:00～14:00	7時	10km	約 30 分	約 10 分	約 20 分	八王子IC 付近 → 相模湖IC 付近	—	
	5/2 木	E4 東北自動車道	上河内SA付近	110.9	9:00～15:00	11時	15km	約 40 分	約 10 分	約 30 分	鹿沼IC 付近 → 矢板IC 付近	大谷PA、上河内SA	

【別紙-1】関東甲信地方・静岡県内の高速道路等における主な渋滞(ピーク渋滞長10km以上)

凡例 IC:インターチェンジ JCT:ジャンクション SA:サービスエリア PA:パーキングエリア BS:バスストップ TN:トンネル

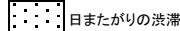


日またがりの渋滞

方面	ピーク時の月・日・曜日	道路名	渋滞の先頭	KP	時間帯	ピーク時間	ピーク時の渋滞長	通過所要時間			ピーク渋滞時概略渋滞区間(末尾→先頭)	渋滞発生区間に含まれる休憩施設名*	
								ピーク渋滞時①	通常時②	増加①→②			
下り・外回り・東行き方面	5/2 木	E4	東北自動車道	久喜IC付近	25.5	6:00~11:00	8時	20km	約 40分	約 15分	約 25分	浦和IC 付近 → 久喜IC 付近	蓮田SA
	5/2 木	E6	常磐自動車道	友部JCT付近	73.8	7:00~12:00	10時	10km	約 20分	約 10分	約 10分	千代田石岡IC 付近 → 友部JCT 付近	美野里PA、友部SA
	5/2 木	E6	常磐自動車道	守谷SA付近	15.0	6:00~12:00	7時	15km	約 30分	約 10分	約 20分	三郷JCT 付近 → 谷和原IC 付近	守谷SA
	5/2 木	E17	関越自動車道	高坂SA付近	32.4	5:00~11:00	7時	20km	約 40分	約 15分	約 25分	所沢IC 付近 → 東松山IC 付近	三芳PA、高坂SA
	5/2 木	E14	京葉道路	貝塚IC付近	27.0	6:00~13:00	8時	10km	約 30分	約 10分	約 20分	幕張IC 付近 → 貝塚IC 付近	幕張PA
	5/2 木	E1	東名高速道路	大和TN付近	26.8	9:00~14:00	10時	10km	約 25分	約 5分	約 20分	横浜青葉IC 付近 → 海老名JCT 付近	海老名SA、港北PA
	5/2 木	E1A	新東名高速道路	新清水JCT付近	106.5	15:00~20:00	17時	15km	約 35分	約 10分	約 25分	新富士IC 付近 → 新清水JCT 付近	清水PA
	5/2 木	E20	中央自動車道	国立府中IC付近	20.7	6:00~14:00	7時	15km	約 45分	約 15分	約 30分	高井戸IC 付近 → 八王子IC 付近	石川PA
	5/2 木	E20	中央自動車道	相模湖IC付近	45.3	6:00~14:00	7時	10km	約 30分	約 10分	約 20分	八王子IC 付近 → 相模湖IC 付近	-
	5/3 金	E4	東北自動車道	矢板北PA付近	131.3	9:00~15:00	11時	10km	約 25分	約 10分	約 15分	矢板IC 付近 → 西那須野塩原IC 付近	矢板北PA
	5/3 金	E4	東北自動車道	羽生PA付近	42.9	6:00~14:00	8時	40km	約 1時間 20分	約 25分	約 55分	川口JCT 付近 → 館林IC 付近	蓮田SA、羽生PA
	5/3 金	E4	東北自動車道	上河内SA付近	110.9	6:00~16:00	8時	15km	約 40分	約 10分	約 30分	鹿沼IC 付近 → 矢板IC 付近	大谷PA、上河内SA
	5/3 金	E4	東北自動車道	栃木IC付近	72.7	7:00~11:00	9時	10km	約 20分	約 10分	約 10分	岩舟JCT 付近 → 栃木IC 付近	-
	5/3 金	C3	東京外環自動車道	三郷JCT付近	29.0	6:00~12:00	8時	10km	約 40分	約 10分	約 30分	川口東IC 付近 → 三郷JCT 付近	-
	5/3 金	E6	常磐自動車道	友部JCT付近	73.8	8:00~15:00	11時	15km	約 30分	約 10分	約 20分	千代田石岡IC 付近 → 友部JCT 付近	美野里PA、友部SA
	5/3 金	E6	常磐自動車道	守谷SA付近	15.0	5:00~14:00	7時	15km	約 30分	約 10分	約 20分	三郷JCT 付近 → 谷和原IC 付近	守谷SA
	5/3 金	E6	常磐自動車道	土浦北IC付近	46.6	7:00~13:00	9時	20km	約 40分	約 15分	約 25分	谷和原IC 付近 → 土浦北IC 付近	谷田部東PA
	5/3 金	E17	関越自動車道	東松山IC付近	42.5	5:00~13:00	7時	35km	約 1時間 10分	約 25分	約 45分	大泉JCT 付近 → 嵐山小川IC 付近	三芳PA、高坂SA
	5/3 金	E17	関越自動車道	藤岡JCT付近	78.6	7:00~12:00	9時	10km	約 20分	約 10分	約 10分	花園IC 付近 → 藤岡JCT 付近	寄居PA、上里SA
	5/3 金	E18	上信越自動車道	甘楽PA付近	16.1	7:00~13:00	10時	15km	約 40分	約 15分	約 25分	藤岡JCT 付近 → 富岡IC 付近	甘楽PA
	5/3 金	E14	京葉道路	貝塚IC付近	27.0	6:00~15:00	10時	20km	約 1時間 0分	約 15分	約 45分	原木IC 付近 → 貝塚IC 付近	幕張PA
	5/3 金	E1	東名高速道路	大和TN付近	26.8	5:00~14:00	6時	15km	約 35分	約 10分	約 25分	東名川崎IC 付近 → 海老名JCT 付近	海老名SA、港北PA
	5/3 金	E1A	新東名高速道路	新清水JCT付近	106.5	15:00~20:00	17時	15km	約 35分	約 10分	約 25分	新富士IC 付近 → 新清水JCT 付近	清水PA
	5/3 金	E20	中央自動車道	国立府中IC付近	20.7	6:00~15:00	7時	15km	約 45分	約 15分	約 30分	高井戸IC 付近 → 八王子IC 付近	石川PA
	5/3 金	E20	中央自動車道	相模湖IC付近	45.3	6:00~15:00	7時	15km	約 45分	約 15分	約 30分	八王子IC 付近 → 相模湖IC 付近	-
	5/3 金	C4	首都圏中央連絡自動車道	八王子JCT付近	38.1	6:00~15:00	7時	10km	約 30分	約 10分	約 20分	相模原愛川IC 付近 → 八王子JCT 付近	-
	5/4 土	E4	東北自動車道	羽生PA付近	42.9	6:00~13:00	8時	25km	約 50分	約 15分	約 35分	岩槻IC 付近 → 館林IC 付近	蓮田SA、羽生PA
	5/4 土	E6	常磐自動車道	友部JCT付近	73.8	7:00~13:00	10時	15km	約 30分	約 10分	約 20分	千代田石岡IC 付近 → 友部JCT 付近	美野里PA、友部SA
	5/4 土	E6	常磐自動車道	柏IC付近	10.8	6:00~12:00	7時	10km	約 25分	約 10分	約 15分	三郷JCT 付近 → 柏IC 付近	-
	5/4 土	E6	常磐自動車道	土浦北IC付近	46.6	7:00~12:00	9時	15km	約 30分	約 10分	約 20分	谷田部IC 付近 → 土浦北IC 付近	谷田部東PA
	5/4 土	E17	関越自動車道	高坂SA付近	32.4	6:00~13:00	8時	20km	約 40分	約 15分	約 25分	所沢IC 付近 → 東松山IC 付近	三芳PA、高坂SA
	5/4 土	E14	京葉道路	貝塚IC付近	27.0	7:00~15:00	10時	20km	約 1時間 0分	約 15分	約 45分	原木IC 付近 → 貝塚IC 付近	幕張PA
	5/4 土	E1	東名高速道路	大和TN付近	26.8	5:00~14:00	6時	15km	約 35分	約 10分	約 25分	東名川崎IC 付近 → 海老名JCT 付近	海老名SA、港北PA
	5/4 土	E1A	新東名高速道路	新清水JCT付近	106.5	15:00~22:00	16時	10km	約 25分	約 5分	約 20分	新富士IC 付近 → 新清水JCT 付近	清水PA
	5/4 土	E20	中央自動車道	国立府中IC付近	20.7	6:00~14:00	7時	15km	約 45分	約 15分	約 30分	高井戸IC 付近 → 八王子IC 付近	石川PA
	5/4 土	E20	中央自動車道	相模湖IC付近	45.3	6:00~14:00	7時	10km	約 30分	約 10分	約 20分	八王子IC 付近 → 相模湖IC 付近	-

【別紙－１】関東甲信地方・静岡県内の高速道路等における主な渋滞（ピーク渋滞長10km以上）

凡例 IC:インターチェンジ JCT:ジャンクション SA:サービスエリア PA:パーキングエリア BS:バスストップ TN:トンネル

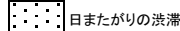


日またがりの渋滞

方面	ピーク時の月・日・曜日	道路名	渋滞の先頭	KP	時間帯	ピーク時間	ピーク時の渋滞長	通過所要時間			ピーク渋滞時概略渋滞区間(末尾→先頭)	渋滞発生区間に含まれる休憩施設名*
								ピーク渋滞時①	通常時②	増加①→②		
下り・外回り・東行き方面	5/4 土	C4 首都圏中央連絡自動車道	八王子JCT付近	38.1	6:00～14:00	7時	10km	約 30 分	約 10 分	約 20 分	相模原愛川IC 付近 → 八王子JCT 付近	—
	5/5 日	E1 東名高速道路	大和TN付近	26.8	6:00～14:00	8時	15km	約 35 分	約 10 分	約 25 分	東名川崎IC 付近 → 海老名JCT 付近	海老名SA、港北PA
	5/5 日	E1 東名高速道路	富士川SA付近	126.0	15:00～21:00	16時	10km	約 25 分	約 5 分	約 20 分	沼津IC 付近 → 清水JCT 付近	養鷹PA、富士川SA、由比PA
	5/5 日	E1A 新東名高速道路	新清水JCT付近	106.5	15:00～22:00	17時	15km	約 35 分	約 10 分	約 25 分	新富士IC 付近 → 新清水JCT 付近	清水PA
	5/5 日	E20 中央自動車道	国立府中IC付近	20.7	7:00～12:00	8時	10km	約 30 分	約 10 分	約 20 分	稲城IC 付近 → 八王子IC 付近	石川PA
5/5 日	E20 中央自動車道	相模湖IC付近	45.3	6:00～12:00	7時	10km	約 30 分	約 10 分	約 20 分	八王子IC 付近 → 相模湖IC 付近	—	
上り・内回り・西行き方面	4/26 金	C3 東京外環自動車道	川口東IC付近	19.7	15:00～21:00	17時	10km	約 30 分	約 10 分	約 20 分	三郷中央IC 付近 → 川口東IC 付近	—
	4/26 金	C3 東京外環自動車道	川口東IC付近	19.7	6:00～10:00	8時	10km	約 30 分	約 10 分	約 20 分	三郷中央IC 付近 → 川口東IC 付近	—
	4/26 金	E1 東名高速道路	東京IC付近	0.0	5:00～11:00	7時	10km	約 40 分	約 5 分	約 35 分	横浜青葉IC 付近 → 東京IC 付近	—
	4/26 金	E20 中央自動車道	高井戸IC付近	0.8	6:00～12:00	7時	15km	約 40 分	約 15 分	約 25 分	国立府中IC 付近 → 高井戸IC 付近	—
	4/27 土	C3 東京外環自動車道	川口東IC付近	19.7	16:00～20:00	18時	10km	約 30 分	約 10 分	約 20 分	三郷中央IC 付近 → 川口東IC 付近	—
	4/27 土	C3 東京外環自動車道	川口東IC付近	19.7	6:00～11:00	8時	10km	約 30 分	約 10 分	約 20 分	三郷中央IC 付近 → 川口東IC 付近	—
	4/27 土	E1 東名高速道路	東京IC付近	0.0	5:00～13:00	6時	10km	約 40 分	約 5 分	約 35 分	横浜青葉IC 付近 → 東京IC 付近	—
	4/27 土	E1 東名高速道路	大和TN付近	25.0	15:00～21:00	16時	10km	約 25 分	約 5 分	約 20 分	厚木IC 付近 → 横浜町田IC 付近	海老名SA
	4/27 土	E20 中央自動車道	高井戸IC付近	0.8	6:00～9:00	7時	10km	約 25 分	約 10 分	約 15 分	国立府中IC 付近 → 高井戸IC 付近	—
	4/27 土	C4 首都圏中央連絡自動車道	八王子JCT付近	38.1	5:00～16:00	7時	15km	約 45 分	約 15 分	約 30 分	青梅IC 付近 → 八王子JCT 付近	—
	4/28 日	E4 東北自動車道	羽生PA付近	42.9	16:00～21:00	18時	20km	約 40 分	約 15 分	約 25 分	栃木IC 付近 → 羽生IC 付近	佐野SA、羽生PA
	4/28 日	E51 東関東自動車道	湾岸市川IC付近	1.0	16:00～21:00	18時	10km	約 20 分	約 10 分	約 10 分	湾岸千葉IC 付近 → 湾岸市川IC 付近	湾岸幕張PA
	4/28 日	E6 常磐自動車道	守谷SA付近	16.4	16:00～20:00	18時	10km	約 20 分	約 10 分	約 10 分	谷田部IC 付近 → 柏IC 付近	守谷SA
	4/28 日	E50 北関東自動車道	友部JCT付近	166.1	15:00～20:00	17時	10km	約 30 分	約 10 分	約 20 分	茨城町東IC 付近 → 友部JCT 付近	—
	4/28 日	E17 関越自動車道	高坂SA付近	34.6	15:00～21:00	18時	20km	約 40 分	約 15 分	約 25 分	花園IC 付近 → 鶴ヶ島IC 付近	嵐山PA、高坂SA
	4/28 日	E14 京葉道路	穴川IC付近	24.7	15:00～21:00	17時	10km	約 30 分	約 10 分	約 20 分	市原IC 付近 → 穴川IC 付近	—
	4/28 日	E14 京葉道路	花輪IC付近	10.4	15:00～22:00	18時	10km	約 30 分	約 10 分	約 20 分	宮野木JCT 付近 → 船橋IC 付近	幕張PA
	4/28 日	E16 横浜横須賀道路	朝比奈IC付近	15.0	15:00～20:00	17時	10km	約 25 分	約 10 分	約 15 分	衣笠IC 付近 → 朝比奈IC 付近	横須賀PA
	4/28 日	CA 東京湾アクアライン	海ほたるPA付近	7.5	14:00～23:00	16時	15km	約 45 分	約 15 分	約 30 分	木更津JCT 付近 → 川崎浮島JCT 付近	海ほたるPA
	4/28 日	E1 東名高速道路	大和TN付近	25.0	15:00～21:00	16時	10km	約 25 分	約 5 分	約 20 分	厚木IC 付近 → 横浜町田IC 付近	海老名SA
	4/28 日	E20 中央自動車道	小仏TN付近	39.6	15:00～23:00	17時	20km	約 1 時間 20 分	約 15 分	約 1 時間 5 分	大月IC 付近 → 八王子JCT 付近	談合坂SA、藤野PA
	4/28 日	E19 中央自動車道	岡谷JCT付近	181.9	9:00～13:00	10時	10km	約 30 分	約 10 分	約 20 分	伊北IC 付近 → 岡谷JCT 付近	辰野PA
	4/28 日	C4 首都圏中央連絡自動車道	八王子JCT付近	38.1	5:00～17:00	7時	15km	約 45 分	約 15 分	約 30 分	青梅IC 付近 → 八王子JCT 付近	—
	4/29 月	E4 東北自動車道	上河内SA付近	114.7	14:00～19:00	16時	15km	約 40 分	約 10 分	約 30 分	西部須野塩原IC 付近 → 宇都宮IC 付近	矢板北PA、上河内SA
	4/29 月	E4 東北自動車道	加須IC付近	33.4	15:00～21:00	17時	30km	約 1 時間 0 分	約 20 分	約 40 分	栃木IC 付近 → 加須IC 付近	佐野SA、羽生PA
	4/29 月	E6 常磐自動車道	千代田石岡IC付近	52.3	15:00～20:00	17時	15km	約 30 分	約 10 分	約 20 分	岩間IC 付近 → 土浦北IC 付近	美野里PA、千代田PA
	4/29 月	E6 常磐自動車道	守谷SA付近	16.4	16:00～20:00	18時	10km	約 20 分	約 10 分	約 10 分	谷田部IC 付近 → 柏IC 付近	守谷SA
	4/29 月	E50 北関東自動車道	友部JCT付近	166.1	15:00～19:00	17時	10km	約 30 分	約 10 分	約 20 分	茨城町東IC 付近 → 友部JCT 付近	—
	4/29 月	E17 関越自動車道	高坂SA付近	34.6	14:00～21:00	17時	30km	約 1 時間 0 分	約 20 分	約 40 分	本庄児玉IC 付近 → 鶴ヶ島IC 付近	寄居PA、嵐山PA、高坂SA
	4/29 月	E18 上信越自動車道	富岡IC付近	21.0	15:00～19:00	17時	10km	約 25 分	約 10 分	約 15 分	松井田妙義IC 付近 → 富岡IC 付近	—


【別紙－１】関東甲信地方・静岡県内の高速道路等における主な渋滞（ピーク渋滞長10km以上）

凡例 IC:インターチェンジ JCT:ジャンクション SA:サービスエリア PA:パーキングエリア BS:バスストップ TN:トンネル



方面	ピーク時の月・日・曜日	道路名	渋滞の先頭	KP	時間帯	ピーク時間	ピーク時の渋滞長	通過所要時間			ピーク渋滞時概略渋滞区間(末尾→先頭)	渋滞発生区間に含まれる休憩施設名*	
								ピーク渋滞時①	通常時②	増加①→②			
上り・内回り・西行き方面	4/29月	E14	京葉道路	あながわ 穴川IC付近	24.7	14:00～20:00	16時	10km	約 30分	約 10分	約 20分	市原IC 付近 → 穴川IC 付近	—
	4/29月	E16	横浜横須賀道路	あまひな 朝比奈IC付近	15.0	15:00～20:00	17時	10km	約 25分	約 10分	約 15分	衣笠IC 付近 → 朝比奈IC 付近	横須賀PA
	4/29月	CA	東京湾アクアライン	うみ 海ほたるPA付近	7.5	13:00～22:00	15時	15km	約 45分	約 15分	約 30分	木更津JCT 付近 → 川崎浮島JCT 付近	海ほたるPA
	4/29月	E1	東名高速道路	やまと 大和TN付近	25.0	15:00～21:00	17時	15km	約 35分	約 10分	約 25分	伊勢原JCT 付近 → 横浜町田IC 付近	海老名SA
	4/29月	E20	中央自動車道	くにならふちほう 国立府中IC付近	15.1	15:00～20:00	16時	10km	約 25分	約 10分	約 15分	八王子IC 付近 → 稲城IC 付近	石川PA
	4/29月	E20	中央自動車道	こぼとけ 小仏TN付近	39.6	13:00～22:00	15時	20km	約 1時間 20分	約 15分	約 1時間 5分	大月IC 付近 → 八王子JCT 付近	談合坂SA、藤野PA
	4/29月	C4	首都圏中央連絡自動車道	はちおうじ 八王子JCT付近	38.1	6:00～15:00	7時	10km	約 30分	約 10分	約 20分	日の出IC 付近 → 八王子JCT 付近	—
	4/30火	E4	東北自動車道	はにゅう 羽生PA付近	42.9	16:00～20:00	18時	10km	約 20分	約 10分	約 10分	佐野藤岡IC 付近 → 羽生IC 付近	羽生PA
	4/30火	E17	関越自動車道	たかさか 高坂SA付近	34.6	16:00～20:00	18時	10km	約 20分	約 10分	約 10分	嵐山小川IC 付近 → 鶴ヶ島IC 付近	高坂SA
	4/30火	CA	東京湾アクアライン	うみ 海ほたるPA付近	7.5	15:00～19:00	17時	10km	約 30分	約 10分	約 20分	袖ヶ浦IC 付近 → 川崎浮島JCT 付近	海ほたるPA
	4/30火	E1	東名高速道路	やまと 大和TN付近	25.0	15:00～21:00	17時	15km	約 35分	約 10分	約 25分	伊勢原JCT 付近 → 横浜町田IC 付近	海老名SA
	4/30火	E20	中央自動車道	たかいど 高井戸IC付近	0.8	6:00～9:00	7時	10km	約 25分	約 10分	約 15分	国立府中IC 付近 → 高井戸IC 付近	—
	4/30火	E20	中央自動車道	くにならふちほう 国立府中IC付近	15.1	15:00～21:00	16時	10km	約 25分	約 10分	約 15分	八王子IC 付近 → 稲城IC 付近	石川PA
	4/30火	E20	中央自動車道	こぼとけ 小仏TN付近	39.6	14:00～22:00	16時	20km	約 1時間 20分	約 15分	約 1時間 5分	大月IC 付近 → 八王子JCT 付近	談合坂SA、藤野PA
	5/1水	E4	東北自動車道	はにゅう 羽生PA付近	42.9	16:00～20:00	18時	10km	約 20分	約 10分	約 10分	佐野藤岡IC 付近 → 羽生IC 付近	羽生PA
	5/1水	E17	関越自動車道	たかさか 高坂SA付近	34.6	16:00～20:00	18時	10km	約 20分	約 10分	約 10分	嵐山小川IC 付近 → 鶴ヶ島IC 付近	高坂SA
	5/1水	CA	東京湾アクアライン	うみ 海ほたるPA付近	7.5	15:00～20:00	17時	10km	約 30分	約 10分	約 20分	袖ヶ浦IC 付近 → 川崎浮島JCT 付近	海ほたるPA
	5/1水	E1	東名高速道路	やまと 大和TN付近	25.0	15:00～21:00	17時	15km	約 35分	約 10分	約 25分	伊勢原JCT 付近 → 横浜町田IC 付近	海老名SA
	5/1水	E20	中央自動車道	たかいど 高井戸IC付近	0.8	6:00～9:00	7時	10km	約 25分	約 10分	約 15分	国立府中IC 付近 → 高井戸IC 付近	—
	5/1水	E20	中央自動車道	くにならふちほう 国立府中IC付近	15.1	15:00～21:00	16時	10km	約 25分	約 10分	約 15分	八王子IC 付近 → 稲城IC 付近	石川PA
	5/1水	E20	中央自動車道	こぼとけ 小仏TN付近	39.6	14:00～22:00	16時	20km	約 1時間 20分	約 15分	約 1時間 5分	大月IC 付近 → 八王子JCT 付近	談合坂SA、藤野PA
	5/2木	E4	東北自動車道	はにゅう 羽生PA付近	42.9	16:00～20:00	18時	15km	約 30分	約 10分	約 20分	岩舟JCT 付近 → 羽生IC 付近	佐野SA、羽生PA
	5/2木	E17	関越自動車道	たかさか 高坂SA付近	34.6	16:00～20:00	18時	15km	約 30分	約 10分	約 20分	花園IC 付近 → 鶴ヶ島IC 付近	嵐山PA、高坂SA
	5/2木	E14	京葉道路	あながわ 穴川IC付近	24.7	15:00～20:00	17時	10km	約 30分	約 10分	約 20分	市原IC 付近 → 穴川IC 付近	—
	5/2木	CA	東京湾アクアライン	うみ 海ほたるPA付近	7.5	15:00～20:00	17時	10km	約 30分	約 10分	約 20分	袖ヶ浦IC 付近 → 川崎浮島JCT 付近	海ほたるPA
	5/2木	E1	東名高速道路	やまと 大和TN付近	25.0	15:00～21:00	17時	15km	約 35分	約 10分	約 25分	伊勢原JCT 付近 → 横浜町田IC 付近	海老名SA
	5/2木	E20	中央自動車道	たかいど 高井戸IC付近	0.8	6:00～9:00	7時	10km	約 25分	約 10分	約 15分	国立府中IC 付近 → 高井戸IC 付近	—
	5/2木	E20	中央自動車道	くにならふちほう 国立府中IC付近	15.1	15:00～21:00	16時	10km	約 25分	約 10分	約 15分	八王子IC 付近 → 稲城IC 付近	石川PA
	5/2木	E20	中央自動車道	こぼとけ 小仏TN付近	39.6	14:00～22:00	16時	20km	約 1時間 20分	約 15分	約 1時間 5分	大月IC 付近 → 八王子JCT 付近	談合坂SA、藤野PA
	5/3金	E4	東北自動車道	かぞ 加須IC付近	33.4	16:00～22:00	18時	25km	約 50分	約 15分	約 35分	岩舟JCT 付近 → 加須IC 付近	佐野SA、羽生PA
	5/3金	E51	東関東自動車道	わんがんいちかわ 湾岸市川IC付近	1.0	16:00～20:00	18時	10km	約 20分	約 10分	約 10分	湾岸千葉IC 付近 → 湾岸市川IC 付近	湾岸幕張PA
	5/3金	E6	常磐自動車道	むつや 守谷SA付近	16.4	16:00～22:00	18時	15km	約 30分	約 10分	約 20分	つくばJCT 付近 → 柏IC 付近	守谷SA
	5/3金	E50	北関東自動車道	とくべ 友部JCT付近	166.1	16:00～20:00	18時	10km	約 30分	約 10分	約 20分	茨城町東IC 付近 → 友部JCT 付近	—
	5/3金	E17	関越自動車道	たかさか 高坂SA付近	34.6	15:00～22:00	18時	25km	約 50分	約 15分	約 35分	本庄児玉IC 付近 → 鶴ヶ島IC 付近	寄居PA、嵐山PA、高坂SA
	5/3金	E18	上信越自動車道	あながわ 甘楽PA付近	14.0	16:00～20:00	18時	10km	約 25分	約 10分	約 15分	下仁田IC 付近 → 吉井IC 付近	甘楽PA
	5/3金	E14	京葉道路	あながわ 穴川IC付近	24.7	15:00～20:00	17時	10km	約 30分	約 10分	約 20分	市原IC 付近 → 穴川IC 付近	—

【別紙-1】 関東甲信地方・静岡県内的高速道路等における主な渋滞(ピーク渋滞長10km以上)


凡例 IC:インターチェンジ JCT:ジャンクション SA:サービスエリア PA:パーキングエリア BS:バスストップ TN:トンネル
 日またがりの渋滞

方面	ピーク時の月・日・曜日	道路名	渋滞の先頭	KP	時間帯	ピーク時間	ピーク時の渋滞長	通過所要時間			ピーク渋滞時概略渋滞区間(末尾→先頭)		渋滞発生区間に含まれる休憩施設名*
								ピーク渋滞時①	通常時②	増加①→②			
上り・内回り・西行き方面	5/3 金	E16	横浜横須賀道路	あさひな朝比奈IC付近	15.0	15:00~20:00	17時	10km	約 25 分	約 10 分	約 15 分	衣笠IC 付近 → 朝比奈IC 付近	横須賀PA
	5/3 金	CA	東京湾アクアライン	海ほたるPA付近	7.5	14:00~23:00	17時	15km	約 45 分	約 15 分	約 30 分	木更津JCT 付近 → 川崎浮島JCT 付近	海ほたるPA
	5/3 金	E1	東名高速道路	大和TN付近	25.0	15:00~23:00	18時	25km	約 1 時間 0 分	約 15 分	約 45 分	秦野中井IC 付近 → 横浜町田IC 付近	海老名SA
	5/3 金	E20	中央自動車道	高井戸IC付近	0.8	9:00~13:00	10時	10km	約 25 分	約 10 分	約 15 分	国立府中IC 付近 → 高井戸IC 付近	-
	5/3 金	E20	中央自動車道	国立府中IC付近	15.1	14:00~21:00	15時	10km	約 25 分	約 10 分	約 15 分	八王子IC 付近 → 稲城IC 付近	石川PA
	5/3 金	E20	中央自動車道	小仏TN付近	39.6	13:00~24:00	16時	25km	約 1 時間 40 分	約 20 分	約 1 時間 20 分	大月IC 付近 → 八王子JCT 付近	談合坂SA、藤野PA
	5/3 金	E19	長野自動車道	みどり湖PA付近	7.9	16:00~21:00	17時	10km	約 30 分	約 10 分	約 20 分	松本IC 付近 → 岡谷IC 付近	みどり湖PA
	5/3 金	C4	首都圏中央連絡自動車道	八王子JCT付近	38.1	6:00~15:00	7時	10km	約 30 分	約 10 分	約 20 分	日の出IC 付近 → 八王子JCT 付近	-
	5/4 土	E4	東北自動車道	上河内SA付近	114.7	15:00~22:00	17時	10km	約 25 分	約 10 分	約 15 分	西那須野塩原IC 付近 → 宇都宮IC 付近	矢板北PA、上河内SA
	5/4 土	E4	東北自動車道	西那須野塩原IC付近	139.1	14:00~21:00	17時	15km	約 40 分	約 10 分	約 30 分	白河IC 付近 → 西那須野塩原IC 付近	那須高原SA、黒磯PA
	5/4 土	E4	東北自動車道	加須IC付近	33.4	15:00~23:00	18時	30km	約 1 時間 0 分	約 20 分	約 40 分	栃木IC 付近 → 加須IC 付近	佐野SA、羽生PA
	5/4 土	E51	東関東自動車道	湾岸市川IC付近	1.0	16:00~22:00	18時	10km	約 20 分	約 10 分	約 10 分	湾岸千葉IC 付近 → 湾岸市川IC 付近	湾岸幕張PA
	5/4 土	E6	常磐自動車道	守谷SA付近	16.4	15:00~22:00	17時	15km	約 30 分	約 10 分	約 20 分	つくばJCT 付近 → 柏IC 付近	守谷SA
	5/4 土	E6	常磐自動車道	千代田石岡IC付近	52.3	16:00~21:00	18時	15km	約 30 分	約 10 分	約 20 分	岩間IC 付近 → 土浦北IC 付近	美野里PA、千代田PA
	5/4 土	E50	北関東自動車道	友部JCT付近	166.1	15:00~21:00	18時	20km	約 1 時間 0 分	約 15 分	約 45 分	ひたちなかIC 付近 → 友部JCT 付近	-
	5/4 土	E17	関越自動車道	駒寄PA付近	95.7	15:00~20:00	17時	15km	約 45 分	約 15 分	約 30 分	赤城IC 付近 → 前橋IC 付近	赤城PA、駒寄PA
	5/4 土	E17	関越自動車道	高坂SA付近	34.6	14:00~23:00	18時	35km	約 1 時間 10 分	約 25 分	約 45 分	本庄原玉IC 付近 → 鶴ヶ島IC 付近	寄居PA、嵐山PA、高坂SA
	5/4 土	E18	上信越自動車道	甘楽PA付近	14.0	15:00~21:00	18時	15km	約 40 分	約 15 分	約 25 分	松井田妙義IC 付近 → 吉井IC 付近	甘楽PA
	5/4 土	E14	京葉道路	花輪IC付近	10.4	14:00~23:00	17時	25km	約 1 時間 15 分	約 25 分	約 50 分	市原IC 付近 → 船橋IC 付近	幕張PA
	5/4 土	E16	横浜横須賀道路	朝比奈IC付近	15.0	15:00~21:00	17時	10km	約 25 分	約 10 分	約 15 分	衣笠IC 付近 → 朝比奈IC 付近	横須賀PA
	5/4 土	CA	東京湾アクアライン	海ほたるPA付近	7.5	14:00~0:00	17時	15km	約 45 分	約 15 分	約 30 分	木更津JCT 付近 → 川崎浮島JCT 付近	海ほたるPA
	5/4 土	E1	東名高速道路	大和TN付近	25.0	15:00~23:00	18時	25km	約 1 時間 0 分	約 15 分	約 45 分	秦野中井IC 付近 → 横浜町田IC 付近	海老名SA
	5/4 土	E20	中央自動車道	高井戸IC付近	0.8	9:00~13:00	10時	10km	約 25 分	約 10 分	約 15 分	国立府中IC 付近 → 高井戸IC 付近	-
	5/4 土	E20	中央自動車道	国立府中IC付近	15.1	15:00~20:00	16時	10km	約 25 分	約 10 分	約 15 分	八王子IC 付近 → 稲城IC 付近	石川PA
	5/4 土	E20	中央自動車道	小仏TN付近	39.6	11:00~24:00	16時	30km	約 2 時間 0 分	約 25 分	約 1 時間 35 分	大月IC 付近 → 八王子JCT 付近	談合坂SA、藤野PA
	5/4 土	E19	長野自動車道	みどり湖PA付近	7.9	16:00~21:00	17時	15km	約 45 分	約 10 分	約 35 分	松本IC 付近 → 岡谷IC 付近	みどり湖PA
	5/4 土	C4	首都圏中央連絡自動車道	牛久阿見IC付近	163.9	15:00~20:00	17時	10km	約 25 分	約 10 分	約 15 分	稲敷IC 付近 → つくば牛久IC 付近	江戸崎PA
	5/4 土	C4	首都圏中央連絡自動車道	八王子JCT付近	38.1	6:00~14:00	7時	10km	約 30 分	約 10 分	約 20 分	日の出IC 付近 → 八王子JCT 付近	-
	5/5 日	E4	東北自動車道	上河内SA付近	114.7	12:00~22:00	15時	15km	約 40 分	約 10 分	約 30 分	西那須野塩原IC 付近 → 宇都宮IC 付近	矢板北PA、上河内SA
	5/5 日	E4	東北自動車道	西那須野塩原IC付近	139.1	12:00~21:00	15時	20km	約 50 分	約 15 分	約 35 分	白河IC 付近 → 西那須野塩原IC 付近	那須高原SA、黒磯PA
	5/5 日	E4	東北自動車道	加須IC付近	33.4	14:00~23:00	17時	40km	約 1 時間 20 分	約 25 分	約 55 分	栃木IC 付近 → 加須IC 付近	佐野SA、羽生PA
	5/5 日	E51	東関東自動車道	湾岸市川IC付近	1.0	15:00~21:00	17時	15km	約 30 分	約 15 分	約 15 分	宮野木JCT 付近 → 湾岸市川IC 付近	湾岸幕張PA
	5/5 日	E6	常磐自動車道	千代田石岡IC付近	52.3	15:00~22:00	17時	20km	約 40 分	約 15 分	約 25 分	友部JCT 付近 → 土浦北IC 付近	友部SA、美野里PA、千代田PA
	5/5 日	E6	常磐自動車道	日立中央IC付近	115.0	15:00~21:00	17時	15km	約 40 分	約 15 分	約 25 分	高萩IC 付近 → 日立南太田IC 付近	日立中央PA
	5/5 日	E6	常磐自動車道	守谷SA付近	16.4	15:00~22:00	18時	15km	約 30 分	約 10 分	約 20 分	つくばJCT 付近 → 柏IC 付近	守谷SA
	5/5 日	E50	北関東自動車道	友部JCT付近	166.1	15:00~19:00	17時	15km	約 45 分	約 10 分	約 35 分	水戸大洗IC 付近 → 友部JCT 付近	-

別紙-1-5

【別紙－1】関東甲信地方・静岡県内の高速道路等における主な渋滞（ピーク渋滞長10km以上）

凡例 IC:インターチェンジ JCT:ジャンクション SA:サービスエリア PA:パーキングエリア BS:バスストップ TN:トンネル

 日またがりの渋滞

方面	ピーク時の月・日・曜日	道路名	渋滞の先頭	KP	時間帯	ピーク時間	ピーク時の渋滞長	通過所要時間			ピーク渋滞時概略渋滞区間(末尾→先頭)	渋滞発生区間に含まれる休憩施設名*	
								ピーク渋滞時①	通常時②	増加①→②			
上り・内回り・西行き方面	5/5日	E17	関越自動車道	こまよせ 駒寄PA付近	95.7	11:00～18:00	14時	15km	約 45分	約 15分	約 30分	赤城IC 付近 → 前橋IC 付近	赤城PA、駒寄PA
	5/5日	E17	関越自動車道	たかさか 高坂SA付近	34.6	11:00～24:00	17時	30km	約 1時間 0分	約 20分	約 40分	本庄原玉IC 付近 → 鶴ヶ島IC 付近	寄居PA、嵐山PA、高坂SA
	5/5日	E18	上信越自動車道	かんざ 甘楽PA付近	14.0	14:00～20:00	17時	15km	約 40分	約 15分	約 25分	松井田妙義IC 付近 → 吉井IC 付近	甘楽PA
	5/5日	E14	富津館山道路	ふつ 富津金谷IC付近	90.0	13:00～19:00	16時	10km	約 30分	約 10分	約 20分	富浦IC 付近 → 富津竹岡IC 付近	—
	5/5日	E14	京葉道路	はら 花輪IC付近	10.4	13:00～23:00	17時	25km	約 1時間 15分	約 25分	約 50分	市原IC 付近 → 船橋IC 付近	幕張PA
	5/5日	CA	東京湾アクアライン	うら 海ほたるPA付近	7.5	14:00～24:00	16時	15km	約 45分	約 15分	約 30分	木更津JCT 付近 → 川崎浮島JCT 付近	海ほたるPA
	5/5日	C4	首都圏中央連絡自動車道	うし 牛久阿見IC付近	163.9	16:00～21:00	18時	10km	約 25分	約 10分	約 15分	稲敷IC 付近 → つくば牛久IC 付近	江戸崎PA
	5/5日	E1	東名高速道路	あま 大和TN付近	25.6	13:00～17:00	16時	30km	約 1時間 10分	約 20分	約 50分	大井松田IC 付近 → 横浜町田IC 付近	中井PA、瀬名SA
	5/5日	E1	東名高速道路	あま 都夫良野TN付近	70.0	15:00～21:00	16時	10km	約 25分	約 10分	約 15分	御殿場IC 付近 → 大井松田IC 付近	足柄SA、鮎沢PA
	5/5日	E20	中央自動車道	くに 国立府中IC付近	15.1	15:00～20:00	16時	10km	約 25分	約 10分	約 15分	八王子IC 付近 → 稲城IC 付近	石川PA
	5/5日	E20	中央自動車道	こほ 小仏TN付近	39.6	10:00～17:00	16時	30km	約 2時間 0分	約 25分	約 1時間 35分	大月IC 付近 → 八王子JCT 付近	談合坂SA、藤野PA
	5/5日	E20	中央自動車道	ささ 笹子TN付近	85.9	10:00～16:00	12時	10km	約 30分	約 10分	約 20分	一宮御坂IC 付近 → 大月JCT 付近	釈迦堂PA、初狩PA
	5/5日	E20	中央自動車道	ふた 双葉JCT付近	121.9	16:00～19:00	17時	10km	約 30分	約 10分	約 20分	長坂IC 付近 → 双葉JCT 付近	双葉SA
	5/5日	E19	長野自動車道	みどり みどり湖PA付近	7.9	15:00～21:00	16時	15km	約 45分	約 10分	約 35分	松本IC 付近 → 岡谷IC 付近	みどり湖PA
	5/6月	E17	関越自動車道	たかさか 高坂SA付近	34.6	12:00～17:00	14時	10km	約 20分	約 10分	約 10分	嵐山小川IC 付近 → 鶴ヶ島IC 付近	高坂SA
	5/6月	CA	東京湾アクアライン	うら 海ほたるPA付近	7.5	14:00～19:00	16時	10km	約 30分	約 10分	約 20分	袖ヶ浦IC 付近 → 川崎浮島JCT 付近	海ほたるPA
	5/6月	E1	東名高速道路	あま 大和TN付近	25.0	15:00～23:00	17時	15km	約 35分	約 10分	約 25分	伊勢原JCT 付近 → 横浜町田IC 付近	海老名SA
	5/6月	E20	中央自動車道	こほ 小仏TN付近	39.6	10:00～19:00	13時	20km	約 1時間 20分	約 15分	約 1時間 5分	大月IC 付近 → 八王子JCT 付近	談合坂SA、藤野PA

※路線番号(高速道路ナンバリング)が複数振られている路線については、渋滞が発生する区間の路線番号を記載しています。

※C3東京外環自動車道においては、高谷JCTに向かう方向(時計回り)を「外回り方面」、大泉JCTに向かう方向(反時計回り)を「内回り方面」としています。

※C4首都圏中央連絡自動車道においては、大栄JCTに向かう方向(時計回り)を「外回り方面」、茅ヶ崎JCTに向かう方向(反時計回り)を「内回り方面」としています。

※E50北関東自動車道においては、水戸南ICに向かう方向を「東行き方面」、高崎JCTに向かう方向を「西行き方面」としています。

※渋滞発生区間に含まれる休憩施設については、本線部の混雑に合わせて休憩施設も混雑すると思われるので、参考にしていただき、快適な旅行計画にお役立てください。

※事故や天候の影響などで実際の渋滞状況が予測と異なることがあります。