



【別紙-1】関東甲信地方・静岡県内の高速道路等における主な渋滞(ピーク渋滞長10km以上)

凡例 IC:インターチェンジ JCT:ジャンクション SA:サービスエリア PA:パーキングエリア BS:バスストップ TB:本線料金所 TN:トンネル
 日またがりの渋滞


| 方面 | ピーク時の月・日・曜日 | 道路名 | 渋滞の先頭 | KP | 時間帯 | ピーク時間 | ピーク時の渋滞長 | 通過所要時間 | | | ピーク渋滞時概略渋滞区間(末尾→先頭) | 渋滞発生区間に含まれる休憩施設名* |
|--------------|-------------|-------------|----------|-------------|--------------|-------|------------|-------------|--------|--------------------|------------------------|-------------------|
| | | | | | | | | ピーク渋滞時① | 通常時② | 増加①-② | | |
| 下り・外回り・東行き方面 | 9/18 金 | 東名高速道路 | 大和TN付近 | 26.8 | 10:00~14:00 | 11時 | 10km | 約 25 分 | 約 10 分 | 約 15 分 | 横浜青葉IC 付近 → 海老名JCT 付近 | 港北PA、海老名SA |
| | 9/18 金 | 新東名高速道路 | 三ヶ日JCT付近 | 0.0 | 16:00~翌13:00 | 0時 | 10km | 約 25 分 | 約 10 分 | 約 15 分 | 浜松いなさIC 付近 → 三ヶ日JCT 付近 | - |
| | 9/18 金 | 東名高速道路 | 秦野中井IC付近 | 50.0 | 22:00~翌3:00 | 0時 | 30km | 約 1 時間 15 分 | 約 25 分 | 約 50 分 | 横浜町田IC 付近 → 秦野中井IC 付近 | 海老名SA |
| | 9/19 土 | 中央自動車道 | 国立府中IC付近 | 20.7 | 5:00~10:00 | 6時 | 10km | 約 30 分 | 約 10 分 | 約 20 分 | 稲城IC 付近 → 八王子IC 付近 | 石川PA |
| | 9/19 土 | 中央自動車道 | 相模湖IC付近 | 45.3 | 5:00~13:00 | 6時 | 15km | 約 45 分 | 約 15 分 | 約 30 分 | 八王子IC 付近 → 相模湖IC 付近 | - |
| | 9/19 土 | 関越自動車道 | 高坂SA付近 | 32.4 | 5:00~11:00 | 7時 | 25km | 約 50 分 | 約 15 分 | 約 35 分 | 大泉JCT 付近 → 東松山IC 付近 | 三芳PA、高坂SA |
| | 9/19 土 | 首都圏中央連絡自動車道 | 八王子JCT付近 | 38.1 | 5:00~13:00 | 7時 | 10km | 約 30 分 | 約 10 分 | 約 20 分 | 相模原愛川IC 付近 → 八王子JCT 付近 | - |
| | 9/19 土 | 東名高速道路 | 伊勢原BS付近 | 39.0 | 5:00~14:00 | 7時 | 35km | 約 1 時間 25 分 | 約 25 分 | 約 1 時間 0 分 | 東京IC 付近 → 秦野中井IC 付近 | 港北PA、海老名SA |
| | 9/19 土 | 常磐自動車道 | 柏IC付近 | 10.8 | 6:00~12:00 | 7時 | 10km | 約 25 分 | 約 10 分 | 約 15 分 | 三郷JCT 付近 → 柏IC 付近 | - |
| | 9/19 土 | 東北自動車道 | 久喜IC付近 | 25.5 | 6:00~11:00 | 8時 | 20km | 約 40 分 | 約 15 分 | 約 25 分 | 浦和IC 付近 → 久喜IC 付近 | 蓮田SA |
| | 9/19 土 | 東北自動車道 | 岩舟JCT付近 | 66.5 | 6:00~13:00 | 9時 | 25km | 約 50 分 | 約 15 分 | 約 35 分 | 羽生IC 付近 → 栃木IC 付近 | 羽生PA、佐野SA |
| | 9/19 土 | 関越自動車道 | 花園IC付近 | 56.1 | 7:00~12:00 | 9時 | 10km | 約 20 分 | 約 10 分 | 約 10 分 | 東松山IC 付近 → 花園IC 付近 | 嵐山PA |
| | 9/19 土 | 東北自動車道 | 上河内SA付近 | 110.9 | 7:00~14:00 | 9時 | 15km | 約 40 分 | 約 10 分 | 約 30 分 | 鹿沼IC 付近 → 矢板IC 付近 | 大谷PA、上河内SA |
| | 9/20 日 | 中央自動車道 | 相模湖IC付近 | 45.3 | 5:00~16:00 | 6時 | 35km | 約 1 時間 45 分 | 約 30 分 | 約 1 時間 15 分 | 稲城IC 付近 → 相模湖IC 付近 | 石川PA |
| | 9/20 日 | 東名高速道路 | 伊勢原BS付近 | 39.0 | 5:00~15:00 | 7時 | 35km | 約 1 時間 25 分 | 約 25 分 | 約 1 時間 0 分 | 東京IC 付近 → 秦野中井IC 付近 | 港北PA、海老名SA |
| | 9/20 日 | 首都圏中央連絡自動車道 | 八王子JCT付近 | 38.1 | 5:00~16:00 | 7時 | 10km | 約 30 分 | 約 10 分 | 約 20 分 | 相模原愛川IC 付近 → 八王子JCT 付近 | - |
| | 9/20 日 | 関越自動車道 | 花園IC付近 | 56.1 | 5:00~14:00 | 8時 | 50km | 約 1 時間 40 分 | 約 30 分 | 約 1 時間 10 分 | 大泉JCT 付近 → 花園IC 付近 | 三芳PA、高坂SA、嵐山PA |
| | 9/20 日 | 常磐自動車道 | 守谷SA付近 | 15.0 | 6:00~14:00 | 8時 | 15km | 約 30 分 | 約 10 分 | 約 20 分 | 三郷JCT 付近 → 谷和原IC 付近 | 守谷SA |
| | 9/20 日 | 上信越自動車道 | 甘楽PA付近 | 16.1 | 7:00~12:00 | 8時 | 10km | 約 25 分 | 約 10 分 | 約 15 分 | 藤岡IC 付近 → 富岡IC 付近 | 甘楽PA |
| | 9/20 日 | 東京外環自動車道 | 三郷JCT付近 | 29.0 | 6:00~12:00 | 9時 | 10km | 約 40 分 | 約 10 分 | 約 30 分 | 川口東IC 付近 → 三郷JCT 付近 | - |
| | 9/20 日 | 東北自動車道 | 岩舟JCT付近 | 66.5 | 6:00~14:00 | 9時 | 45km | 約 1 時間 30 分 | 約 30 分 | 約 1 時間 0 分 | 岩槻IC 付近 → 栃木IC 付近 | 蓮田SA、羽生PA、佐野SA |
| | 9/20 日 | 東北自動車道 | 上河内SA付近 | 110.9 | 6:00~16:00 | 10時 | 15km | 約 40 分 | 約 10 分 | 約 30 分 | 鹿沼IC 付近 → 矢板IC 付近 | 大谷PA、上河内SA |
| | 9/20 日 | 京葉道路 | 穴川IC付近 | 24.7 | 6:00~14:00 | 10時 | 15km | 約 1 時間 0 分 | 約 15 分 | 約 45 分 | 船橋IC 付近 → 貝塚IC 付近 | 幕張PA |
| | 9/20 日 | 常磐自動車道 | 土浦北IC付近 | 46.6 | 7:00~14:00 | 10時 | 15km | 約 30 分 | 約 10 分 | 約 20 分 | 谷田部IC 付近 → 土浦北IC 付近 | 谷田部東PA |
| | 9/20 日 | 常磐自動車道 | 友部JCT付近 | 73.8 | 8:00~14:00 | 11時 | 10km | 約 20 分 | 約 10 分 | 約 10 分 | 千代田石岡IC 付近 → 友部JCT 付近 | 美野里PA、友部SA |
| | 9/21 月 | 中央自動車道 | 相模湖IC付近 | 45.3 | 5:00~14:00 | 6時 | 35km | 約 1 時間 45 分 | 約 30 分 | 約 1 時間 15 分 | 稲城IC 付近 → 相模湖IC 付近 | 石川PA |
| | 9/21 月 | 首都圏中央連絡自動車道 | 八王子JCT付近 | 38.1 | 5:00~14:00 | 7時 | 10km | 約 30 分 | 約 10 分 | 約 20 分 | 相模原愛川IC 付近 → 八王子JCT 付近 | - |
| | 9/21 月 | 東北自動車道 | 久喜IC付近 | 25.5 | 6:00~12:00 | 8時 | 25km | 約 50 分 | 約 15 分 | 約 35 分 | 川口JCT 付近 → 久喜IC 付近 | 蓮田SA |
| | 9/21 月 | 常磐自動車道 | 守谷SA付近 | 15.0 | 6:00~13:00 | 8時 | 15km | 約 30 分 | 約 10 分 | 約 20 分 | 三郷JCT 付近 → 谷和原IC 付近 | 守谷SA |
| | 9/21 月 | 東北自動車道 | 岩舟JCT付近 | 66.5 | 6:00~13:00 | 9時 | 25km | 約 50 分 | 約 15 分 | 約 35 分 | 羽生IC 付近 → 栃木IC 付近 | 羽生PA、佐野SA |
| | 9/21 月 | 東名高速道路 | 伊勢原BS付近 | 39.0 | 6:00~14:00 | 9時 | 30km | 約 1 時間 15 分 | 約 20 分 | 約 55 分 | 東名川崎IC 付近 → 秦野中井IC 付近 | 港北PA、海老名SA |
| | 9/21 月 | 常磐自動車道 | 土浦北IC付近 | 46.6 | 7:00~13:00 | 9時 | 10km | 約 20 分 | 約 10 分 | 約 10 分 | つくばJCT 付近 → 土浦北IC 付近 | 谷田部東PA |
| | 9/21 月 | 関越自動車道 | 花園IC付近 | 56.1 | 6:00~15:00 | 10時 | 45km | 約 1 時間 20 分 | 約 30 分 | 約 1 時間 0 分 | 所沢IC 付近 → 花園IC 付近 | 三芳PA、高坂SA、嵐山PA |
| | 9/21 月 | 京葉道路 | 穴川IC付近 | 24.7 | 6:00~15:00 | 10時 | 20km | 約 1 時間 20 分 | 約 20 分 | 約 1 時間 0 分 | 市川IC 付近 → 貝塚IC 付近 | 幕張PA |
| | 9/21 月 | 東京湾アクアライン | 海ほたるPA付近 | 10.0 | 7:00~14:00 | 10時 | 10km | 約 30 分 | 約 10 分 | 約 20 分 | 川崎湾島JCT 付近 → 海ほたるPA 付近 | 海ほたるPA |
| | 9/21 月 | 横浜横須賀道路 | 朝比奈IC付近 | 14.7 | 9:00~13:00 | 11時 | 10km | 約 25 分 | 約 10 分 | 約 15 分 | 別所IC 付近 → 朝比奈IC 付近 | - |
| | 9/21 月 | 常磐自動車道 | 友部JCT付近 | 73.8 | 8:00~14:00 | 11時 | 15km | 約 30 分 | 約 10 分 | 約 20 分 | 千代田石岡IC 付近 → 友部JCT 付近 | 美野里PA、友部SA |
| | 9/22 火 | 中央自動車道 | 国立府中IC付近 | 20.7 | 6:00~12:00 | 7時 | 10km | 約 30 分 | 約 10 分 | 約 20 分 | 稲城IC 付近 → 八王子IC 付近 | 石川PA |
| | 9/22 火 | 中央自動車道 | 相模湖IC付近 | 45.3 | 6:00~12:00 | 7時 | 10km | 約 30 分 | 約 10 分 | 約 20 分 | 八王子IC 付近 → 相模湖IC 付近 | - |
| | 9/22 火 | 関越自動車道 | 高坂SA付近 | 32.4 | 7:00~12:00 | 9時 | 10km | 約 50 分 | 約 10 分 | 約 10 分 | 川越IC 付近 → 東松山IC 付近 | 高坂SA |
| | 9/22 火 | 東名高速道路 | 大和TN付近 | 26.8 | 7:00~15:00 | 9時 | 20km | 約 20 分 | 約 15 分 | 約 35 分 | 東京IC 付近 → 海老名JCT 付近 | 港北PA、海老名SA |
| | 9/22 火 | 新東名高速道路 | 新清水JCT付近 | 106.5 | 16:00~21:00 | 17時 | 15km | 約 40 分 | 約 10 分 | 約 30 分 | 新富士IC 付近 → 新清水JCT 付近 | 清水PA |
| 9/22 火 | 京葉道路 | 穴川IC付近 | 24.7 | 6:00~14:00 | 10時 | 15km | 約 1 時間 0 分 | 約 15 分 | 約 45 分 | 船橋IC 付近 → 貝塚IC 付近 | 幕張PA | |
| 9/22 火 | 横浜横須賀道路 | 朝比奈IC付近 | 14.7 | 10:00~14:00 | 12時 | 10km | 約 25 分 | 約 10 分 | 約 15 分 | 別所IC 付近 → 朝比奈IC 付近 | - | |

【別紙-1】関東甲信地方・静岡県内の高速道路等における主な渋滞(ピーク渋滞長10km以上)

凡例 IC:インターチェンジ JCT:ジャンクション SA:サービスエリア PA:パーキングエリア BS:バスストップ TB:本線料金所 TN:トンネル
 日またがりの渋滞

| 方面 | ピーク時の月・日・曜日 | 道路名 | 渋滞の先頭 | KP | 時間帯 | ピーク時間の渋滞長 | 通過所要時間 | | | ピーク渋滞時概略渋滞区間(末尾→先頭) | 渋滞発生区間に含まれる休憩施設名* | |
|--------------|-------------|-------------------|-------------------|-------------|-------------|-----------|-------------|-------------|--------|-----------------------|------------------------|-------------------------|
| | | | | | | | ピーク渋滞時① | 通常時② | 増加①-② | | | |
| 上り | 9/22 火 | 新東名高速道路 | みづかひ 三ヶ日JCT付近 | 0.0 | 15:00~翌1:00 | 20時 | 10km | 約 25 分 | 約 10 分 | 約 15 分 | 浜松いなさIC 付近 → 三ヶ日JCT 付近 | - |
| | 9/26 土 | 中央自動車道 | あまがき 相模湖IC付近 | 45.3 | 6:00~12:00 | 7時 | 10km | 約 30 分 | 約 10 分 | 約 20 分 | 八王子IC 付近 → 相模湖IC 付近 | - |
| | 9/26 土 | 関越自動車道 | たかさか 高坂SA付近 | 32.4 | 8:00~12:00 | 10時 | 10km | 約 20 分 | 約 10 分 | 約 10 分 | 川越IC 付近 → 東松山IC 付近 | 高坂SA |
| 上り・内回り・西行き方面 | 9/18 金 | 中央自動車道 | ちよつぷ 調布IC付近 | 4.7 | 6:00~11:00 | 7時 | 10km | 約 25 分 | 約 10 分 | 約 15 分 | 国立府中IC 付近 → 高井戸IC 付近 | - |
| | 9/18 金 | 中央自動車道 | ちよつぷ 調布IC付近 | 4.7 | 15:00~20:00 | 16時 | 10km | 約 25 分 | 約 10 分 | 約 15 分 | 国立府中IC 付近 → 高井戸IC 付近 | - |
| | 9/18 金 | 東名高速道路 | あまの 大和TN付近 | 25.0 | 16:00~21:00 | 17時 | 15km | 約 40 分 | 約 10 分 | 約 30 分 | 秦野中井IC 付近 → 横浜町田IC 付近 | 海老名SA |
| | 9/19 土 | 首都圏中央連絡自動車道 | ほちおし 八王子JCT付近 | 38.1 | 5:00~13:00 | 7時 | 10km | 約 30 分 | 約 10 分 | 約 20 分 | 日の出IC 付近 → 八王子JCT 付近 | - |
| | 9/19 土 | 中央自動車道 | ちよつぷ 調布IC付近 | 6.7 | 6:00~21:00 | 18時 | 15km | 約 40 分 | 約 15 分 | 約 25 分 | 八王子IC 付近 → 高井戸IC 付近 | 石川PA |
| | 9/19 土 | 東名高速道路 | あまの 大和TN付近 | 25.0 | 15:00~22:00 | 18時 | 25km | 約 1 時間 0 分 | 約 15 分 | 約 45 分 | 秦野中井IC 付近 → 横浜町田IC 付近 | 海老名SA |
| | 9/19 土 | 東京外環自動車道 | たいいくら 新倉PA付近 | 5.8 | 16:00~20:00 | 18時 | 10km | 約 30 分 | 約 10 分 | 約 20 分 | 川口中央IC 付近 → 和光北IC 付近 | - |
| | 9/20 日 | 首都圏中央連絡自動車道 | ほちおし 八王子JCT付近 | 38.1 | 5:00~16:00 | 7時 | 10km | 約 30 分 | 約 10 分 | 約 20 分 | 日の出IC 付近 → 八王子JCT 付近 | - |
| | 9/20 日 | 中央自動車道 | ちよつぷ 調布IC付近 | 6.7 | 9:00~21:00 | 17時 | 15km | 約 40 分 | 約 15 分 | 約 25 分 | 八王子IC 付近 → 高井戸IC 付近 | 石川PA |
| | 9/20 日 | 京葉道路 | あながわ 六川IC付近 | 23.5 | 15:00~20:00 | 17時 | 10km | 約 40 分 | 約 10 分 | 約 30 分 | 蘇我IC 付近 → 宮野木JCT 付近 | - |
| | 9/20 日 | 東京湾アクアライン | うみ 海ほたるPA付近 | 7.5 | 15:00~21:00 | 17時 | 15km | 約 45 分 | 約 15 分 | 約 30 分 | 木更津JCT 付近 → 川崎浮島JCT 付近 | 海ほたるPA |
| | 9/20 日 | 関越自動車道 | はなぞの 花園IC付近 | 55.1 | 15:00~21:00 | 18時 | 15km | 約 30 分 | 約 10 分 | 約 20 分 | 藤岡JCT 付近 → 嵐山小川IC 付近 | 上里SA、寄居PA、嵐山PA |
| | 9/20 日 | 京葉道路 | はなわ 花輪IC付近 | 10.4 | 15:00~21:00 | 18時 | 10km | 約 30 分 | 約 10 分 | 約 20 分 | 宮野木JCT 付近 → 船橋IC 付近 | 幕張PA |
| | 9/20 日 | 関越自動車道 | たかさか 高坂SA付近 | 34.6 | 15:00~22:00 | 18時 | 15km | 約 30 分 | 約 10 分 | 約 20 分 | 花園IC 付近 → 鶴ヶ島IC 付近 | 嵐山PA、高坂SA |
| | 9/20 日 | 東名高速道路 | あまの 大和TN付近 | 25.0 | 15:00~翌1:00 | 18時 | 35km | 約 1 時間 25 分 | 約 25 分 | 約 1 時間 0 分 | 御殿場IC 付近 → 横浜町田IC 付近 | 足柄SA、鮎沢PA、中井PA、海老名SA |
| | 9/20 日 | 東北自動車道 | なごみ 栃木IC付近 | 72.7 | 16:00~20:00 | 18時 | 10km | 約 20 分 | 約 10 分 | 約 10 分 | 鹿沼IC 付近 → 栃木IC 付近 | 都賀西方PA |
| | 9/20 日 | 上信越自動車道 | かんら 甘楽PA付近 | 14.0 | 16:00~20:00 | 18時 | 10km | 約 25 分 | 約 10 分 | 約 15 分 | 下仁田IC 付近 → 吉井IC 付近 | 甘楽PA |
| | 9/20 日 | 常磐自動車道 | あいわ 柏IC付近 | 8.6 | 16:00~21:00 | 18時 | 25km | 約 1 時間 0 分 | 約 20 分 | 約 40 分 | つくばJCT 付近 → 流山IC 付近 | 守谷SA |
| | 9/20 日 | 東北自動車道 | かみかわち 加須IC付近 | 33.4 | 16:00~21:00 | 18時 | 20km | 約 40 分 | 約 15 分 | 約 25 分 | 佐野藤岡IC 付近 → 加須IC 付近 | 羽生PA |
| | 9/20 日 | 東北自動車道 | こほら 上河内SA付近 | 114.7 | 16:00~21:00 | 18時 | 10km | 約 25 分 | 約 10 分 | 約 15 分 | 西那須野塩原IC 付近 → 宇都宮IC 付近 | 矢板北PA、上河内SA |
| | 9/20 日 | 中央自動車道 | こほら 小仏TN付近 | 39.6 | 15:00~翌1:00 | 19時 | 25km | 約 1 時間 40 分 | 約 20 分 | 約 1 時間 20 分 | 大月IC 付近 → 八王子JCT 付近 | 談合坂SA、藤野PA |
| | 9/21 月 | 首都圏中央連絡自動車道 | ほちおし 八王子JCT付近 | 38.1 | 5:00~14:00 | 7時 | 10km | 約 30 分 | 約 10 分 | 約 20 分 | 日の出IC 付近 → 八王子JCT 付近 | - |
| | 9/21 月 | 中央自動車道 | ちよつぷ 調布IC付近 | 6.7 | 9:00~20:00 | 10時 | 10km | 約 25 分 | 約 10 分 | 約 15 分 | 国立府中IC 付近 → 高井戸IC 付近 | - |
| | 9/21 月 | 中央自動車道 | さきこ 笹子TN付近 | 85.9 | 12:00~19:00 | 13時 | 10km | 約 30 分 | 約 10 分 | 約 20 分 | 一宮御坂IC 付近 → 大月JCT 付近 | 釈迦堂PA、初狩PA |
| | 9/21 月 | 東名高速道路 | あまの 大和TN付近 | 25.0 | 12:00~翌2:00 | 16時 | 35km | 約 1 時間 25 分 | 約 25 分 | 約 1 時間 0 分 | 御殿場IC 付近 → 横浜町田IC 付近 | 足柄SA、鮎沢PA、中井PA、海老名SA |
| | 9/21 月 | 館山自動車道 | かづつちゅうおう 富津中央IC付近 | 77.0 | 14:00~19:00 | 16時 | 10km | 約 30 分 | 約 10 分 | 約 20 分 | 富津竹岡IC 付近 → 君津IC 付近 | 君津PA |
| | 9/21 月 | 長野自動車道 | みどり みどり湖PA付近 | 7.9 | 15:00~21:00 | 16時 | 15km | 約 45 分 | 約 10 分 | 約 35 分 | 松本IC 付近 → 岡谷IC 付近 | みどり湖PA |
| | 9/21 月 | 中央自動車道 | こほら 小仏TN付近 | 39.6 | 11:00~翌1:00 | 17時 | 30km | 約 2 時間 0 分 | 約 25 分 | 約 1 時間 35 分 | 大月IC 付近 → 八王子JCT 付近 | 談合坂SA、藤野PA |
| | 9/21 月 | 京葉道路 | あながわ 六川IC付近 | 23.5 | 14:00~21:00 | 17時 | 10km | 約 40 分 | 約 10 分 | 約 30 分 | 蘇我IC 付近 → 宮野木JCT 付近 | - |
| | 9/21 月 | 関越自動車道 | あまの 駒寄PA付近 | 95.7 | 15:00~20:00 | 17時 | 15km | 約 45 分 | 約 15 分 | 約 30 分 | 赤城IC 付近 → 前橋IC 付近 | 赤城PA、駒寄PA |
| | 9/21 月 | 横浜横須賀道路 | あさひな 朝比奈IC付近 | 15.0 | 15:00~20:00 | 17時 | 10km | 約 25 分 | 約 10 分 | 約 15 分 | 衣笠IC 付近 → 朝比奈IC 付近 | 横須賀PA |
| | 9/21 月 | 東京湾アクアライン | うみ 海ほたるPA付近 | 7.5 | 15:00~22:00 | 17時 | 15km | 約 45 分 | 約 15 分 | 約 30 分 | 木更津JCT 付近 → 川崎浮島JCT 付近 | 海ほたるPA |
| | 9/21 月 | 東北自動車道 | かみかわち 上河内SA付近 | 114.7 | 14:00~翌0:00 | 18時 | 40km | 約 1 時間 40 分 | 約 25 分 | 約 1 時間 15 分 | 白河IC 付近 → 宇都宮IC 付近 | 那須高原SA、黒磯PA、矢板北PA、上河内SA |
| | 9/21 月 | 関越自動車道 | たかさか 高坂SA付近 | 34.6 | 14:00~翌0:00 | 18時 | 40km | 約 1 時間 20 分 | 約 25 分 | 約 55 分 | 藤岡JCT 付近 → 鶴ヶ島IC 付近 | 上里SA、寄居PA、嵐山PA、高坂SA |
| | 9/21 月 | 京葉道路 | はなわ 花輪IC付近 | 10.4 | 15:00~21:00 | 18時 | 10km | 約 30 分 | 約 10 分 | 約 20 分 | 宮野木JCT 付近 → 船橋IC 付近 | 幕張PA |
| | 9/21 月 | 東北自動車道 | ほにゅう 羽生PA付近 | 42.9 | 15:00~23:00 | 18時 | 35km | 約 1 時間 10 分 | 約 25 分 | 約 45 分 | 鹿沼IC 付近 → 羽生IC 付近 | 都賀西方PA、佐野SA、羽生PA |
| 9/21 月 | 常磐自動車道 | かしわ 柏IC付近 | 8.6 | 15:00~23:00 | 18時 | 30km | 約 1 時間 15 分 | 約 25 分 | 約 50 分 | 桜土浦IC 付近 → 流山IC 付近 | 谷田部東PA、守谷SA | |
| 9/21 月 | 北関東自動車道 | ちよ 友部JCT付近 | 166.1 | 16:00~20:00 | 18時 | 10km | 約 30 分 | 約 10 分 | 約 20 分 | 茨城町東IC 付近 → 友部JCT 付近 | - | |
| 9/21 月 | 常磐自動車道 | ちよ 友部JCT付近 | 52.3 | 16:00~21:00 | 18時 | 20km | 約 40 分 | 約 15 分 | 約 25 分 | 友部JCT 付近 → 土浦北IC 付近 | 友部SA、美野里PA、千代田PA | |
| 9/21 月 | 常磐自動車道 | ひたちちゅうおう 日立中央IC付近 | 115.0 | 16:00~21:00 | 18時 | 15km | 約 40 分 | 約 15 分 | 約 25 分 | 高萩IC 付近 → 日立南太田IC 付近 | 日立中央PA | |
| 9/21 月 | 東関東自動車道 | わんがんいちかわ 湾岸市川IC付近 | 1.0 | 16:00~21:00 | 18時 | 10km | 約 20 分 | 約 10 分 | 約 10 分 | 湾岸千葉IC 付近 → 湾岸市川IC 付近 | 湾岸幕張PA | |

【別紙-1】関東甲信地方・静岡県内の高速道路等における主な渋滞(ピーク渋滞長10km以上)

凡例 IC:インターチェンジ JCT:ジャンクション SA:サービスエリア PA:パーキングエリア BS:バスストップ TB:本線料金所 TN:トンネル
 日またがりの渋滞

| 方面 | ピーク時の月・日・曜日 | 道路名 | 渋滞の先頭 | KP | 時間帯 | ピーク時間 | ピーク時の渋滞長 | 通過所要時間 | | | ピーク渋滞時概略渋滞区間(末尾→先頭) | 渋滞発生区間に含まれる休憩施設名* |
|--------------|-------------|-------------|----------------|-------------|-------------|-------|-----------|-----------|----------|------------------------|------------------------|----------------------|
| | | | | | | | | ピーク渋滞時① | 通常時② | 増加①-② | | |
| 上り・内回り・西行き方面 | 9/21月 | 上信越自動車道 | しもきた 下仁田IC付近 | 31.6 | 16:00~21:00 | 18時 | 10km | 約 25分 | 約 10分 | 約 15分 | 碓氷軽井沢IC 付近 → 下仁田IC 付近 | 横川ISA |
| | 9/21月 | 上信越自動車道 | かんら 甘楽PA付近 | 14.0 | 16:00~22:00 | 18時 | 15km | 約 40分 | 約 15分 | 約 25分 | 松井田妙義IC 付近 → 吉井IC 付近 | 甘楽PA |
| | 9/22火 | 中央自動車道 | ささこ 笹子TN付近 | 85.9 | 12:00~19:00 | 13時 | 10km | 約 30分 | 約 10分 | 約 20分 | 一宮御坂IC 付近 → 大月JCT 付近 | 釈迦堂PA、初狩PA |
| | 9/22火 | 中央自動車道 | ちよつみ 調布IC付近 | 6.7 | 10:00~20:00 | 15時 | 15km | 約 40分 | 約 15分 | 約 25分 | 八王子IC 付近 → 高井戸IC 付近 | 石川PA |
| | 9/22火 | 東北自動車道 | かみかわ 上河内SA付近 | 114.7 | 11:00~翌1:00 | 16時 | 35km | 約 1時間 25分 | 約 25分 | 約 1時間 0分 | 那須IC 付近 → 宇都宮IC 付近 | 黒磯PA、矢板北PA、上河内SA |
| | 9/22火 | 関越自動車道 | かまよせ 駒寄PA付近 | 95.7 | 12:00~20:00 | 16時 | 15km | 約 45分 | 約 15分 | 約 30分 | 赤城IC 付近 → 前橋IC 付近 | 赤城PA、駒寄PA |
| | 9/22火 | 関越自動車道 | たかさか 高坂SA付近 | 34.6 | 12:00~翌1:00 | 16時 | 45km | 約 1時間 30分 | 約 30分 | 約 1時間 0分 | 高崎JCT 付近 → 鶴ヶ島IC 付近 | 止里SA、寄居PA、嵐山PA、高坂SA |
| | 9/22火 | 中央自動車道 | あながた 小仏TN付近 | 39.6 | 10:00~翌1:00 | 17時 | 30km | 約 2時間 0分 | 約 25分 | 約 1時間 35分 | 大月IC 付近 → 八王子JCT 付近 | 談合坂SA、藤野PA |
| | 9/22火 | 京葉道路 | かまよせ 六川IC付近 | 23.5 | 14:00~21:00 | 17時 | 10km | 約 40分 | 約 10分 | 約 30分 | 蘇我IC 付近 → 宮野木JCT 付近 | - |
| | 9/22火 | 東京湾アクアライン | かわさき 川崎浮島JCT付近 | 3.0 | 14:00~22:00 | 17時 | 20km | 約 1時間 0分 | 約 15分 | 約 45分 | 木更津JCT 付近 → 川崎浮島JCT 付近 | 海ほたるPA |
| | 9/22火 | 東名高速道路 | たまた 大和TN付近 | 25.0 | 14:00~翌1:00 | 17時 | 35km | 約 1時間 25分 | 約 25分 | 約 1時間 0分 | 御殿場IC 付近 → 横浜町田IC 付近 | 足柄SA、鮎沢PA、中井PA、海老名SA |
| | 9/22火 | 常磐自動車道 | ひたち 日立中央IC付近 | 115.0 | 15:00~20:00 | 17時 | 15km | 約 40分 | 約 15分 | 約 25分 | 高萩IC 付近 → 日立南太田IC 付近 | 日立中央PA |
| | 9/22火 | 東北自動車道 | はね 羽生PA付近 | 42.9 | 15:00~22:00 | 17時 | 25km | 約 50分 | 約 15分 | 約 35分 | 栃木IC 付近 → 羽生IC 付近 | 佐野SA、羽生PA |
| | 9/22火 | 横浜横須賀道路 | あさひな 朝比奈IC付近 | 15.0 | 15:00~20:00 | 17時 | 10km | 約 25分 | 約 10分 | 約 15分 | 衣笠IC 付近 → 朝比奈IC 付近 | 横須賀PA |
| | 9/22火 | 長野自動車道 | みどり みどり湖PA付近 | 7.9 | 16:00~21:00 | 17時 | 10km | 約 30分 | 約 10分 | 約 20分 | 松本IC 付近 → 岡谷IC 付近 | みどり湖PA |
| | 9/22火 | 東関東自動車道 | わん 湾岸市川IC付近 | 1.0 | 16:00~20:00 | 18時 | 10km | 約 20分 | 約 10分 | 約 10分 | 湾岸千葉IC 付近 → 湾岸市川IC 付近 | 湾岸幕張PA |
| | 9/22火 | 常磐自動車道 | かしの 柏IC付近 | 8.6 | 15:00~22:00 | 18時 | 30km | 約 1時間 15分 | 約 25分 | 約 50分 | 桜土浦IC 付近 → 流山IC 付近 | 谷田部東PA、守谷SA |
| | 9/22火 | 常磐自動車道 | ちよだ 千代田石岡IC付近 | 52.3 | 16:00~20:00 | 18時 | 20km | 約 40分 | 約 15分 | 約 25分 | 友部JCT 付近 → 土浦北IC 付近 | 友部SA、美野里PA、千代田PA |
| | 9/22火 | 上信越自動車道 | とみおか 富岡IC付近 | 21.0 | 15:00~21:00 | 18時 | 20km | 約 50分 | 約 15分 | 約 35分 | 碓氷軽井沢IC 付近 → 富岡IC 付近 | 横川ISA |
| | 9/22火 | 京葉道路 | はなわ 花輪IC付近 | 10.4 | 15:00~21:00 | 18時 | 10km | 約 30分 | 約 10分 | 約 20分 | 宮野木JCT 付近 → 船橋IC 付近 | 幕張PA |
| | 9/23水 | 中央自動車道 | こぼ 小仏TN付近 | 39.6 | 10:00~20:00 | 14時 | 15km | 約 1時間 0分 | 約 15分 | 約 45分 | 大月IC 付近 → 八王子JCT 付近 | 談合坂SA、藤野PA |
| | 9/23水 | 東北自動車道 | かみかわ 上河内SA付近 | 114.7 | 13:00~19:00 | 15時 | 15km | 約 40分 | 約 10分 | 約 30分 | 西那須野塩原IC 付近 → 宇都宮IC 付近 | 矢板北PA、上河内SA |
| | 9/23水 | 関越自動車道 | たかさか 高坂SA付近 | 34.6 | 13:00~20:00 | 16時 | 15km | 約 30分 | 約 10分 | 約 20分 | 花園IC 付近 → 鶴ヶ島IC 付近 | 嵐山PA、高坂SA |
| | 9/23水 | 東名高速道路 | たまた 大和TN付近 | 25.0 | 14:00~22:00 | 17時 | 25km | 約 1時間 0分 | 約 15分 | 約 45分 | 秦野中井IC 付近 → 横浜町田IC 付近 | 海老名SA |
| | 9/23水 | 東京湾アクアライン | あま 海ほたるPA付近 | 7.5 | 15:00~19:00 | 17時 | 10km | 約 30分 | 約 10分 | 約 20分 | 袖ヶ浦IC 付近 → 川崎浮島JCT 付近 | 海ほたるPA |
| | 9/24木 | 中央自動車道 | ちよつみ 調布IC付近 | 4.7 | 6:00~11:00 | 7時 | 10km | 約 25分 | 約 10分 | 約 15分 | 国立府中IC 付近 → 高井戸IC 付近 | - |
| | 9/25金 | 中央自動車道 | ちよつみ 調布IC付近 | 4.7 | 6:00~11:00 | 7時 | 10km | 約 25分 | 約 10分 | 約 15分 | 国立府中IC 付近 → 高井戸IC 付近 | - |
| | 9/26土 | 中央自動車道 | こぼ 小仏TN付近 | 39.6 | 16:00~20:00 | 17時 | 10km | 約 40分 | 約 10分 | 約 30分 | 上野原IC 付近 → 八王子JCT 付近 | 藤野PA |
| | 9/26土 | 中央自動車道 | ちよつみ 調布IC付近 | 4.7 | 16:00~21:00 | 17時 | 15km | 約 40分 | 約 15分 | 約 25分 | 八王子IC 付近 → 高井戸IC 付近 | 石川PA |
| | 9/27日 | 中央自動車道 | ちよつみ 調布IC付近 | 4.7 | 15:00~21:00 | 16時 | 10km | 約 25分 | 約 10分 | 約 15分 | 国立府中IC 付近 → 高井戸IC 付近 | - |
| 9/27日 | 中央自動車道 | こぼ 小仏TN付近 | 39.6 | 14:00~23:00 | 17時 | 20km | 約 1時間 20分 | 約 15分 | 約 1時間 5分 | 大月IC 付近 → 八王子JCT 付近 | 談合坂SA、藤野PA | |
| 9/27日 | 関越自動車道 | はなわ 花園IC付近 | 55.1 | 15:00~20:00 | 17時 | 15km | 約 30分 | 約 10分 | 約 20分 | 藤岡JCT 付近 → 嵐山小川IC 付近 | 上里SA、寄居PA、嵐山PA | |
| 9/27日 | 東京湾アクアライン | あま 海ほたるPA付近 | 7.5 | 15:00~20:00 | 17時 | 15km | 約 45分 | 約 15分 | 約 30分 | 木更津JCT 付近 → 川崎浮島JCT 付近 | 海ほたるPA | |
| 9/27日 | 東名高速道路 | たまた 大和TN付近 | 25.0 | 15:00~23:00 | 17時 | 30km | 約 1時間 15分 | 約 20分 | 約 55分 | 大井松田IC 付近 → 横浜町田IC 付近 | 中井PA、海老名SA | |
| 9/27日 | 関越自動車道 | たかさか 高坂SA付近 | 34.6 | 15:00~21:00 | 18時 | 15km | 約 30分 | 約 10分 | 約 20分 | 花園IC 付近 → 鶴ヶ島IC 付近 | 嵐山PA、高坂SA | |
| 9/27日 | 常磐自動車道 | かしの 柏IC付近 | 8.6 | 16:00~20:00 | 18時 | 10km | 約 25分 | 約 10分 | 約 15分 | 谷和原IC 付近 → 流山IC 付近 | 守谷SA | |

※東京外環自動車道において三郷南ICに向かう方向を「外回り方面」、大泉JCTに向かう方向を「内回り方面」としています。

※首都圏中央連絡自動車道において桶川北北ICに向かう方向を「外回り方面」、茅ヶ崎JCTに向かう方向を「内回り方面」としています。

※北関東自動車道においては、水戸南ICに向かう「東行き方面」、高崎JCTに向かう「西行き方面」としています。

※渋滞発生区間に含まれる休憩施設については、本線部の混雑に合わせて休憩施設も混雑すると思われるので、参考にいただき、快適な旅行計画にお役立てください。

※事故や気象などにより、渋滞状況が変動することがあります。