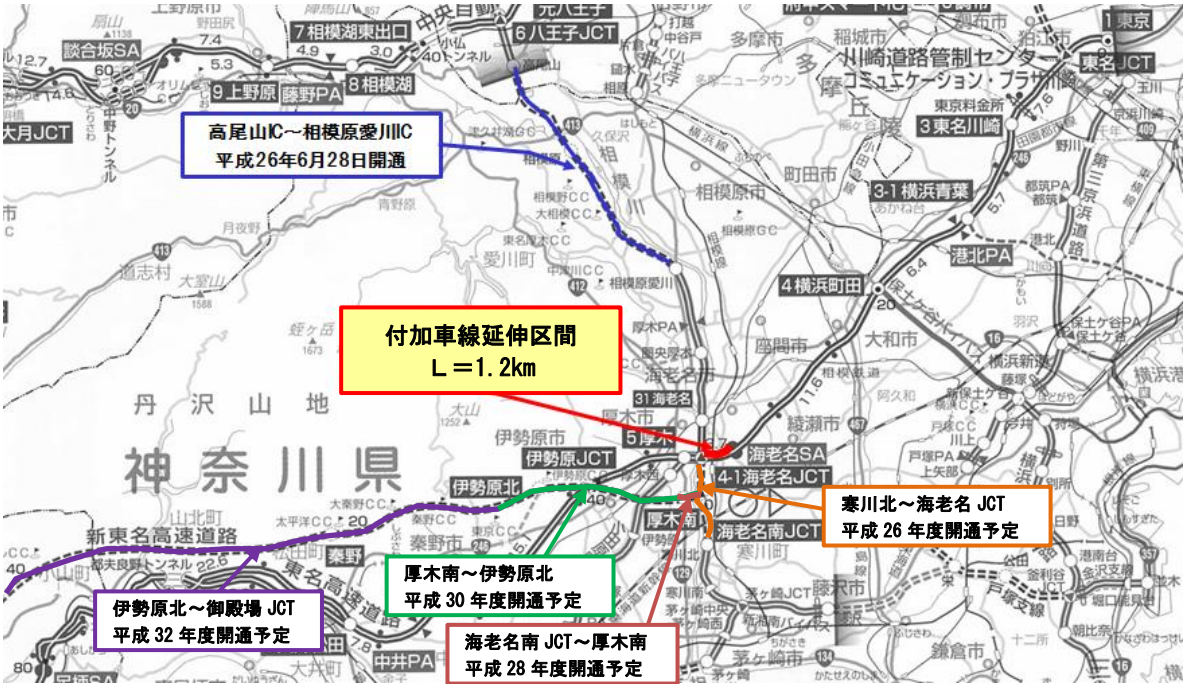
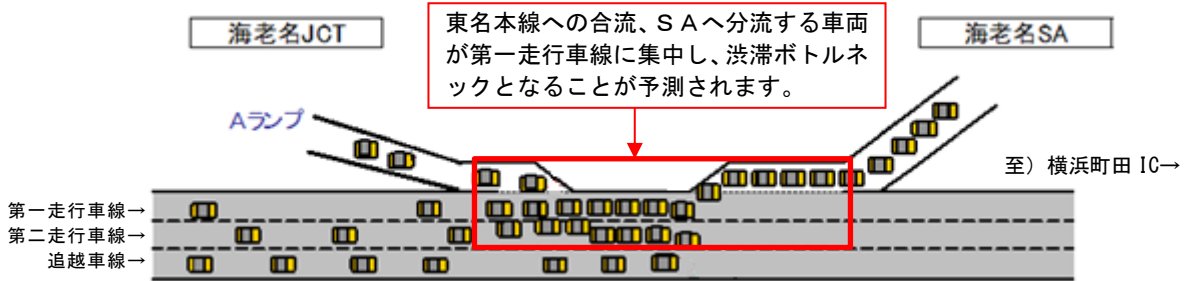


位置図



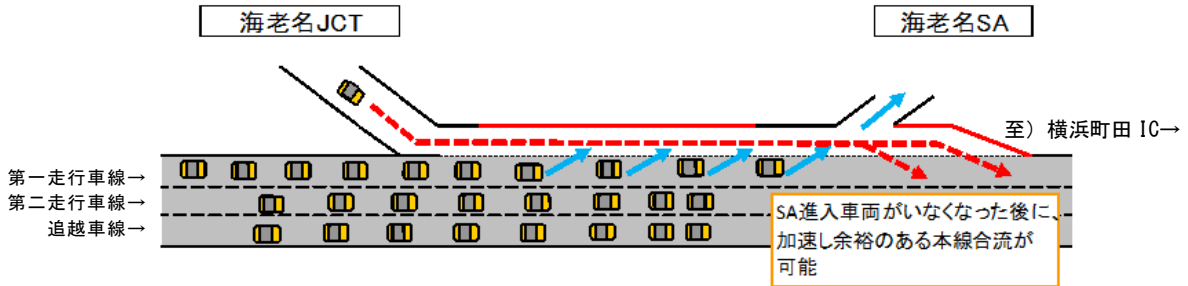
概念図

【現況】



【完成後】

付加車線設置に伴い、東名本線への合流、SAへの分流が円滑になります。



現況写真

【海老名SA手前500m付近】



2014年5月8日撮影