


お知らせ
令和 8 年 1 月 21 日 15 時



大雪の影響による通行止めの可能性の高い区間について 《 1 月 2 1 日（水） 1 5 時現在 》

上空の寒気の影響により 1 月 2 1 日から 1 月 2 5 日頃にかけて山地を中心に平地でも大雪となる見込みのため、国道 9 号・国道 2 7 号、舞鶴若狭自動車道、京都縦貫道等において道路の予防的通行止めを実施する可能性が高くなっています。

実施予定区間及び通行止めの可能性が高い区間は**別添 1 ～ 3**のとおりです。

※前回からの変更点

- ・中国自動車道の通行止めの可能性のある区間を宝塚 IC～滝野社 IC に変更
- ・通行止めの可能性が高い区間に阪神高速道路を追加
- ・通行止めの可能性が高い区間に国道 9 号京都府福知山市夜久野町井田～京都府福知山市夜久野町小倉を追加
- ・国道 9 号兵庫県養父市八鹿町高柳～兵庫県新温泉町歌長の通行止め開始見込み時間を 1 月 21 日 18 時から 24 時に変更

- 大雪時の大規模な車両滞留を防ぐため、予防的通行止めを実施する可能性がありますので、大雪が予想される地域への外出自粛（出控え）をお願いします。
- やむをえず外出をされる場合は、最新の気象情報、道路情報を確認していただくとともに、必ず冬用タイヤの装着やチェーンの装着（携行）、食料や水の携行、燃料の補充、迂回の実施等の通行ルートの見直しにもご協力をお願いします。
- 積雪・凍結道路ですべり止めの措置をとらない運転は法令違反となります。
- 荷主企業および運送事業者の皆さまも、今後の気象予測をご確認頂き、運行経路の変更、運送日の調整などのご協力をお願いします。
- 通行止めの可能性のある区間・時間については、気象状況・交通状況により追加等、変更になる場合もあります。
- 最新の気象情報及び道路情報等に注意し、十分な時間的余裕を持って行動頂くようお願いします。

■冬の道路情報:<https://www.kkr.mlit.go.jp/road/strategy/winter-road/yukihenosonae.html>



■最新の道路交通情報(JARTIC) :<https://www.jartic.or.jp/>



■最新の気象情報
<https://www.jma.go.jp/bosai/map.html#8/35.241/136.114/&element=information&contents=information>



<問合せ先>

■気象に関すること

①近畿地方:大阪管区气象台

電 話 06-6949-1300

■道路に関すること

【国が管理する道路】

近畿地方整備局 道路部 道路管理課

電 話 06-6941-2500

【有料高速道路会社が管理する道路】

①中日本高速道路(株)

NEXCO中日本 お客様センター

電 話 0120-922-229

※フリーダイヤルをご利用になれない場合

電 話 052-223-0333[有料]

②西日本高速道路(株)

NEXCO西日本 お客様センター

電 話 0120-924-863

※フリーダイヤルをご利用になれない場合

電 話 06-6876-9031[有料]

③阪神高速道路(株)

お客様センター

電 話 06-6576-1484(受付/24時間)

④本州四国連絡高速道路(株)

お客様窓口

電 話 078-291-1033 (受付/9:00~17:30)

<参考:道路情報提供サイト>

・高速道路、国道、県道に関する情報について

- 日本道路交通情報センター : <https://www.jartico.or.jp/>
- 近畿地方整備局ホームページ: <https://www.kkr.mlit.go.jp/road/strategy/winter-road/yukihenonae.html>
- iHighway (アイハイウェイ) 中日本: <https://www.c-ihighway.jp>
- iHighway (アイハイウェイ) 西日本: <https://ihighway.jp/>

・各機関の SNS などについて

- 近畿地方整備局X: https://x.com/mlit_kinki_road
- NEXCO 中日本名古屋支社X: https://x.com/c_nexco_nagoya
- NEXCO 中日本金沢支社X: https://x.com/c_nexco_kana
- NEXCO 西日本関西支社X: <https://x.com/iHighwayKansai>

ドライバーの皆様へ



- ・ 過去の大雪では、**車両の立ち往生が発生**
- ・ **冬用タイヤの装着、チェーンの携行・早めの装着、スコップや砂等の冬用装備の携行を**
- ・ **広域迂回の実施、通行ルートの見直しを**

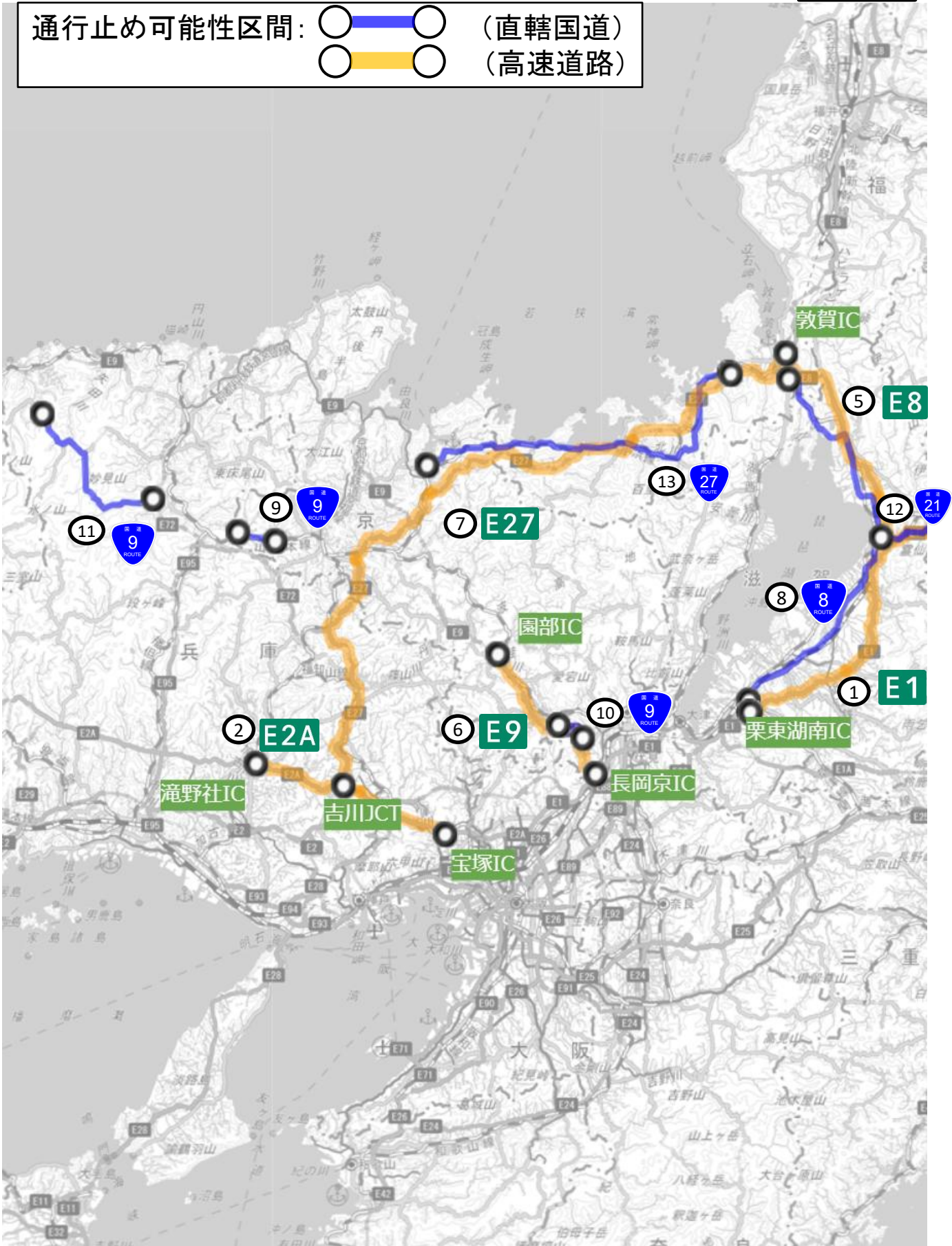


車両の滞留



冬用タイヤやチェーン未装着車両による
スリップ事故

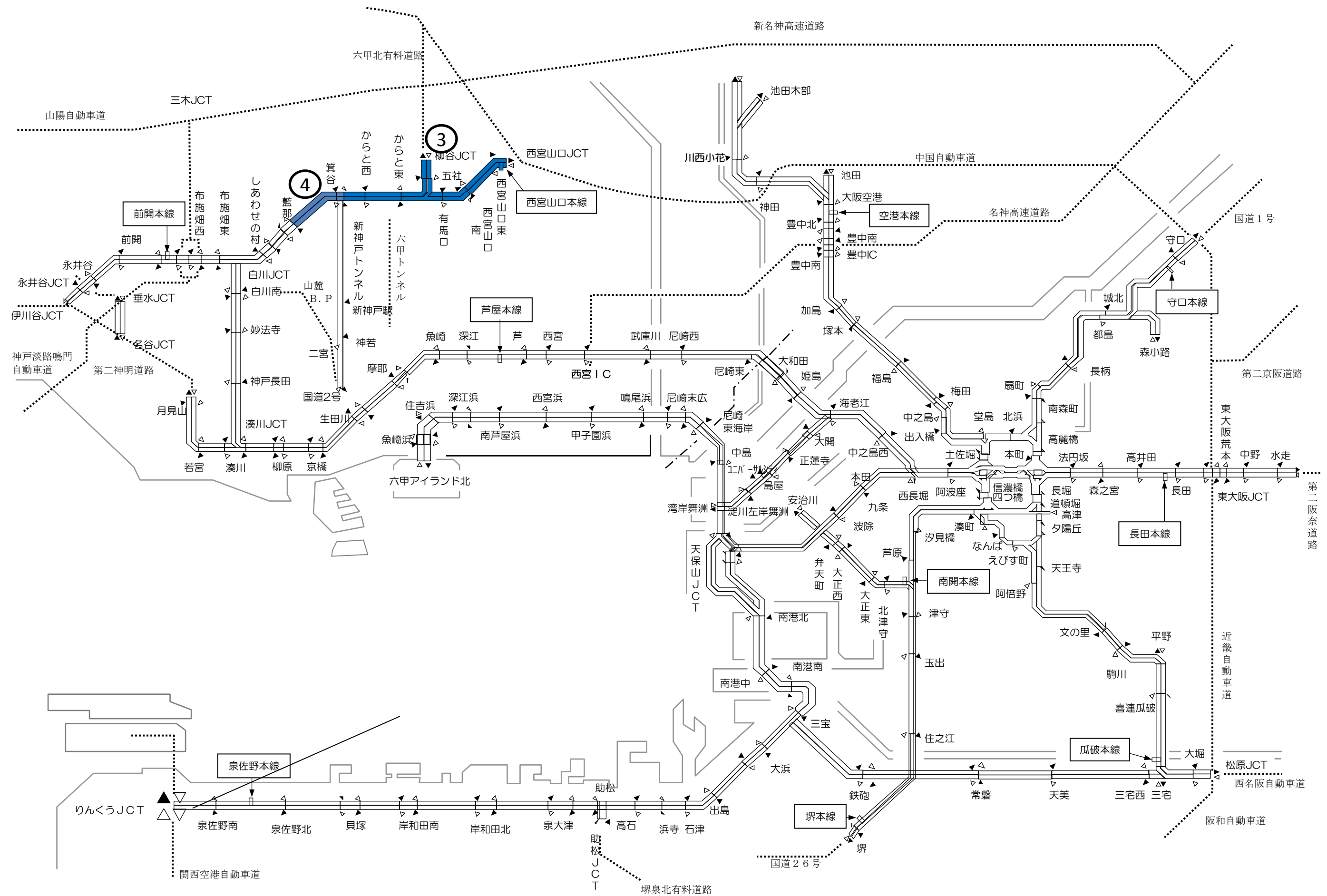
通行止め可能性区間:  (直轄国道)
 (高速道路)



阪神高速道路管内

通行止めの可能性がある区間

別添2



【別添2】道路通行止めの可能性がある区間（高速道路・直轄国道）一覽表					1月21日 15時00分時点				
＜ 1月22日（木）～25日（日）の通行止め予測 ＞									
番号	路線	箇所・区間	道路管理者	通行止め開始見込み					
				1月21日 18時 ～ 24時	1月22日 0時 ～ 6時	6時 ～ 12時	12時 ～ 18時	18時 ～ 24時	
1	E1名神	栗東湖南IC～一宮IC (滋賀県栗東市～愛知県一宮市)	NEXCO中日本 NEXCO西日本		●				
2	E2A 中国自動車道	宝塚IC～滝野社IC (兵庫県宝塚市～兵庫県加東市)	NEXCO西日本		●				
3	阪神高速 7号北神戸線	柳谷JCT～有馬口JCT (神戸市北区有野町有野～神戸市北区有野町唐櫃)	阪神高速道路		●				
4	阪神高速 7号北神戸線	藍那～西宮山口JCT (神戸市北区山田町藍那～兵庫県西宮市山口町下山口)	阪神高速道路		●				
5	E8北陸道	米原JCT～敦賀IC (滋賀県米原市～福井県敦賀市)	NEXCO中日本		●				
6	E9京都縦貫道	園部IC～長岡京IC (京都府南丹市園部町～京都府長岡京市)	NEXCO西日本	●					
7	E27舞鶴若狭道	吉川JCT～敦賀JCT (兵庫県三木市～福井県敦賀市)	NEXCO中日本 NEXCO西日本		●				
8	国道8号	疋田交差点～辻交差点 (福井県敦賀市疋田～滋賀県栗東市辻)	国土交通省 (近畿地整)		●				
9	国道9号	福知山市夜久野町井田～福知山市夜久野町小倉 (京都府福知山市夜久野町井田～ 京都府福知山市夜久野町小倉)	国土交通省 (近畿地整)		●				
10	国道9号	西京区大枝沓掛～亀岡市篠町王子 (京都市西京区大枝沓掛～京都府亀岡市篠町王子)	国土交通省 (近畿地整)	●					
11	国道9号	養父市八鹿町高柳～新温泉町歌長 (兵庫県養父市八鹿町高柳～兵庫県新温泉町歌長)	国土交通省 (近畿地整)	●					
12	国道21号	楽田交差点～西門寺交差点 (岐阜県大垣市楽田町～滋賀県米原市西門寺)	国土交通省 (中部地整) (近畿地整)		●				
13	国道27号	山上ランプ～大手交差点 (福井県三方郡美浜町～京都府舞鶴市北田辺)	国土交通省 (近畿地整)		●				

■参考事項

○通行止めの可能性のある区間・時間については、気象状況・交通状況により追加等、変更になる場合もあります。
○最新の気象情報及び道路情報等に注意し、十分な時間的余裕を持って行動頂くようお願いします。