

お知らせ（注意喚起）  
令和8年1月23日 15時



## 【緊急発表】大雪による道路の交通障害に警戒ください ～今週末に名神・新名神等の予防的通行止めの可能性～

25日にかけて、岐阜県の山地を中心に平地でも警報級の大雪となる見込みです。  
また、愛知県や三重県北中部でも積雪となり大雪となる所がある見込みです。上空の寒気が予想以上に強まった場合や、同じ所で雪が降り続いた場合には、警報級の大雪となる可能性があります。

このため、24日夜頃から名神・新名神等の高速道路や国道21号等において、予防的通行止めを行う可能性が高くなっています。また、他の道路においても、降雪の状況等によっては通行止めとなる可能性があります。

- 最新の気象情報をご確認のうえ、**大雪が予想される地域への外出自粛（出控え）**の検討をお願いします。【別紙1, 2】
- 降雪の状況等により通行が危険と想定される場合は、道路の予防的通行止め**を行います。高速道路と並行する国道等においては、降雪がない場合も高速道路と同時に通行止めを行う場合があります。【別紙3】
- 道路通行止めを行う場合は、改めてお知らせします。最新の道路情報をご確認ください。【別紙4, 5】
- 道路を利用される皆様は、降雪に備え、**冬用タイヤの装着、タイヤチェーンの携行・早めの装着及び冬用装備の携行等**をお願いします。【別紙6】
- 特に大型車は、事故や立ち往生が発生した場合の影響が大きいため、十分な装備の確認等、安全を確保するために必要な措置をお願いします。冬用タイヤの未装着等により事業用自動車が立ち往生した場合、悪質な事例については、監査を実施したうえで、輸送の安全を確保するための措置が不十分と判断されれば、行政処分対象となることがあります。
- 荷主企業の皆様は、ドライバーの命や大切な荷物を守るため、気象状況に応じて運行中止も含め検討**をお願いします。
- 公共交通機関では、運休や遅延が発生する恐れがありますので、最新の運行情報をご確認下さい。荷物の集配に遅延が生じる可能性もありますのでご留意下さい。

### ■配布資料

別紙1：大雪に対する道路利用者への呼びかけ  
別紙2：最新の気象情報をご確認ください  
別紙3：国道（国管理）の予防的通行規制区間

別紙4：最新の道路情報をご確認ください  
別紙5：道路情報提供サイト  
別紙6：道路利用者へのお願い

＜問い合わせ先＞

【国が管理する道路】

- ・ 中部地方整備局 道路部 道路管理課 TEL 052-953-8176

【高速道路会社等が管理する道路】

- ・ NEXCO中日本お客さまセンター(24時間365日対応) TEL 0120-922-229 [フリーダイヤル]  
※上記電話をご利用になれない場合は TEL 052-223-0333 [通話料有料]

- ・ 日本道路交通情報センター(道路交通情報のみに関するお問い合わせ)

[東京・神奈川(東名・圏央道 茅ヶ崎JCT～相模原)・静岡(東名 豊川以東・新東名 新城以東・中部横断道富沢以南)地区  
高速川崎センター TEL 050-3369-6763 [有料]

[東京(中央道・圏央道 相模原～あきる野)・山梨(中央道・東富士五湖道路・中部横断道 六郷以北)

- ・ 長野(中央道 伊北以東・長野道 安曇野以南)地区]

高速八王子駐在 TEL 050-3369-6764 [有料]

[東海3県(新東名 新城以西・東名 豊川以西・東海北陸道 白川郷以南・新名神 甲賀土山以東)・長野(中央道 伊北以西)

- ・ 滋賀(北陸道 木之本以南・名神 八日市以東)地区

高速一宮センター TEL 050-3369-6766 [有料]

- ・ 名古屋高速道路公社

名古屋高速お客様センター(受付時間 9:00～19:00) TEL 052-919-3200

【公共交通・事業用自動車に関すること】

- ・ 中部運輸局 総務部 安全防災・危機管理課 TEL 052-952-8049

【気象情報に関すること】

- ・ 気象庁 名古屋地方気象台 TEL 052-751-5124

- ✓ 強い冬型の気圧配置が続く中、24日朝から25日にかけて更に強まる見込みです。このため、岐阜県では警報級の大雪となる所があるでしょう。25日は愛知県でも雪雲の流入が同じ場所で続いた場合などでは、警報級の大雪となるおそれがあります。
- ✓ 大雪や路面凍結による交通障害に警戒してください。
- ✓ 最新の気象情報や交通情報等に留意し、外出が必要な場合は、十分な時間的余裕を持って行動いただくようお願いします。

## 今後の気象見通し

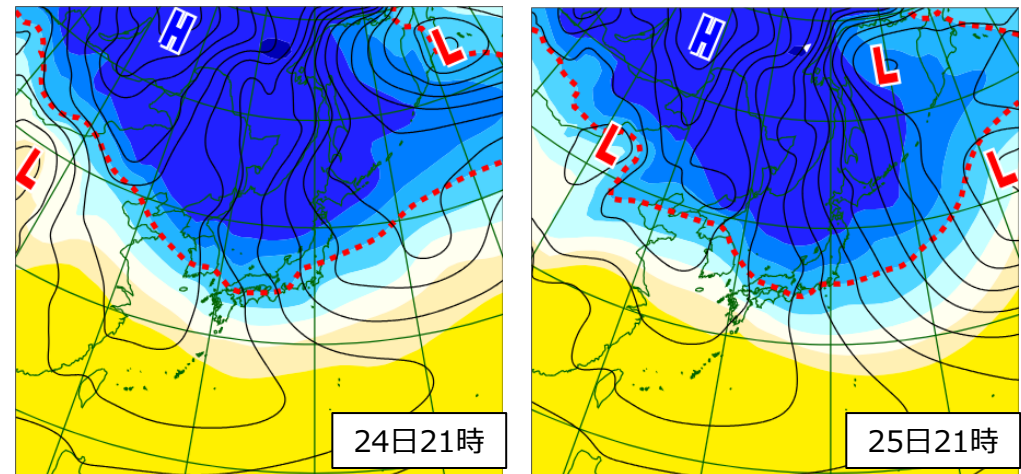
地 域	23日	24日	25日
岐阜県飛騨地方	大雪	大雪	大雪
岐阜県美濃地方	大雪	大雪	大雪
愛知県			大雪

警報級となる可能性のある期間  
( ■ 可能性がある ■ 可能性が高い )

## 【予想降雪量】

- 23日12時から24日12時までの24時間降雪量は、多い所で、  
岐阜県飛騨地方 60センチ 愛知県 5センチ  
岐阜県美濃地方 60センチ
- 24日12時から25日12時までの24時間降雪量は、多い所で、  
岐阜県飛騨地方 70センチ 愛知県 15センチ  
岐阜県美濃地方 70センチ
- 25日12時から26日12時までの24時間降雪量は、多い所で、  
岐阜県飛騨地方 15センチ  
岐阜県美濃地方 10センチ

## 地上予想天気図と850hPaの気温予想



..... 上空約1500mの気温-9℃

上空850hPa (約1500m) の気温



「最新の気象情報」



「今後の雪（降雪短時間予報）」



# 最新の気象情報をご確認ください

## 【防災情報】

愛知県：[気象庁 | 愛知県の防災情報](#)



岐阜県：[気象庁 | 岐阜県の防災情報](#)



三重県：[気象庁 | 三重県の防災情報](#)



静岡県：[気象庁 | 静岡県の防災情報](#)



長野県：[気象庁 | 長野県の防災情報](#)



## 【東海地方等の気象情報】

愛知県：[気象庁 | 気象情報](#)



岐阜県：[気象庁 | 気象情報](#)



三重県：[気象庁 | 気象情報](#)



静岡県：[気象庁 | 気象情報](#)



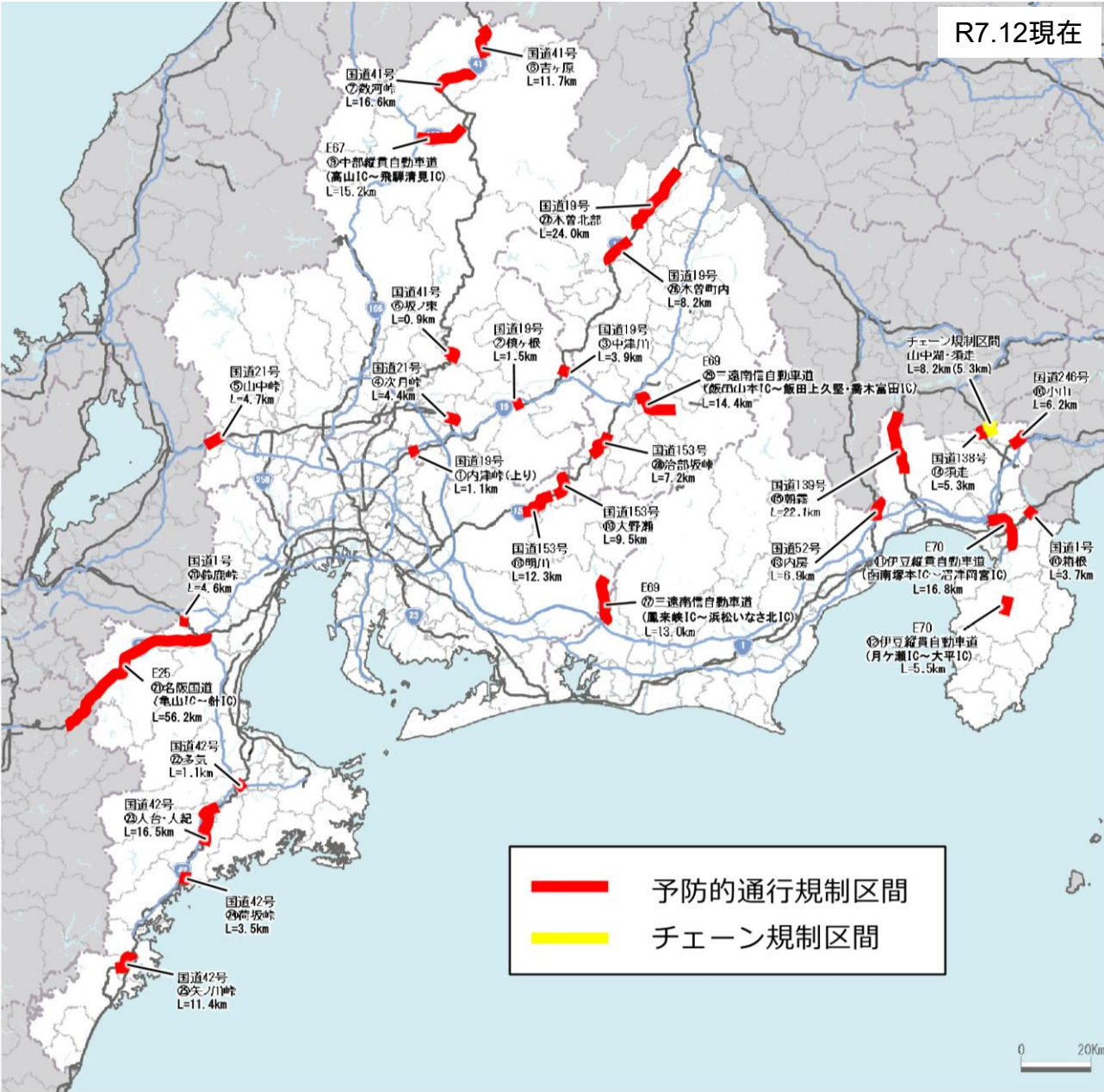
長野県：[気象庁 | 気象情報](#)



【お知らせ】岐阜県（関ヶ原町付近）では、令和6年12月から「顕著な大雪に関する気象情報」の運用を開始しています



# 国道(国管理)の予防的通行規制区間



予防的通行規制区間：  
国が管理する道路において、大雪時に急な上り坂で大型車等が立ち往生しやすい場所等を選定し、集中的・効率的に優先して除雪を行う区間。

令和7年度は、中部地整管内で29区間(約309km)を設定。




# 道路情報提供サイト

## 【道路交通に関する情報】

### ◆日本道路交通情報センター（JARTIC）

<https://www.jartic.or.jp/>



### ◆iHighway中日本（NEXCO中日本）

<https://www.c-ihighway.jp/>



### ◆高速道路影響情報サイト

<https://ex-ssw.com/>



### ◆道路情報提供システム

<https://www.road-info-prvs.mlit.go.jp/roadinfo/pc/>



## 【道路管理者からの情報】

### ◆NEXCO中日本 ドライバーズサイト

<https://www.c-nexco.co.jp/>



### ◆NEXCO中日本 公式X

#### ・東京支社

[https://x.com/c\\_nexco\\_tokyo](https://x.com/c_nexco_tokyo)



[東京・神奈川(東名・圏央道 茅ヶ崎JCT～あきる野)・山梨(中央道 伊北以東・中部横断道 六郷以北)・

長野(中央道 伊北以東・長野道 安曇野以南)・静岡(東名 豊川以東・新東名 新城以東・中部横断道 富沢以南)地区]

#### ・名古屋支社

[https://x.com/c\\_nexco\\_nagoya](https://x.com/c_nexco_nagoya)



[東海3県(新東名 新城以西・東名 豊川以西・東海北陸道 白川郷以南・新名神 甲賀土山以東)・

長野(中央道 伊北以西)・滋賀(北陸道 木之本以南・名神 八日市以東)地区]

### ◆名古屋高速道路 ドライバーズサイト

<https://www.nagoya-expressway.or.jp/>



■高速道路では、スマホから音声で交通情報を入手できるアプリ「みちラジ」をご活用ください。

#### ・みちラジ概要

<https://www.c-nexco.co.jp/jam/michiradi/>





# 道路利用者へのお願い


## ①外出自粛 (出控え)



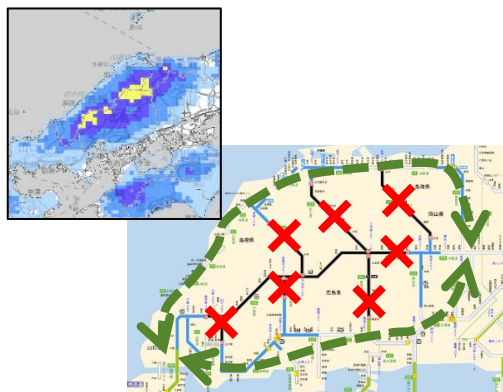
## ②冬用タイヤ装着、 チェーン携行・ 早め装着



## ③冬用装備の携行



## ④広域迂回、 運行計画の見直し



## ⑤特に事業用自動車 の冬用タイヤ装着、 タイヤ摩耗劣化確認



## ⑥最新の気象情報、 交通情報の確認

