

お知らせ（注意喚起）
令和8年1月8日 15時



大雪による道路の交通障害に注意・警戒ください

～ 11日から12日頃にかけて大雪の見込み～

1月11日から12日頃にかけて、岐阜県の山地を中心に大雪となる見込みです。上空の寒気が予想以上に強まった場合や、同じ所で雪が降り続いた場合には、警報級の大雪となる可能性があります。このため、降雪状況によっては、高速道路や国道（国管理）において、通行止めを行う可能性があります。

○最新の気象情報をご確認のうえ、**大雪が予想される地域への外出自粛（出控え）**の検討をお願いします。【別紙1, 2】

○**降雪の状況等により通行が危険と想定される場合は、道路の予防的通行止め**を行います。高速道路と並行する国道等においては、降雪がない場合も高速道路と同時に通行止めを行う場合があります。【別紙3】

○道路通行止めを行う場合は、改めてお知らせします。最新の道路情報をご確認ください。【別紙4, 5】

○道路を利用される皆様は、降雪に備え、**冬用タイヤの装着、タイヤチェーンの携行・早めの装着及び冬用装備の携行等**をお願いします。【別紙6】

○特に大型車は、事故や立ち往生が発生した場合の影響が大きいため、十分な装備の確認等、安全を確保するために必要な措置をお願いします。**交通渋滞等を引き起こした運送事業者等には監査を行い、講じた措置が不十分と判断されれば、行政処分の対象**となります。

○**荷主企業の皆様は、ドライバーの命や大切な荷物を守るため、気象状況に応じて運行中止も含め検討**をお願いします。

○公共交通機関では、運休や遅延が発生する恐れがありますので、最新の運行情報をご確認下さい。荷物の集配に遅延が生じる可能性もありますのでご留意下さい。

■配布資料

別紙1：大雪予想時の出控え啓発ポスター
別紙2：最新の気象情報をご確認ください
別紙3：国道（国管理）の予防的通行規制区間

別紙4：最新の道路情報をご確認ください
別紙5：道路情報提供サイト
別紙6：道路利用者へのお願い

＜配布先＞

中部地方整備局記者クラブ、中部専門記者会、東海交通研究会、岐阜県政記者クラブ、静岡県政記者クラブ、三重県政記者クラブ、三重第二県政記者クラブ、飯田市役所記者クラブ、塩尻桔梗ヶ原記者クラブ

＜問い合わせ先＞

【国が管理する道路】

中部地方整備局 道路部 道路管理課 TEL 052-953-8176

【高速道路会社等が管理する道路】

- ・NEXCO中日本お客さまセンター(24時間365日対応) TEL 0120-922-229 [フリーダイヤル]

※上記電話をご利用になれない場合は TEL 052-223-0333 [通話料有料]

- ・日本道路交通情報センター(道路交通情報のみに関するお問い合わせ)

[東京・神奈川(東名・圏央道 茅ヶ崎JCT～相模原)・静岡(東名 豊川以東・新東名 新城以東・中部横断道富沢以南) 地区

高速川崎センター TEL 050-3369-6763 [有料]

[東京(中央道・圏央道 相模原～あきる野)・山梨(中央道・東富士五湖道路・中部横断道 六郷以北)

- ・長野(中央道 伊北以東・長野道 安曇野以南) 地区]

高速八王子駐在 TEL 050-3369-6764 [有料]

[東海3県(新東名 新城以西・東名 豊川以西・東海北陸道 白川郷以南・新名神 甲賀土山以東)・長野(中央道 伊北以西)

- ・滋賀(北陸道 木之本以南・名神 八日市以東) 地区

高速一宮センター TEL 050-3369-6766 [有料]

【公共交通・事業用自動車に関すること】

中部運輸局 総務部 安全防災・危機管理課 TEL 052-952-8049

【気象情報に関すること】

気象庁 名古屋地方気象台 TEL 052-751-5124

大雪予想時は 外出を控えて!

「大雪に関する緊急発表」が出たら
災害級の大雪のおそれがあります!
いのちを守る行動をとってください!



令和7年3月
山梨県内国道20号における
車両滞留の発生状況

雪みち情報・ライブカメラ・X (旧ツイッター)

外出前にチェック!

全国の雪みち情報「おしえて!雪ナビ」



どうしても出かける
用事があるときは、**車内にもしもの備えを!**



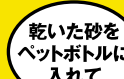
毛布



食料・飲料



スコップ



乾いた砂を
ペットボトルに
入れて



滑り止め



ノーマルタイヤでの
積雪・凍結道路走行は **法令違反!**

反則金	大型	普通	二輪	原付
	7千円	6千円	6千円	5千円



都道府県道路交通法施行細則または道路交通規則にて積雪
または凍結した路面での冬用タイヤの装着等いわゆる
防滑措置の義務が規定されています。(沖縄県を除く)
違反行為は、反則金の適用となります。

※タイヤチェーン未装着車の通行を禁止する規制時は、
冬用タイヤであっても、タイヤチェーンの装着が必要です。

最新の気象情報をご確認ください

【防災情報】

愛知県：[気象庁 | 愛知県の防災情報](#)



岐阜県：[気象庁 | 岐阜県の防災情報](#)



三重県：[気象庁 | 三重県の防災情報](#)



静岡県：[気象庁 | 静岡県の防災情報](#)



長野県：[気象庁 | 長野県の防災情報](#)



【東海地方等の気象情報】

愛知県：[気象庁 | 気象情報](#)



岐阜県：[気象庁 | 気象情報](#)



三重県：[気象庁 | 気象情報](#)



静岡県：[気象庁 | 気象情報](#)

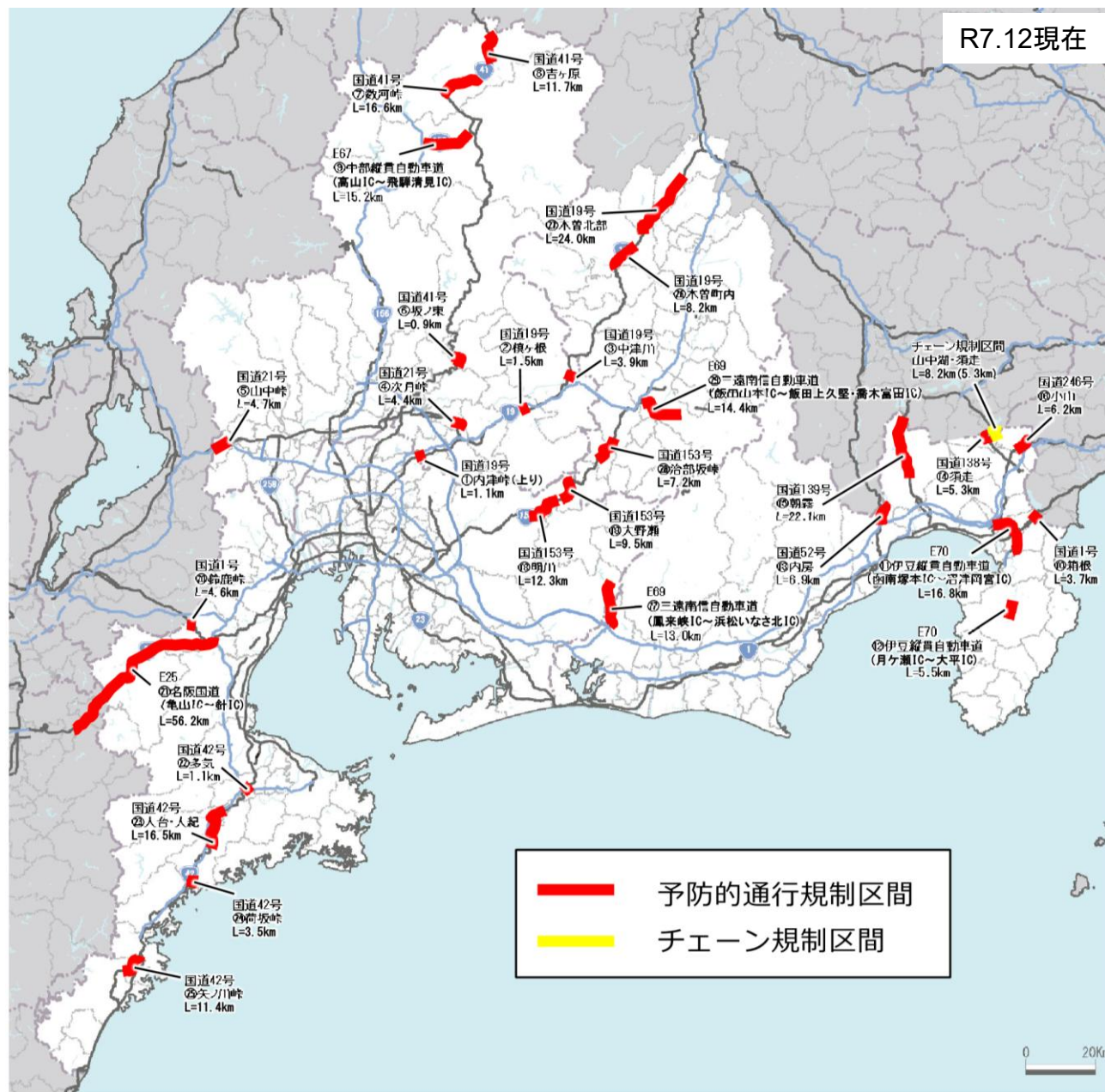


長野県：[気象庁 | 気象情報](#)



【お知らせ】岐阜県（関ヶ原町付近）では、令和6年12月から「顕著な大雪に関する気象情報」の運用を開始しています

国道(国管理)の予防的通行規制区間



予防的通行規制区間:

国が管理する道路において、大雪時に急な上り坂で大型車等が立ち往生しやすい場所等を選定し、集中的・効率的に優先して除雪を行う区間。

令和7年度は、中部地整管内で29区間(約309km)を設定。

最新の道路情報をご確認ください

冬の道を安心・安全・快適にドライブしましょう。

冬のドライブなび中部

国土交通省中部地方整備局

そんなの
ために

名古屋から高山方面に行きたいけど、
凍結情報やライブカメラはどこで確認できるんだろう？

中部地域全体の道路規制情報、地域別道路情報、ライブカメラなどの役立つ情報は
「冬のドライブなび中部」から簡単にアクセスできます！

便利な冬の道路情報ポータルサイト

冬の「ドライブなび中部」はこんなところが便利！

ライブカメラ
道路の状況をカメラ画像で
リアルタイムにチェック！

ライブカメラ
美濃地域
飛騨地域
1号幹線
名阪国道
富士山周辺
御殿場周辺
長野県南部地域

スマートフォン
対応

TOP
道路規制情報
地域別道路情報
ライブカメラ
積雪・凍結情報
気象情報
冬の装備の備え
雪道の運転テクニック
働くクルマのご紹介
リアルタイム情報
季節的通行規制情報
お問い合わせ

お役立ち情報いろいろ！

道路規制情報
通行規制や渋滞情報を
リアルタイムにチェック！

積雪・凍結情報
積雪・凍結情報を
リアルタイムにチェック！

地域別道路情報
中部地方の各エリアごとの
最新情報をチェック！

冬の装備の備え
雪道に備えてどんな準備を
すればいいかのチェック！

https://www.cbr.mlit.go.jp/road/fuyumichi.html

ブックマークしておくとお便利です！

運転中の携帯電話の利用はお控え下さい（運転中に携帯電話を手で保持しての使用は法令違反です）

雪道の安全確保にご理解とご協力をお願いします。

中部地方整備局では、冬の円滑な
道路交通を確保するために、除雪・
凍結防止作業に取り組んでいます。
※大雪時には、通行規制や予防的な
通行止めを行う場合があります。

情報サイトへはこちらから 冬のドライブなび中部



<https://www.cbr.mlit.go.jp/road/fuyumichi.html>

○雪みち情報を各種提供、主な内容は下記

■道路規制情報を確認



規制情報



高速道路

■各事務所のX「旧Twitter」へアクセス



リアルタイム情報



■ライブカメラで現地状況を確認



ライブカメラ



■道路の積雪・凍結状況を確認



積雪・凍結情報


彦谷橋 (24.60KP)		12月22日 16時 現在			
一覧表示	データ表示	実 況	1時間後予測	2時間後予測	3時間後予測
積雪深		---	---	---	---
降雪量		---	---	---	---
気温		-0.2℃	-1.4℃	-1.9℃	-2.3℃
路面状況		乾燥	---	---	---

道路情報提供サイト

【道路交通に関する情報】

◆日本道路交通情報センター（JARTIC）

<https://www.jartic.or.jp/>



◆iHighway中日本（NEXCO中日本）

<https://www.c-ihighway.jp/>



◆高速道路影響情報サイト

<https://ex-ssw.com/>



◆道路情報提供システム

<https://www.road-info-prvs.mlit.go.jp/roadinfo/pc/>



【道路管理者からの情報】

◆NEXCO中日本 ドライバーズサイト

<https://www.c-nexco.co.jp/>



◆NEXCO中日本 公式X

・東京支社

https://x.com/c_nexco_tokyo



[東京・神奈川(東名・圏央道 茅ヶ崎JCT～あきる野)・山梨(中央道 伊北以東・中部横断道 六郷以北)・

長野(中央道 伊北以東・長野道 安曇野以南)・静岡(東名 豊川以東・新東名 新城以東・中部横断道 富沢以南)地区]

・名古屋支社

https://x.com/c_nexco_nagoya



[東海3県(新東名 新城以西・東名 豊川以西・東海北陸道 白川郷以南・新名神 甲賀土山以東)・

長野(中央道 伊北以西)・滋賀(北陸道 木之本以南・名神 八日市以東)地区]

◆名古屋高速道路 ドライバーズサイト

<https://www.nagoya-expressway.or.jp/>



■高速道路では、スマホから音声で交通情報を入手できるアプリ「みちラジ」をご活用ください。

・みちラジ概要

<https://www.c-nexco.co.jp/jam/michiradi/>



道路利用者へのお願い

①外出自粛 (出控え)



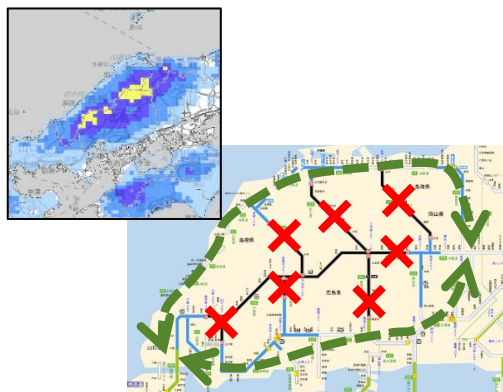
②冬用タイヤ装着、 チェーン携行・ 早め装着



③冬用装備の携行



④広域迂回、 運行計画の見直し



⑤特に事業用自動車 の冬用タイヤ装着、 タイヤ摩耗劣化確認



⑥最新の気象情報、 交通情報の確認

