

2024年

4月26日 金

April.26 Friday

上り

下り

この日は比較的すいています。

連休が始まる前に移動できる方はこの日がおおすすめです。

1 上り 東郷PA付近(東名)

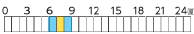
渋滞発生予測時間 6時~9時



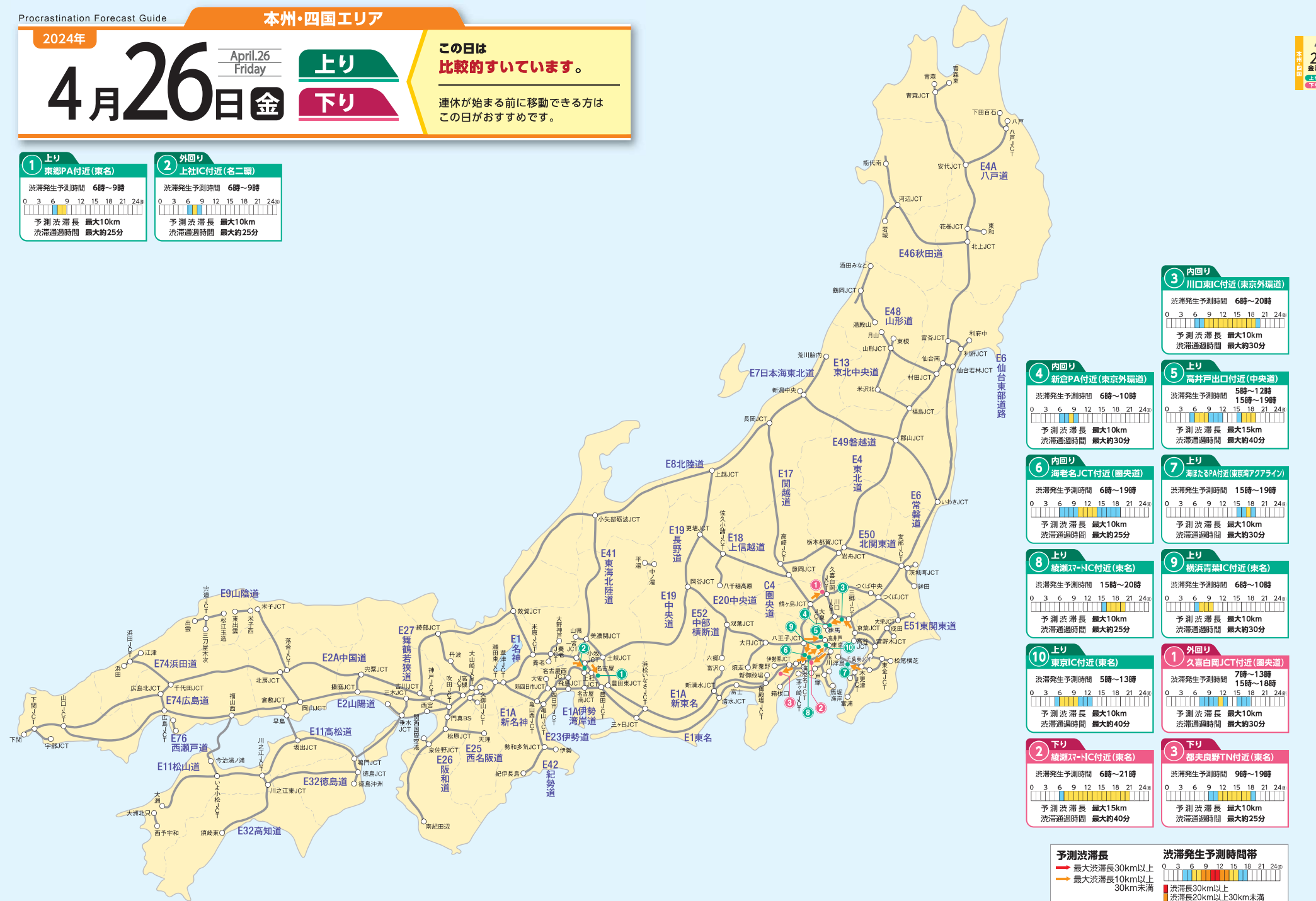
予測渋滞長 最大10km 渋滞通過時間 最大約25分

2 外回り 上社IC付近(名二環)

渋滞発生予測時間 6時~9時

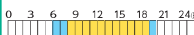


予測渋滞長 最大10km 渋滞通過時間 最大約25分



3 内回り 川口東IC付近(東京外環道)

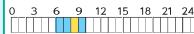
渋滞発生予測時間 6時~20時



予測渋滞長 最大10km 渋滞通過時間 最大約30分

4 内回り 新倉PA付近(東京外環道)

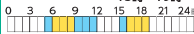
渋滞発生予測時間 6時~10時



予測渋滞長 最大10km 渋滞通過時間 最大約30分

5 上り 高井戸出口付近(中央道)

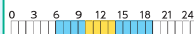
渋滞発生予測時間 5時~12時 15時~19時



予測渋滞長 最大15km 渋滞通過時間 最大約40分

6 内回り 海老名IC付近(圏央道)


渋滞発生予測時間 6時~19時



予測渋滞長 最大10km 渋滞通過時間 最大約25分

7 上り 海老名PA付近(京浜東北線)

渋滞発生予測時間 15時~19時



予測渋滞長 最大10km 渋滞通過時間 最大約30分

8 上り 綾瀬PA-IC付近(東名)

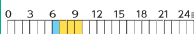
渋滞発生予測時間 15時~20時



予測渋滞長 最大10km 渋滞通過時間 最大約25分

9 上り 横浜青葉IC付近(東名)

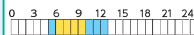
渋滞発生予測時間 6時~10時



予測渋滞長 最大10km 渋滞通過時間 最大約30分

10 上り 東京IC付近(東名)

渋滞発生予測時間 5時~13時



予測渋滞長 最大10km 渋滞通過時間 最大約40分

1 外回り 久喜白岡JCT付近(圏央道)

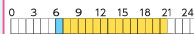
渋滞発生予測時間 7時~13時 15時~18時



予測渋滞長 最大10km 渋滞通過時間 最大約30分

2 下り 綾瀬PA-IC付近(東名)

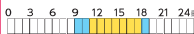
渋滞発生予測時間 6時~21時



予測渋滞長 最大15km 渋滞通過時間 最大約40分

3 下り 都夫良野TN付近(東名)

渋滞発生予測時間 9時~19時

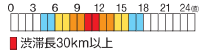


予測渋滞長 最大10km 渋滞通過時間 最大約25分

予測渋滞長

→ 最大渋滞長30km以上
→ 最大渋滞長10km以上30km未満

渋滞発生予測時間帯



※最大渋滞長が10km以上と予測した渋滞を表示しています。

渋滞長30km以上 渋滞長20km以上30km未満 渋滞長10km以上20km未満 渋滞長10km未満