

1月 ▶ 3月 渋滞予測(上下方向) ▶▶
 (ピーク時 5 km以上の渋滞が予測されている区間を対象)

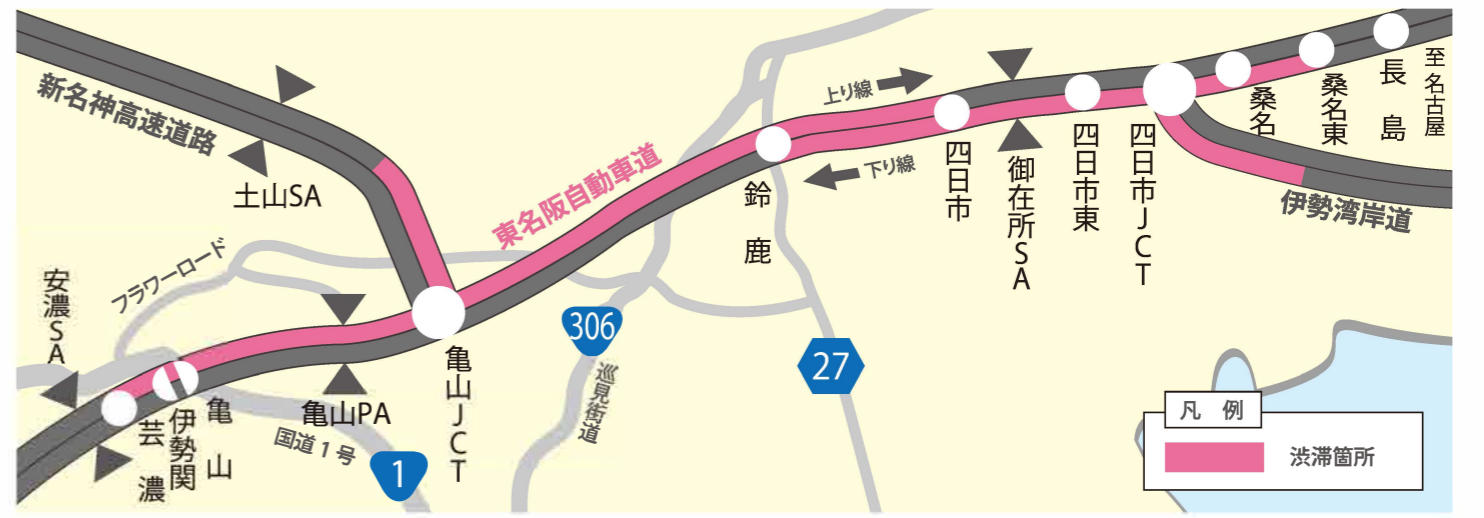
予測される渋滞の長さ

- 渋滞長20km以上
- 渋滞長10km以上20km未満
- 渋滞長10km未満

上り					下り				
日付	渋滞長	末尾	先頭	渋滞発生予測時間帯	日付	渋滞長	末尾	先頭	渋滞発生予測時間帯
1月					1月				
1日(日)	15km	亀山IC	四日市IC	0 3 6 9 12 15 18 21 24	1日(日)	10km	四日市東IC	鈴鹿IC	0 3 6 9 12 15 18 21 24
2日(月)	25km	芸濃IC	四日市IC	0 3 6 9 12 15 18 21 24	2日(月)	15km	桑名IC	鈴鹿IC	0 3 6 9 12 15 18 21 24
3日(火)	25km	芸濃IC	四日市IC	0 3 6 9 12 15 18 21 24	3日(火)	15km	桑名IC	鈴鹿IC	0 3 6 9 12 15 18 21 24
4日(水)	20km	亀山IC	四日市IC	0 3 6 9 12 15 18 21 24	4日(水)	10km	四日市東IC	鈴鹿IC	0 3 6 9 12 15 18 21 24
5日(木)	15km	亀山IC	四日市IC	0 3 6 9 12 15 18 21 24	5日(木)	5km	四日市IC	鈴鹿IC	0 3 6 9 12 15 18 21 24
6日(金)	15km	亀山IC	四日市IC	0 3 6 9 12 15 18 21 24	6日(金)	—	—	—	0 3 6 9 12 15 18 21 24
7日(土)	15km	亀山IC	四日市IC	0 3 6 9 12 15 18 21 24	7日(土)	5km	四日市IC	鈴鹿IC	0 3 6 9 12 15 18 21 24
8日(日)	20km	亀山IC	四日市IC	0 3 6 9 12 15 18 21 24	8日(日)	10km	四日市東IC	鈴鹿IC	0 3 6 9 12 15 18 21 24
9日(月)	20km	亀山IC	四日市IC	0 3 6 9 12 15 18 21 24	9日(月)	5km	四日市IC	鈴鹿IC	0 3 6 9 12 15 18 21 24
14日(土)	15km	亀山IC	四日市IC	0 3 6 9 12 15 18 21 24	14日(土)	5km	四日市IC	鈴鹿IC	0 3 6 9 12 15 18 21 24
15日(日)	20km	亀山IC	四日市IC	0 3 6 9 12 15 18 21 24	15日(日)	5km	四日市IC	鈴鹿IC	0 3 6 9 12 15 18 21 24
21日(土)	15km	亀山IC	四日市IC	0 3 6 9 12 15 18 21 24	21日(土)	5km	四日市IC	鈴鹿IC	0 3 6 9 12 15 18 21 24
22日(日)	20km	亀山IC	四日市IC	0 3 6 9 12 15 18 21 24	22日(日)	5km	四日市IC	鈴鹿IC	0 3 6 9 12 15 18 21 24
28日(土)	15km	亀山IC	四日市IC	0 3 6 9 12 15 18 21 24	28日(土)	5km	四日市IC	鈴鹿IC	0 3 6 9 12 15 18 21 24
29日(日)	20km	亀山IC	四日市IC	0 3 6 9 12 15 18 21 24	29日(日)	5km	四日市IC	鈴鹿IC	0 3 6 9 12 15 18 21 24
2月					2月				
4日(土)	15km	亀山IC	四日市IC	0 3 6 9 12 15 18 21 24	4日(土)	10km	四日市東IC	鈴鹿IC	0 3 6 9 12 15 18 21 24
5日(日)	15km	亀山IC	四日市IC	0 3 6 9 12 15 18 21 24	5日(日)	—	—	—	0 3 6 9 12 15 18 21 24
11日(土)	15km	亀山IC	四日市IC	0 3 6 9 12 15 18 21 24	11日(土)	10km	四日市東IC	鈴鹿IC	0 3 6 9 12 15 18 21 24
12日(日)	15km	亀山IC	四日市IC	0 3 6 9 12 15 18 21 24	12日(日)	—	—	—	0 3 6 9 12 15 18 21 24
18日(土)	15km	亀山IC	四日市IC	0 3 6 9 12 15 18 21 24	18日(土)	10km	四日市東IC	鈴鹿IC	0 3 6 9 12 15 18 21 24
19日(日)	15km	亀山IC	四日市IC	0 3 6 9 12 15 18 21 24	19日(日)	—	—	—	0 3 6 9 12 15 18 21 24
25日(土)	15km	亀山IC	四日市IC	0 3 6 9 12 15 18 21 24	25日(土)	10km	四日市東IC	鈴鹿IC	0 3 6 9 12 15 18 21 24
26日(日)	15km	亀山IC	四日市IC	0 3 6 9 12 15 18 21 24	26日(日)	—	—	—	0 3 6 9 12 15 18 21 24
3月					3月				
4日(土)	15km	亀山IC	四日市IC	0 3 6 9 12 15 18 21 24	4日(土)	15km	桑名IC	鈴鹿IC	0 3 6 9 12 15 18 21 24
5日(日)	15km	亀山IC	四日市IC	0 3 6 9 12 15 18 21 24	5日(日)	15km	桑名IC	鈴鹿IC	0 3 6 9 12 15 18 21 24
11日(土)	15km	亀山IC	四日市IC	0 3 6 9 12 15 18 21 24	11日(土)	15km	桑名IC	鈴鹿IC	0 3 6 9 12 15 18 21 24

※ガイドには **1月 ▶ 3月** の予測を表示しています。平日含む全国の予測は **Highway** 等でご確認ください。
 ※事故や工事等により渋滞状況は変化します。最新の渋滞情報をご確認いただき、余裕をもってお出かけ下さい。

上り					下り				
日付	渋滞長	末尾	先頭	渋滞発生予測時間帯	日付	渋滞長	末尾	先頭	渋滞発生予測時間帯
3月					3月				
12日(日)	15km	亀山IC	四日市IC	0 3 6 9 12 15 18 21 24	12日(日)	15km	桑名IC	鈴鹿IC	0 3 6 9 12 15 18 21 24
18日(土)	20km	亀山IC	四日市IC	0 3 6 9 12 15 18 21 24	18日(土)	20km	桑名IC	鈴鹿IC	0 3 6 9 12 15 18 21 24
19日(日)	25km	芸濃IC	四日市IC	0 3 6 9 12 15 18 21 24	19日(日)	20km	桑名IC	鈴鹿IC	0 3 6 9 12 15 18 21 24
20日(月)	20km	亀山IC	四日市IC	0 3 6 9 12 15 18 21 24	20日(月)	15km	桑名IC	鈴鹿IC	0 3 6 9 12 15 18 21 24
21日(火)	15km	亀山IC	四日市IC	0 3 6 9 12 15 18 21 24	21日(火)	10km	四日市東IC	鈴鹿IC	0 3 6 9 12 15 18 21 24
22日(水)	15km	亀山IC	四日市IC	0 3 6 9 12 15 18 21 24	22日(水)	10km	四日市東IC	鈴鹿IC	0 3 6 9 12 15 18 21 24
23日(木)	15km	亀山IC	四日市IC	0 3 6 9 12 15 18 21 24	23日(木)	10km	四日市東IC	鈴鹿IC	0 3 6 9 12 15 18 21 24
24日(金)	15km	亀山IC	四日市IC	0 3 6 9 12 15 18 21 24	24日(金)	20km	桑名東IC	鈴鹿IC	0 3 6 9 12 15 18 21 24
25日(土)	20km	亀山IC	四日市IC	0 3 6 9 12 15 18 21 24	25日(土)	20km	桑名東IC	鈴鹿IC	0 3 6 9 12 15 18 21 24
26日(日)	20km	亀山IC	四日市IC	0 3 6 9 12 15 18 21 24	26日(日)	20km	桑名東IC	鈴鹿IC	0 3 6 9 12 15 18 21 24
27日(月)	15km	亀山IC	四日市IC	0 3 6 9 12 15 18 21 24	27日(月)	15km	桑名IC	鈴鹿IC	0 3 6 9 12 15 18 21 24
28日(火)	15km	亀山IC	四日市IC	0 3 6 9 12 15 18 21 24	28日(火)	15km	桑名IC	鈴鹿IC	0 3 6 9 12 15 18 21 24
29日(水)	15km	亀山IC	四日市IC	0 3 6 9 12 15 18 21 24	29日(水)	15km	桑名IC	鈴鹿IC	0 3 6 9 12 15 18 21 24
30日(木)	15km	亀山IC	四日市IC	0 3 6 9 12 15 18 21 24	30日(木)	15km	桑名IC	鈴鹿IC	0 3 6 9 12 15 18 21 24
31日(金)	15km	亀山IC	四日市IC	0 3 6 9 12 15 18 21 24	31日(金)	15km	桑名IC	鈴鹿IC	0 3 6 9 12 15 18 21 24



中日本 **iHighway** 24時間気になる交通情報を手軽にチェック!


<http://c-ihighway.jp/>



POINT 1 交通状況マップを確認!
工事や事故により渋滞状況は変化します。
気になる最新の情報を確認できます(5分更新)

POINT 2 マイルート機能!
よく利用するルートに登録しておく、通行止やその解除をメールでお知らせします。

POINT 3 渋滞予測情報
3ヶ月先までの渋滞予測を確認できます。
ガイドに記載のない平日の渋滞情報はこちらからご確認ください。
※スマホの方は、「PC版へ」をクリック願います。



渋滞ピーク時の日付と時間を知れば渋滞は避けられる!!
東名阪 渋滞予測ガイド

2017年 **1月** ▶ **3月** 版



Webでも確認できます! 渋滞予測 中日本

※過去の渋滞実績に基づき予測情報を掲載しています。この情報により、渋滞を避けていただくことをお願いします。

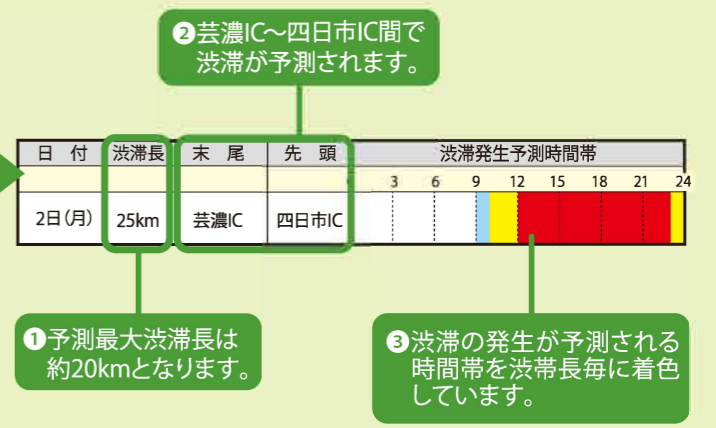
東名阪 渋滞予測ガイドの見かた

上り

日付	渋滞長	末尾	先頭	渋滞発生予測時間帯
1月				0 3 6 9 12 15 18 21 24
1日(日)	15km	亀山IC	四日市IC	
2日(月)	25km	芸濃IC	四日市IC	
3日(火)	25km	芸濃IC	四日市IC	
4日(水)	20km	亀山IC	四日市IC	
5日(木)	15km	亀山IC	四日市IC	

凡例

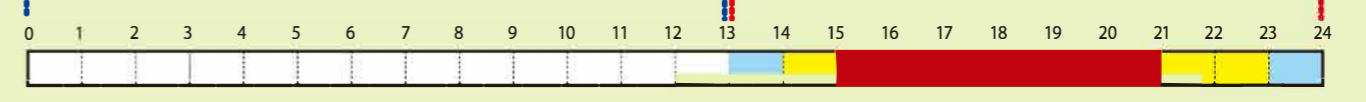
■	渋滞長20km以上
■	渋滞長10km以上20km未満
■	渋滞長10km未満



チェックポイント

着色のない時間帯をチェック!
着色のない時間帯を走行すると快適です!

着色のある時間帯をチェック!
着色のある時間帯は渋滞します



ガイドを活用していただくと...



※事故等により渋滞状況は変わります。最新の渋滞情報をご確認いただき、余裕をもってお出かけ下さい。

その他開通等の高速道路に関する最新情報は
NEXCO中日本公式ウェブサイト
通行料金など高速道路に関する各種情報を確認することができます。
<http://www.c-nexco.co.jp/>

道路交通情報など高速道路に関するお問い合わせ
日本道路交通情報センター
050-3369-6666 携帯電話・PHS専用 ▶ 『#8011』
NEXCO中日本お客さまセンター
0120-922-229
※IP電話等一部の電話からはご利用いただけません。その場合は052-223-0333におかけください。