



【別紙-1】関東甲信地方・静岡県内の高速道路等における主な渋滞(ピーク渋滞長10km以上)

凡例 IC:インターチェンジ JCT:ジャンクション SA:サービスエリア PA:パーキングエリア BS:バスストップ TB:本線料金所 TN:トンネル
 日またがりの渋滞


方面	ピーク時の月・日・曜日	道路名	渋滞の先頭	KP	時間帯	ピーク時間	ピーク時の渋滞長	通過所要時間			ピーク渋滞時概略渋滞区間(末尾→先頭)	渋滞発生区間に含まれる休憩施設名※			
								ピーク渋滞時①	通常時②	増加①-②					
下 り 方 面	08/08 水	東京外環自動車道	がいかんうらわ 外環浦和IC付近	12.2	15:00~20:00	17時	10km	約	30分	約	10分	約	20分	大泉JCT 付近 → 川口西IC 付近	新倉PA
	08/08 水	東名高速道路	やまと 大和TN付近	26.8	7:00~14:00	11時	10km	約	25分	約	10分	約	15分	横浜青葉IC 付近 → 海老名JCT 付近	港北PA・海老名SA
	08/08 水	中央自動車道	さがみこ 相模湖IC付近	45.3	9:00~14:00	10時	20km	約	1時間 0分	約	15分	約	45分	国立府中IC 付近 → 相模湖IC 付近	—
	08/09 木	東京外環自動車道	がいかんうらわ 外環浦和IC付近	12.2	16:00~20:00	18時	10km	約	30分	約	10分	約	20分	大泉JCT 付近 → 川口西IC 付近	新倉PA
	08/09 木	東名高速道路	やまと 大和TN付近	26.8	7:00~15:00	11時	15km	約	40分	約	10分	約	30分	東名川崎IC 付近 → 海老名JCT 付近	港北PA・海老名SA
	08/09 木	中央自動車道	さがみこ 相模湖IC付近	45.3	6:00~15:00	7時	35km	約	1時間 45分	約	30分	約	1時間 15分	稲城IC 付近 → 相模湖IC 付近	石川PA
	08/10 金	東北自動車道	いわふね 岩舟JCT付近	66.5	7:00~11:00	8時	10km	約	20分	約	10分	約	10分	佐野藤岡IC 付近 → 栃木IC 付近	佐野SA
	08/10 金	東北自動車道	かみかわち 上河内SA付近	110.9	8:00~12:00	10時	10km	約	25分	約	10分	約	15分	鹿沼IC 付近 → 矢板IC 付近	大谷PA・上河内SA
	08/10 金	東京外環自動車道	がいかんうらわ 外環浦和IC付近	12.2	7:00~20:00	8時	10km	約	30分	約	10分	約	20分	大泉JCT 付近 → 川口西IC 付近	新倉PA
	08/10 金	関越自動車道	たかさか 高坂SA付近	32.4	7:00~12:00	9時	10km	約	20分	約	10分	約	10分	川越IC 付近 → 東松山IC 付近	高坂SA
	08/10 金	東名高速道路	やまと 大和TN付近	26.8	8:00~15:00	11時	20km	約	50分	約	15分	約	35分	東京IC 付近 → 海老名JCT 付近	港北PA・海老名SA
	08/10 金	東名高速道路	うり 宇利TN付近	258.8	10:00~13:00	11時	10km	約	25分	約	10分	約	15分	浜松西IC 付近 → 豊川IC 付近	浜名湖SA・新城PA
	08/10 金	中央自動車道	さがみこ 相模湖IC付近	45.3	6:00~15:00	7時	35km	約	1時間 45分	約	30分	約	1時間 15分	稲城IC 付近 → 相模湖IC 付近	石川PA
	08/11 土	東北自動車道	いわふね 岩舟JCT付近	66.5	6:00~12:00	8時	10km	約	20分	約	10分	約	10分	佐野藤岡IC 付近 → 栃木IC 付近	佐野SA
	08/11 土	東北自動車道	やいたきた 矢板北PA付近	131.3	0:00~15:00	6時	35km	約	1時間 25分	約	25分	約	1時間 0分	鹿沼IC 付近 → 西那須野塩原IC 付近	大谷PA・上河内SA・矢板北PA
	08/11 土	東京外環自動車道	がいかんうらわ 外環浦和IC付近	12.2	6:00~10:00	8時	10km	約	30分	約	10分	約	20分	大泉JCT 付近 → 川口西IC 付近	新倉PA
	08/11 土	常磐自動車道	かしわ 柏IC付近	10.8	6:00~11:00	7時	10km	約	25分	約	10分	約	15分	三郷JCT 付近 → 柏IC 付近	—
	08/11 土	関越自動車道	はなぞの 花園IC付近	56.1	5:00~14:00	8時	40km	約	1時間 20分	約	25分	約	55分	所沢IC 付近 → 花園IC 付近	三芳PA・高坂SA・嵐山PA
	08/11 土	京葉道路	あながわ 穴川IC付近	24.7	6:00~13:00	8時	10km	約	40分	約	10分	約	30分	花輪IC 付近 → 貝塚IC 付近	幕張PA
	08/11 土	東名高速道路	やまと 大和TN付近	26.8	前日23:00~05:00	10時	10km	約	25分	約	10分	約	15分	横浜青葉IC 付近 → 海老名JCT 付近	港北PA・海老名SA
	08/11 土	東名高速道路	やまと 大和TN付近	26.8	7:00~15:00	9時	25km	約	1時間 0分	約	15分	約	45分	東京IC 付近 → 海老名JCT 付近	港北PA・海老名SA
	08/11 土	東名高速道路	うり 宇利TN付近	258.8	6:00~8:00	7時	10km	約	25分	約	10分	約	15分	浜松西IC 付近 → 豊川IC 付近	浜名湖SA・新城PA
	08/11 土	東名高速道路	うり 宇利TN付近	258.8	13:00~20:00	16時	15km	約	40分	約	10分	約	30分	浜松西IC 付近 → 豊川IC 付近	浜名湖SA・新城PA
	08/11 土	中央自動車道	さがみこ 相模湖IC付近	45.3	5:00~15:00	6時	40km	約	2時間 0分	約	30分	約	1時間 30分	高井戸IC 付近 → 相模湖IC 付近	石川PA
	08/12 日	東北自動車道	かぞ 加須IC付近	35.3	7:00~11:00	9時	10km	約	20分	約	10分	約	10分	久喜白岡JCT 付近 → 羽生IC 付近	—
	08/12 日	東北自動車道	いわふね 岩舟JCT付近	66.5	6:00~12:00	8時	15km	約	30分	約	10分	約	20分	館林IC 付近 → 栃木IC 付近	佐野SA
	08/12 日	東北自動車道	やいたきた 矢板北PA付近	131.3	0:00~15:00	6時	40km	約	1時間 40分	約	25分	約	1時間 15分	栃木都賀JCT 付近 → 西那須野塩原IC 付近	都賀西方PA・大谷PA・上河内SA・矢板北PA
	08/12 日	常磐自動車道	かしわ 柏IC付近	10.8	6:00~13:00	7時	10km	約	25分	約	10分	約	15分	三郷JCT 付近 → 柏IC 付近	—
	08/12 日	常磐自動車道	つらうきた 土浦北IC付近	46.6	8:00~13:00	10時	10km	約	20分	約	10分	約	10分	つくばJCT 付近 → 土浦北IC 付近	谷田部東PA
	08/12 日	関越自動車道	はなぞの 花園IC付近	56.1	5:00~13:00	8時	45km	約	1時間 30分	約	30分	約	1時間 0分	所沢IC 付近 → 花園IC 付近	三芳PA・高坂SA・嵐山PA
	08/12 日	関越自動車道	まえはし 前橋IC付近	93.8	8:00~13:00	10時	10km	約	30分	約	10分	約	20分	藤岡JCT 付近 → 渋川伊香保IC 付近	駒寄PA
	08/12 日	上信越自動車道	とみおか 富岡IC付近	19.1	7:00~13:00	9時	15km	約	40分	約	15分	約	25分	藤岡IC 付近 → 富岡IC 付近	甘楽PA
	08/12 日	京葉道路	あながわ 穴川IC付近	24.7	6:00~13:00	8時	10km	約	40分	約	10分	約	30分	花輪IC 付近 → 貝塚IC 付近	幕張PA
08/12 日	東名高速道路	やまと 大和TN付近	26.8	6:00~12:00	8時	20km	約	50分	約	15分	約	35分	東京IC 付近 → 海老名JCT 付近	港北PA・海老名SA	
08/12 日	東名高速道路	うり 宇利TN付近	258.8	6:00~13:00	9時	15km	約	40分	約	10分	約	30分	浜松西IC 付近 → 豊川IC 付近	浜名湖SA・新城PA	
08/12 日	東名高速道路	うり 宇利TN付近	258.8	14:00~19:00	16時	15km	約	40分	約	10分	約	30分	浜松西IC 付近 → 豊川IC 付近	浜名湖SA・新城PA	
08/12 日	中央自動車道	さがみこ 相模湖IC付近	45.3	5:00~14:00	6時	35km	約	1時間 45分	約	30分	約	1時間 15分	稲城IC 付近 → 相模湖IC 付近	石川PA	
08/13 月	東北自動車道	くき 久喜IC付近	25.5	6:00~12:00	8時	20km	約	40分	約	15分	約	25分	浦和IC 付近 → 久喜IC 付近	蓮田SA	
08/13 月	東北自動車道	かみかわち 上河内SA付近	110.9	6:00~15:00	10時	20km	約	50分	約	15分	約	35分	栃木都賀JCT 付近 → 矢板IC 付近	都賀西方PA・大谷PA・上河内SA	
08/13 月	常磐自動車道	かしわ 柏IC付近	10.8	6:00~13:00	7時	10km	約	25分	約	10分	約	15分	三郷JCT 付近 → 柏IC 付近	—	

【別紙-1】 関東甲信地方・静岡県内の高速道路等における主な渋滞(ピーク渋滞長10km以上)

凡例 IC:インターチェンジ JCT:ジャンクション SA:サービスエリア PA:パーキングエリア BS:バスストップ TB:本線料金所 TN:トンネル
 日またがりの渋滞


方面	ピーク時の月・日・曜日	道路名	渋滞の先頭	KP	時間帯	ピーク時間	ピーク時の渋滞長	通過所要時間			ピーク渋滞時概略渋滞区間(末尾→先頭)	渋滞発生区間に含まれる休憩施設名※
								ピーク渋滞時①	通常時②	増加①-②		
下 方 面	08/13月	常磐自動車道	つちうらきた 土浦北IC付近	46.6	8:00~13:00	10時	10km	約 20分	約 10分	約 10分	つくばJCT 付近 → 土浦北IC 付近	谷田部東PA
	08/13月	関越自動車道	ひがしまつやま 東松山IC付近	42.5	5:00~14:00	7時	35km	約 1時間 10分	約 25分	約 45分	大泉JCT 付近 → 嵐山小川IC 付近	三芳PA・高坂SA
	08/13月	関越自動車道	まえばし 前橋IC付近	93.8	7:00~15:00	10時	10km	約 30分	約 10分	約 20分	藤岡JCT 付近 → 渋川伊香保IC 付近	駒寄PA
	08/13月	上信越自動車道	とみおか 富岡IC付近	19.1	7:00~13:00	9時	15km	約 40分	約 15分	約 25分	藤岡IC 付近 → 富岡IC 付近	甘楽PA
	08/13月	京葉道路	あながわ 穴川IC付近	24.7	6:00~14:00	8時	10km	約 40分	約 10分	約 30分	花輪IC 付近 → 貝塚IC 付近	幕張PA
	08/13月	東名高速道路	やまと 大和TN付近	26.8	5:00~13:00	7時	25km	約 1時間 0分	約 15分	約 45分	東京IC 付近 → 海老名JCT 付近	港北PA・海老名SA
	08/13月	東名高速道路	うり 宇利TN付近	258.8	6:00~20:00	7時	20km	約 50分	約 15分	約 35分	浜松IC 付近 → 豊川IC 付近	三方原PA・浜名湖SA・新城PA
	08/13月	中央自動車道	さがみこ 相模湖IC付近	45.3	6:00~14:00	7時	40km	約 2時間 0分	約 30分	約 1時間 30分	高井戸IC 付近 → 相模湖IC 付近	石川PA
	08/13月	新東名高速道路	しんしみず 新清水JCT付近	106.5	16:00~20:00	18時	15km	約 40分	約 10分	約 30分	新富士IC 付近 → 新清水JCT 付近	清水PA
	08/13月	新東名高速道路 (いなさ連絡路)	みっかび 三ヶ日JCT付近	0.0	6:00~19:00	7時	10km	約 25分	約 10分	約 15分	三ヶ日JCT 付近 → 浜松いなさIC 付近	-
	08/14火	東北自動車道	かぞ 加須IC付近	35.3	7:00~11:00	9時	15km	約 30分	約 10分	約 20分	岩槻IC 付近 → 羽生IC 付近	蓮田SA
	08/14火	東北自動車道	いわふね 岩舟JCT付近	66.5	7:00~11:00	9時	10km	約 20分	約 10分	約 10分	佐野藤岡IC 付近 → 栃木IC 付近	佐野SA
	08/14火	常磐自動車道	かしわ 柏IC付近	10.8	7:00~12:00	9時	10km	約 25分	約 10分	約 15分	三郷JCT 付近 → 柏IC 付近	-
	08/14火	関越自動車道	たかさか 高坂SA付近	32.4	6:00~13:00	8時	15km	約 30分	約 10分	約 20分	所沢IC 付近 → 東松山IC 付近	三芳PA・高坂SA
	08/14火	京葉道路	あながわ 穴川IC付近	24.7	6:00~13:00	8時	10km	約 40分	約 10分	約 30分	花輪IC 付近 → 貝塚IC 付近	幕張PA
	08/14火	東名高速道路	やまと 大和TN付近	26.8	6:00~11:00	8時	15km	約 40分	約 10分	約 30分	東名川崎IC 付近 → 海老名JCT 付近	港北PA・海老名SA
	08/14火	中央自動車道	さがみこ 相模湖IC付近	45.3	6:00~13:00	8時	30km	約 1時間 30分	約 25分	約 1時間 5分	稲城IC 付近 → 相模湖IC 付近	石川PA
	08/15水	関越自動車道	たかさか 高坂SA付近	32.4	8:00~13:00	10時	15km	約 30分	約 10分	約 20分	所沢IC 付近 → 東松山IC 付近	三芳PA・高坂SA
	08/15水	中央自動車道	さがみこ 相模湖IC付近	45.3	6:00~14:00	8時	20km	約 1時間 0分	約 15分	約 45分	国立府中IC 付近 → 相模湖IC 付近	-
	08/16木	東名高速道路	やまと 大和TN付近	26.8	8:00~13:00	11時	10km	約 25分	約 10分	約 15分	横浜青葉IC 付近 → 海老名JCT 付近	港北PA・海老名SA
08/16木	中央自動車道	さがみこ 相模湖IC付近	45.3	8:00~13:00	9時	15km	約 45分	約 15分	約 30分	八王子IC 付近 → 相模湖IC 付近	-	
08/17金	東名高速道路	やまと 大和TN付近	26.8	8:00~14:00	10時	15km	約 40分	約 10分	約 30分	東名川崎IC 付近 → 海老名JCT 付近	港北PA・海老名SA	
08/18土	関越自動車道	たかさか 高坂SA付近	32.4	6:00~11:00	8時	15km	約 30分	約 10分	約 20分	所沢IC 付近 → 東松山IC 付近	三芳PA・高坂SA	
08/18土	関越自動車道	はなぞの 花園IC付近	56.1	7:00~12:00	10時	10km	約 20分	約 10分	約 10分	東松山IC 付近 → 花園IC 付近	嵐山PA	
08/18土	東名高速道路	やまと 大和TN付近	26.8	7:00~14:00	10時	20km	約 50分	約 15分	約 35分	東京IC 付近 → 海老名JCT 付近	港北PA・海老名SA	
08/18土	中央自動車道	さがみこ 相模湖IC付近	45.3	6:00~13:00	7時	25km	約 1時間 15分	約 20分	約 55分	国立府中IC 付近 → 相模湖IC 付近	石川PA	
上 方 面	08/08水	東京外環自動車道	にいくら 新倉PA付近	5.8	6:00~13:00	8時	20km	約 1時間 0分	約 15分	約 45分	外環三郷西IC 付近 → 和光北IC 付近	-
	08/08水	東京外環自動車道	かわぐちにし 川口西IC付近	13.8	17:00~21:00	18時	10km	約 30分	約 10分	約 20分	外環三郷西IC 付近 → 川口西IC 付近	-
	08/08水	東名高速道路	やまと 大和TN付近	25.0	16:00~20:00	17時	10km	約 25分	約 10分	約 15分	厚木IC 付近 → 横浜町田IC 付近	海老名SA
	08/08水	中央自動車道	ちようふ 調布IC付近	6.7	6:00~10:00	7時	10km	約 25分	約 10分	約 15分	国立府中IC 付近 → 高井戸IC 付近	-
	08/08水	中央自動車道	ちようふ 調布IC付近	6.7	16:00~20:00	17時	10km	約 25分	約 10分	約 15分	国立府中IC 付近 → 高井戸IC 付近	-
	08/08水	中央自動車道	こぼとけ 小仏TN付近	39.6	16:00~21:00	17時	15km	約 1時間 0分	約 15分	約 45分	大月IC 付近 → 八王子JCT 付近	藤野PA
	08/09木	東京外環自動車道	にいくら 新倉PA付近	5.8	6:00~13:00	8時	20km	約 1時間 0分	約 15分	約 45分	外環三郷西IC 付近 → 和光北IC 付近	-
	08/09木	東京外環自動車道	かわぐちにし 川口西IC付近	13.8	16:00~20:00	18時	10km	約 30分	約 10分	約 20分	外環三郷西IC 付近 → 川口西IC 付近	-
	08/09木	東名高速道路	とうきよう 東京IC付近	0.0	6:00~11:00	7時	10km	約 40分	約 10分	約 30分	横浜青葉IC 付近 → 東京IC 付近	-
	08/09木	東名高速道路	やまと 大和TN付近	25.0	16:00~22:00	18時	15km	約 40分	約 10分	約 30分	秦野中井IC 付近 → 横浜町田IC 付近	海老名SA
	08/09木	中央自動車道	ちようふ 調布IC付近	6.7	6:00~10:00	7時	10km	約 25分	約 10分	約 15分	国立府中IC 付近 → 高井戸IC 付近	-
	08/09木	中央自動車道	ちようふ 調布IC付近	6.7	15:00~19:00	16時	10km	約 25分	約 10分	約 15分	国立府中IC 付近 → 高井戸IC 付近	-
08/09木	中央自動車道	こぼとけ 小仏TN付近	39.6	15:00~23:00	18時	20km	約 1時間 20分	約 15分	約 1時間 5分	大月IC 付近 → 八王子JCT 付近	藤野PA、談合坂SA	
08/10金	東京外環自動車道	にいくら 新倉PA付近	5.8	6:00~14:00	8時	20km	約 1時間 0分	約 15分	約 45分	外環三郷西IC 付近 → 和光北IC 付近	-	

【別紙-1】関東甲信地方・静岡県内の高速道路等における主な渋滞(ピーク渋滞長10km以上)

凡例 IC:インターチェンジ JCT:ジャンクション SA:サービスエリア PA:パーキングエリア BS:バスストップ TB:本線料金所 TN:トンネル
 日またがりの渋滞


方面	ピーク時の月・日・曜日	道路名	渋滞の先頭	KP	時間帯	ピーク時間	ピーク時の渋滞長	通過所要時間			ピーク渋滞時概略渋滞区間(末尾→先頭)	渋滞発生区間に含まれる休憩施設名※
								ピーク渋滞時①	通常時②	増加①-②		
上 方 面	08/10 金	東京外環自動車道	かわぐちにし川口西IC付近	13.8	16:00~21:00	18時	10km	約 30分	約 10分	約 20分	外環三郷西IC 付近 → 川口西IC 付近	-
	08/10 金	東名高速道路	とうきょう東京IC付近	0.0	6:00~13:00	7時	10km	約 40分	約 10分	約 30分	横浜青葉IC 付近 → 東京IC 付近	-
	08/10 金	東名高速道路	やまと大和TN付近	25.0	16:00~22:00	17時	15km	約 40分	約 10分	約 30分	秦野中井IC 付近 → 横浜町田IC 付近	海老名SA
	08/10 金	中央自動車道	こぼとけ小仏TN付近	39.6	15:00~23:00	18時	20km	約 1時間 20分	約 15分	約 1時間 5分	大月IC 付近 → 八王子JCT 付近	藤野PA、談合坂SA
	08/11 土	関越自動車道	たかさか高坂SA付近	31.4	16:00~21:00	18時	10km	約 20分	約 10分	約 10分	嵐山小川IC 付近 → 鶴ヶ島IC 付近	高坂SA
	08/11 土	東京湾アクアライン	かわさきうましま川崎浮島JCT付近	0.0	16:00~20:00	18時	10km	約 30分	約 10分	約 20分	海ほたるPA 付近 → 川崎浮島JCT 付近	海ほたるPA
	08/11 土	東名高速道路	とうきょう東京IC付近	0.0	6:00~11:00	7時	10km	約 40分	約 10分	約 30分	横浜青葉IC 付近 → 東京IC 付近	-
	08/11 土	東名高速道路	やまと大和TN付近	25.0	16:00~22:00	18時	25km	約 1時間 0分	約 15分	約 45分	秦野中井IC 付近 → 横浜町田IC 付近	海老名SA
	08/11 土	中央自動車道	こぼとけ小仏TN付近	39.6	14:00~24:00	18時	20km	約 1時間 20分	約 15分	約 1時間 5分	大月IC 付近 → 八王子JCT 付近	藤野PA、談合坂SA
	08/12 日	東北自動車道	はにゅう羽生PA付近	42.9	16:00~20:00	18時	10km	約 20分	約 10分	約 10分	佐野藤岡IC 付近 → 羽生IC 付近	羽生PA
	08/12 日	東北自動車道	かみかわち上河内SA付近	114.7	16:00~20:00	18時	10km	約 25分	約 10分	約 15分	西那須野塩原IC 付近 → 宇都宮IC 付近	矢板北PA・上河内SA
	08/12 日	関越自動車道	たかさか高坂SA付近	31.4	15:00~23:00	18時	15km	約 30分	約 10分	約 20分	嵐山小川IC 付近 → 鶴ヶ島IC 付近	高坂SA
	08/12 日	関越自動車道	はなその花園IC付近	55.1	15:00~22:00	18時	15km	約 30分	約 10分	約 20分	藤岡JCT 付近 → 嵐山小川IC 付近	上里SA・寄居PA・嵐山PA
	08/12 日	上信越自動車道	とみおか富岡IC付近	21.0	15:00~20:00	17時	10km	約 25分	約 10分	約 15分	松井田妙義IC 付近 → 富岡IC 付近	-
	08/12 日	東京湾アクアライン	かわさきうましま川崎浮島JCT付近	0.0	15:00~21:00	17時	10km	約 30分	約 10分	約 20分	海ほたるPA 付近 → 川崎浮島JCT 付近	海ほたるPA
	08/12 日	東名高速道路	やまと大和TN付近	25.0	15:00~23:00	18時	25km	約 1時間 0分	約 15分	約 45分	秦野中井IC 付近 → 横浜町田IC 付近	海老名SA
	08/12 日	中央自動車道	こぼとけ小仏TN付近	39.6	14:00~翌1:00	18時	25km	約 1時間 40分	約 20分	約 1時間 20分	大月IC 付近 → 八王子JCT 付近	藤野PA、談合坂SA
	08/13 月	東北自動車道	はにゅう羽生PA付近	42.9	16:00~21:00	18時	15km	約 30分	約 10分	約 20分	岩舟JCT 付近 → 羽生IC 付近	佐野SA・羽生PA
	08/13 月	東北自動車道	かみかわち上河内SA付近	114.7	15:00~21:00	18時	15km	約 40分	約 10分	約 30分	西那須野塩原IC 付近 → 宇都宮IC 付近	矢板北PA・上河内SA
	08/13 月	常磐自動車道	かしわ柏IC付近	8.6	16:00~20:00	18時	10km	約 25分	約 10分	約 15分	谷和原IC 付近 → 流山IC 付近	守谷SA
	08/13 月	関越自動車道	たかさか高坂SA付近	31.4	16:00~22:00	18時	15km	約 30分	約 10分	約 20分	嵐山小川IC 付近 → 鶴ヶ島IC 付近	高坂SA
	08/13 月	関越自動車道	はなその花園IC付近	55.1	15:00~22:00	18時	15km	約 30分	約 10分	約 20分	藤岡JCT 付近 → 嵐山小川IC 付近	上里SA・寄居PA・嵐山PA
	08/13 月	関越自動車道	まえはし前橋IC付近	92.2	16:00~20:00	18時	10km	約 25分	約 10分	約 15分	渋川伊香保IC 付近 → 前橋IC 付近	駒寄PA
	08/13 月	東京湾アクアライン	かわさきうましま川崎浮島JCT付近	0.0	15:00~20:00	17時	10km	約 30分	約 10分	約 20分	海ほたるPA 付近 → 川崎浮島JCT 付近	海ほたるPA
	08/13 月	東名高速道路	やまと大和TN付近	25.0	15:00~23:00	17時	25km	約 1時間 0分	約 15分	約 45分	秦野中井IC 付近 → 横浜町田IC 付近	海老名SA
	08/13 月	中央自動車道	こぼとけ小仏TN付近	39.6	11:00~翌2:00	17時	25km	約 1時間 40分	約 20分	約 1時間 20分	大月IC 付近 → 八王子JCT 付近	藤野PA、談合坂SA
	08/14 火	東北自動車道	はにゅう羽生PA付近	42.9	15:00~22:00	17時	20km	約 40分	約 15分	約 25分	栃木IC 付近 → 羽生IC 付近	佐野SA・羽生PA
	08/14 火	東北自動車道	かみかわち上河内SA付近	114.7	13:00~24:00	17時	35km	約 1時間 25分	約 25分	約 1時間 0分	那須IC 付近 → 宇都宮IC 付近	黒磯PA・矢板北PA・上河内SA
	08/14 火	常磐自動車道	かしわ柏IC付近	8.6	15:00~21:00	17時	15km	約 40分	約 15分	約 25分	谷田部IC 付近 → 流山IC 付近	守谷SA
	08/14 火	常磐自動車道	ちよだいにしおか千代田石岡IC付近	52.3	16:00~21:00	18時	10km	約 20分	約 10分	約 10分	岩間IC 付近 → 土浦北IC 付近	美野里PA・千代田PA
08/14 火	常磐自動車道	なか那珂IC付近	89.6	16:00~21:00	18時	10km	約 25分	約 10分	約 15分	日立南太田IC 付近 → 水戸IC 付近	東海PA・田野PA	
08/14 火	関越自動車道	たかさか高坂SA付近	31.4	14:00~翌1:00	19時	45km	約 1時間 30分	約 30分	約 1時間 0分	藤岡JCT 付近 → 鶴ヶ島IC 付近	上里SA・寄居PA・嵐山PA・高坂SA	
08/14 火	関越自動車道	まえはし前橋IC付近	92.2	15:00~21:00	17時	15km	約 40分	約 15分	約 25分	赤城IC 付近 → 前橋IC 付近	赤城PA・駒寄PA	
08/14 火	関越自動車道	あかぎ赤城IC付近	113.2	16:00~21:00	18時	10km	約 30分	約 10分	約 20分	沼田IC 付近 → 赤城IC 付近	赤城高原SA・赤城PA	
08/14 火	上信越自動車道	とみおか富岡IC付近	21.0	15:00~21:00	18時	15km	約 40分	約 15分	約 25分	松井田妙義IC 付近 → 富岡IC 付近	-	
08/14 火	富津館山道路	ふつつかみや富津金谷IC付近	90.0	15:00~21:00	17時	10km	約 30分	約 10分	約 20分	富浦IC 付近 → 富津竹岡IC 付近	-	
08/14 火	京葉道路	かいづか貝塚IC付近	26.3	14:00~21:00	17時	10km	約 40分	約 10分	約 30分	市原IC 付近 → 穴川IC 付近	-	
08/14 火	東京湾アクアライン	かわさきうましま川崎浮島JCT付近	0.0	15:00~21:00	17時	15km	約 45分	約 15分	約 30分	木更津金田IC 付近 → 川崎浮島JCT 付近	海ほたるPA	
08/14 火	東名高速道路	やまと大和TN付近	25.0	15:00~22:00	17時	25km	約 1時間 0分	約 15分	約 45分	秦野中井IC 付近 → 横浜町田IC 付近	海老名SA	
08/14 火	中央自動車道	こぼとけ小仏TN付近	39.6	11:00~翌1:00	17時	25km	約 1時間 40分	約 20分	約 1時間 20分	大月IC 付近 → 八王子JCT 付近	藤野PA、談合坂SA	

【別紙-1】 関東甲信地方・静岡県内の高速道路等における主な渋滞(ピーク渋滞長10km以上)

凡例 IC:インターチェンジ JCT:ジャンクション SA:サービスエリア PA:パーキングエリア BS:バスストップ TB:本線料金所 TN:トンネル
 日またがりの渋滞

方面	ピーク時の月・日・曜日	道路名	渋滞の先頭	KP	時間帯	ピーク時間	ピーク時の渋滞長	通過所要時間			ピーク渋滞時概略渋滞区間(末尾→先頭)	渋滞発生区間に含まれる休憩施設名※
								ピーク渋滞時①	通常時②	増加①-②		
上 り 方 面	08/14 火	中央自動車道	ささご 笹子TN付近	82.1	11:00~19:00	15時	10km	約 30分	約 10分	約 20分	一宮御坂IC 付近 → 大月JCT 付近	-
	08/15 水	東北自動車道	はにゆう 羽生PA付近	42.9	15:00~19:00	17時	10km	約 20分	約 10分	約 10分	佐野藤岡IC 付近 → 羽生IC 付近	羽生PA
	08/15 水	東北自動車道	かみかわち 上河内SA付近	114.7	11:00~翌2:00	17時	30km	約 1時間 15分	約 20分	約 55分	黒磯板室IC 付近 → 宇都宮IC 付近	黒磯PA・矢板北PA・上河内SA
	08/15 水	常磐自動車道	かしわ 柏IC付近	8.6	15:00~19:00	17時	10km	約 25分	約 10分	約 15分	谷和原IC 付近 → 流山IC 付近	守谷SA
	08/15 水	常磐自動車道	なか 那珂IC付近	89.6	15:00~20:00	17時	10km	約 25分	約 10分	約 15分	日立南太田IC 付近 → 水戸IC 付近	東海PA・田野PA
	08/15 水	関越自動車道	たかまが 高坂SA付近	31.4	14:00~翌1:00	18時	45km	約 1時間 30分	約 30分	約 1時間 0分	藤岡JCT 付近 → 鶴ヶ島IC 付近	上里SA・寄居PA・嵐山PA・高坂SA
	08/15 水	関越自動車道	こまよせ 駒寄PA付近	95.7	13:00~21:00	17時	25km	約 1時間 15分	約 20分	約 55分	昭和IC 付近 → 前橋IC 付近	赤城高原SA・赤城PA・駒寄PA
	08/15 水	上信越自動車道	とみおか 富岡IC付近	21.0	16:00~21:00	18時	15km	約 40分	約 15分	約 25分	松井田妙義IC 付近 → 富岡IC 付近	-
	08/15 水	東京湾アクアライン	かわさきうまし 川崎浮島JCT付近	0.0	15:00~20:00	17時	15km	約 45分	約 15分	約 30分	木更津金田IC 付近 → 川崎浮島JCT 付近	海ほたるPA
	08/15 水	東名高速道路	やまと 大和TN付近	25.0	14:00~23:00	17時	25km	約 1時間 0分	約 15分	約 45分	秦野中井IC 付近 → 横浜町田IC 付近	海老名SA
	08/15 水	中央自動車道	すわ 諏訪IC付近	171.8	10:00~20:00	13時	10km	約 30分	約 10分	約 20分	岡谷JCT 付近 → 諏訪IC 付近	諏訪湖SA
	08/15 水	中央自動車道	こぼとけ 小仏TN付近	39.6	14:00~翌1:00	18時	30km	約 2時間 0分	約 25分	約 1時間 35分	大月IC 付近 → 八王子JCT 付近	藤野PA・談合坂SA
	08/15 水	長野自動車道	おかや 岡谷JCT付近	0.0	14:00~18:00	16時	10km	約 30分	約 10分	約 20分	塩尻IC 付近 → 岡谷JCT 付近	みどり湖PA
	08/15 水	中央自動車道	ささご 笹子TN付近	82.1	14:00~20:00	15時	20km	約 1時間 0分	約 15分	約 45分	甲府南IC 付近 → 大月JCT 付近	釈迦堂PA
	08/16 木	東北自動車道	にしなすのしおぼら 西那須野塩原IC付近	139.1	14:00~23:00	17時	20km	約 50分	約 15分	約 35分	白河IC 付近 → 西那須野塩原IC 付近	那須高原SA・黒磯PA
	08/16 木	関越自動車道	はなぞの 花園IC付近	55.1	14:00~22:00	16時	20km	約 40分	約 15分	約 25分	藤岡JCT 付近 → 嵐山小川IC 付近	上里SA・寄居PA・嵐山PA
	08/16 木	関越自動車道	まえげし 前橋IC付近	92.2	14:00~19:00	16時	10km	約 25分	約 10分	約 15分	渋川伊香保IC 付近 → 前橋IC 付近	駒寄PA
	08/16 木	上信越自動車道	とみおか 富岡IC付近	21.0	15:00~21:00	17時	10km	約 25分	約 10分	約 15分	松井田妙義IC 付近 → 富岡IC 付近	-
	08/16 木	東京湾アクアライン	かわさきうまし 川崎浮島JCT付近	0.0	15:00~19:00	17時	10km	約 30分	約 10分	約 20分	海ほたるPA 付近 → 川崎浮島JCT 付近	海ほたるPA
	08/16 木	東名高速道路	やまと 大和TN付近	25.0	14:00~24:00	17時	35km	約 1時間 25分	約 25分	約 1時間 0分	御殿場IC 付近 → 横浜町田IC 付近	足柄SA・鮎沢PA・中井PA・海老名SA
	08/16 木	中央自動車道	こぼとけ 小仏TN付近	39.6	13:00~24:00	17時	20km	約 1時間 20分	約 15分	約 1時間 5分	大月IC 付近 → 八王子JCT 付近	藤野PA・談合坂SA
	08/16 木	中央自動車道	ちようふ 調布IC付近	6.7	16:00~20:00	17時	10km	約 25分	約 10分	約 15分	国立府中IC 付近 → 高井戸IC 付近	-
	08/17 金	東北自動車道	にしなすのしおぼら 西那須野塩原IC付近	139.1	14:00~21:00	16時	15km	約 40分	約 10分	約 30分	白河IC 付近 → 西那須野塩原IC 付近	那須高原SA・黒磯PA
	08/17 金	東京外環自動車道	にいくら 新倉PA付近	5.8	7:00~12:00	8時	10km	約 30分	約 10分	約 20分	川口中央IC 付近 → 和光北IC 付近	-
	08/17 金	関越自動車道	たかまが 高坂SA付近	31.4	14:00~22:00	16時	10km	約 20分	約 10分	約 10分	嵐山小川IC 付近 → 鶴ヶ島IC 付近	高坂SA
	08/17 金	関越自動車道	はなぞの 花園IC付近	55.1	15:00~21:00	17時	20km	約 40分	約 15分	約 25分	藤岡JCT 付近 → 嵐山小川IC 付近	上里SA・寄居PA・嵐山PA
	08/17 金	関越自動車道	まえげし 前橋IC付近	92.2	16:00~20:00	18時	10km	約 25分	約 10分	約 15分	渋川伊香保IC 付近 → 前橋IC 付近	駒寄PA
	08/17 金	東名高速道路	やまと 大和TN付近	25.0	15:00~23:00	17時	30km	約 1時間 15分	約 20分	約 55分	大井松田IC 付近 → 横浜町田IC 付近	中井PA・海老名SA
	08/17 金	東名高速道路	おおいまつだ 大井松田IC付近	61.0	15:00~21:00	18時	15km	約 40分	約 15分	約 25分	御殿場IC 付近 → 大井松田IC 付近	足柄SA・鮎沢PA
	08/17 金	中央自動車道	ちようふ 調布IC付近	6.7	14:00~20:00	15時	10km	約 25分	約 10分	約 15分	国立府中IC 付近 → 高井戸IC 付近	-
08/17 金	中央自動車道	こぼとけ 小仏TN付近	39.6	14:00~23:00	17時	20km	約 1時間 20分	約 15分	約 1時間 5分	大月IC 付近 → 八王子JCT 付近	藤野PA・談合坂SA	
08/18 土	東北自動車道	かみかわち 上河内SA付近	114.7	15:00~22:00	17時	15km	約 40分	約 10分	約 30分	西那須野塩原IC 付近 → 宇都宮IC 付近	矢板北PA・上河内SA	
08/18 土	東北自動車道	にしなすのしおぼら 西那須野塩原IC付近	139.1	15:00~21:00	17時	20km	約 50分	約 15分	約 35分	白河IC 付近 → 西那須野塩原IC 付近	那須高原SA・黒磯PA	
08/18 土	関越自動車道	はなぞの 花園IC付近	55.1	16:00~20:00	18時	10km	約 20分	約 10分	約 10分	本庄児玉IC 付近 → 嵐山小川IC 付近	寄居PA・嵐山PA	
08/18 土	東京湾アクアライン	かわさきうまし 川崎浮島JCT付近	0.0	15:00~20:00	17時	10km	約 30分	約 10分	約 20分	海ほたるPA 付近 → 川崎浮島JCT 付近	海ほたるPA	
08/18 土	東名高速道路	やまと 大和TN付近	25.0	15:00~22:00	18時	25km	約 1時間 0分	約 15分	約 45分	秦野中井IC 付近 → 横浜町田IC 付近	海老名SA	
08/18 土	中央自動車道	ちようふ 調布IC付近	6.7	14:00~19:00	15時	10km	約 25分	約 10分	約 15分	国立府中IC 付近 → 高井戸IC 付近	-	
08/18 土	中央自動車道	こぼとけ 小仏TN付近	39.6	14:00~23:00	17時	20km	約 1時間 20分	約 15分	約 1時間 5分	大月IC 付近 → 八王子JCT 付近	藤野PA・談合坂SA	
08/19 日	東北自動車道	かみかわち 上河内SA付近	114.7	14:00~21:00	16時	10km	約 25分	約 10分	約 15分	西那須野塩原IC 付近 → 宇都宮IC 付近	矢板北PA・上河内SA	
08/19 日	東北自動車道	にしなすのしおぼら 西那須野塩原IC付近	139.1	14:00~21:00	17時	20km	約 50分	約 15分	約 35分	白河IC 付近 → 西那須野塩原IC 付近	那須高原SA・黒磯PA	

【別紙－1】 関東甲信地方・静岡県内の高速道路等における主な渋滞(ピーク渋滞長10km以上)

凡例 IC:インターチェンジ JCT:ジャンクション SA:サービスエリア PA:パーキングエリア BS:バスストップ TB:本線料金所 TN:トンネル
 日またがりの渋滞

方面	ピーク時の月・日・曜日	道路名	渋滞の先頭	KP	時間帯	ピーク時間	ピーク時の渋滞長	通過所要時間			ピーク渋滞時概略渋滞区間(末尾→先頭)	渋滞発生区間に含まれる休憩施設名 ※
								ピーク渋滞時①	通常時②	増加①-②		
上り方面	08/19日	常磐自動車道	かしわ 柏IC付近	8.6	16:00~20:00	18時	10km	約 25分	約 10分	約 15分	谷和原IC 付近 → 流山IC 付近	守谷SA
	08/19日	関越自動車道	たかさか 高坂SA付近	31.4	14:00~21:00	18時	35km	約 1時間 10分	約 25分	約 45分	本庄児玉IC 付近 → 鶴ヶ島IC 付近	寄居PA・嵐山PA・高坂SA
	08/19日	上信越自動車道	とみおか 富岡IC付近	21.0	15:00~20:00	18時	15km	約 40分	約 15分	約 25分	松井田妙義IC 付近 → 富岡IC 付近	—
	08/19日	東京湾アクアライン	かわさき 川崎浮島JCT付近	0.0	15:00~21:00	17時	15km	約 45分	約 15分	約 30分	木更津金田IC 付近 → 川崎浮島JCT 付近	海ほたるPA
	08/19日	東名高速道路	やまと 大和TN付近	25.0	15:00~23:00	16時	30km	約 1時間 15分	約 20分	約 55分	大井松田IC 付近 → 横浜町田IC 付近	中井PA・海老名SA
	08/19日	東名高速道路	おおいまつだ 大井松田IC付近	61.0	15:00~20:00	17時	15km	約 40分	約 15分	約 25分	御殿場IC 付近 → 大井松田IC 付近	足柄SA・鮎沢PA
	08/19日	中央自動車道	こぼとけ 小仏TN付近	39.6	14:00~24:00	17時	25km	約 1時間 40分	約 20分	約 1時間 20分	大月IC 付近 → 八王子JCT 付近	藤野PA、談合坂SA
	08/19日	中央自動車道	ちようふ 調布IC付近	6.7	14:00~18:00	16時	10km	約 25分	約 10分	約 15分	国立府中IC 付近 → 高井戸IC 付近	—

※東京外環自動車道において三郷南ICに向かう方向を「外回り方面」、大泉JCTに向かう方向を「内回り方面」としています。

※渋滞発生区間に含まれる休憩施設については、本線部の混雑に合わせて休憩施設は混雑すると思われるので、参考にいただき、快適な旅行計画にお役立てください。

※事故や気象などにより、渋滞状況が変動することがあります。