

冬の高速道路を安全にご利用いただくために

冬の高速道路では、天候が急変し、突然の大雪に見舞われることがあります。高速道路を安全で快適にご利用していただくため、お客さまに次の「冬の高速道路安全5則」をお願いしています。冬道の運転は普段より一層の注意を払い、安全運転を心がけましょう。

○しっかり装着「冬用タイヤ」常時携行「タイヤチェーン」

○急ハンドルは絶対にきらない！

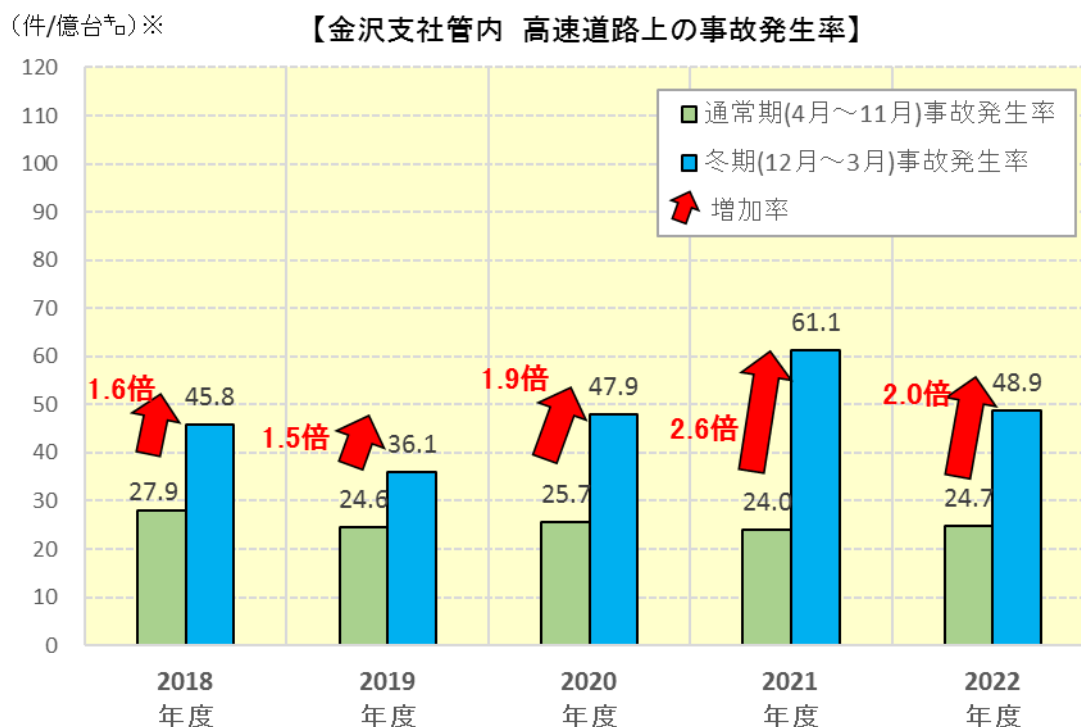
○急ブレーキは絶対にかけない！

○車間距離を十分にとる！

○安全速度を絶対に守る！

■ 冬の事故率は最大で夏の約3倍！

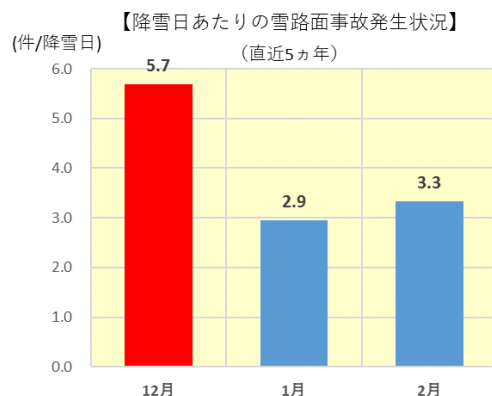
冬期（12月～翌3月）の北陸地方では、高速道路上の事故発生率（事故率）が通常期（4月～11月）の事故率と比べ増加し、最大で約3倍になります。（NEXCO 中日本金沢支社調べ）



※ 走行車両1億台キロあたりの事故発生件数

初冬期の12月に降雪日あたりの事故発生件数が1月、2月に比べて高く、事故が増加する傾向にあります。

突然の雪や路面状況の変化に備え、早めの冬用タイヤ装着、タイヤチェーンの携行と継続をお願いいたします。



冬道の注意するポイントや安全にご利用いただくための情報は、当社公式WEBサイト内の「冬の雪道ドライブガイド」[<https://www.c-nexco.co.jp/special/snow/>]でご確認いただけるほか、SA・PAにてお配りしているリーフレット「NEXCO 中日本 冬道走行に気をつけガイド」でもご紹介しております。



【WEB サイト 冬の雪道ドライブガイド】



【リーフレット】

■冬道情報の提供

冬の北陸地方は急に天候が変化します。出発前やご旅行中に、日本道路交通情報センターWEB サイトのほか、アイハイウェイ中日本 WEB サイト、除雪 NAVI などをご利用いただき快適なドライブ計画にお役立てください。

なお、自動車運転中のドライバーの携帯電話の使用は法律で禁止されています。ご利用の際はSA・PAにてお願いいたします。

(1) 現在の道路交通情報

① 日本道路交通情報センター

WEB サイト [<https://www.jartic.or.jp/>]や電話〔携帯電話#8011〕をご利用ください。

② アイハイウェイ中日本

アイハイウェイ中日本では、交通情報や雪道走行に欠かせない降雪予測・ライブカメラによる降雪状況をご確認いただけます。

また、通行止めが発生または解除した際にメールでお知らせする「マイルート機能」などをご利用いただけます。



[<https://www.c-ihighway.jp/>]

③ 除雪 NAVI

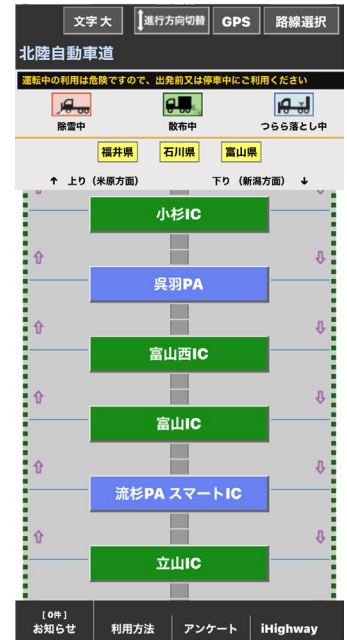
WEB サイトにて「除雪作業」、「凍結防止剤散布作業」、「ツララ落とし作業」の作業箇所をお客さまのスマートフォンより24時間リアルタイムでご確認いただけます。作業箇所付近では走行速度が低下します。事前に『除雪 NAVI』でご確認いただくことで、よりスムーズにご走行いただけます。

NEXCO中日本



[<https://snowcar.vpis.jp/>]

なお、『除雪 NAVI』は、2023年11月1日から2024年4月30日まで開設いたします。情報提供サービス対象区間は **NEXCO 中日本管内全線** です。



④ X (旧 Twitter) および LINE での広報

X (旧 Twitter) および LINE を通じて、富山県、石川県、福井県を中心に高速道路の情報を提供しています。大雪が予想される場合は、3日前から出控えや通行止めの可能性がある区間と迂回案内などをお知らせしています。

