

※日平均断面交通量は金沢支社管内のE8北陸道・E41東海北陸道・E27舞鶴若狭道の各IC間断面交通量について各IC間の距離による重み付けをした加重平均交通量。交通量は道路に備え付けられている交通量(概数)の自動計測器による速報値

期間中の天候 (天候は気象庁発表:金沢市6時~18時の天気概況) ※ 白字は積雪(1cm以上)記録日

今年度	28日(金)	29日(土)	30日(日)	31日(月)	1日(火)	2日(水)	3日(木)	4日(金)	5日(土)	6日(日)
	雪時々曇 あられを伴う	雪時々曇 あられを伴う	雪一時晴 あられを伴う	雪後時々雨 みぞれを伴う	晴後雨	みぞれ 時々曇	曇時々 みぞれ	晴一時曇	雨時々曇 あられを伴う	曇時々雪
昨年度	28日(木)	29日(金)	30日(土)	31日(日)	1日(月)	2日(火)	3日(水)	4日(木)	5日(金)	6日(土)
	雪時々曇 一時みぞれ あられを伴う	曇後雨	曇一時晴	曇一時晴 後雨	曇時々雨	みぞれ一時 雪後雨	雪時々曇 あられを伴う	雪時々曇	曇	曇時々晴 一時雨

金沢支社管内の主な区間の日平均断面交通量(台/日)※

路線番号	道路名	区間	昨年度	今年度	昨年比
E8	北陸道	敦賀~今庄	29,400	27,000	92%
E8	北陸道	鯖江~福井	29,600	26,300	89%
E8	北陸道	美川~白山	29,900	27,200	91%
E8	北陸道	小杉~富山西	26,400	24,700	94%
E41	東海北陸道	白川郷~五箇山	5,600	5,600	100%
E27	舞鶴若狭道	若狭三方~若狭美浜	6,700	6,000	90%

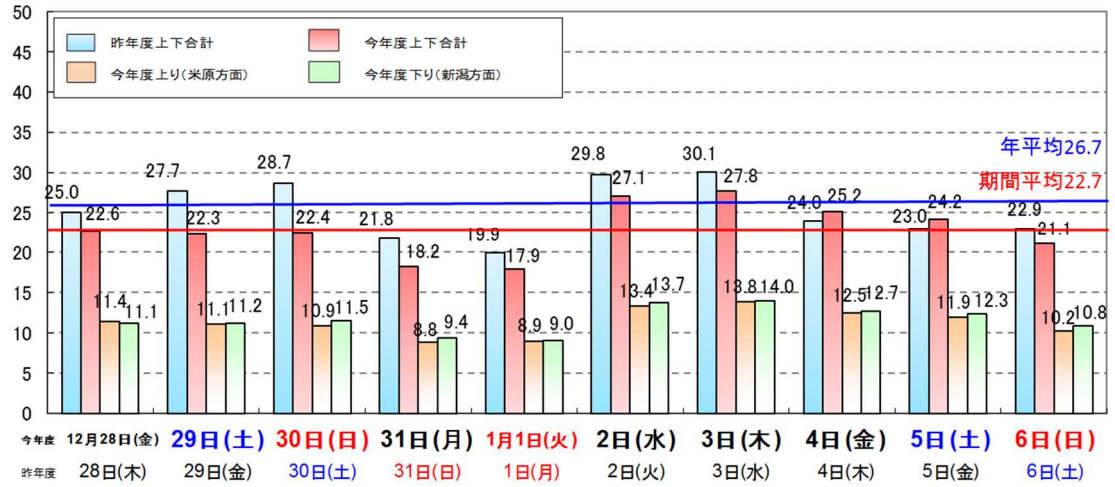
※道路に備え付けられている交通量(概数)の自動計測器による速報値 百台未満は四捨五入

金沢支社管内の主なインターチェンジの日平均出入利用台数(台/日)※

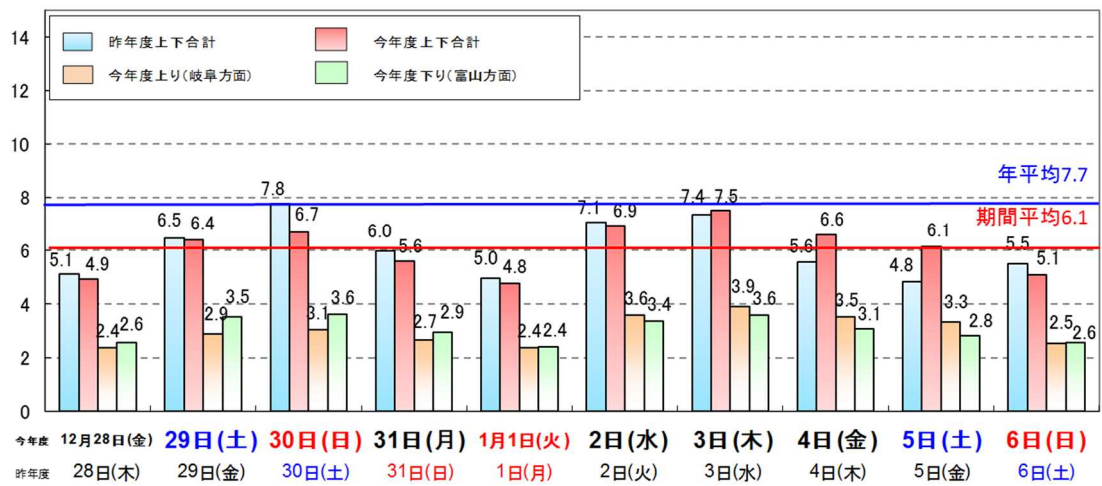
路線番号	道路名	IC	昨年度	今年度	昨年比
E8	北陸道	敦賀	10,500	9,500	91%
E8	北陸道	福井	7,600	6,800	90%
E8	北陸道	金沢西	14,500	12,900	89%
E8	北陸道	富山	13,200	12,200	92%
E8(E41)	北陸道(能越道)	小矢部東本線料金所	6,840	6,760	99%
E41	東海北陸道	福光	2,060	1,960	95%
E27	舞鶴若狭道	若狭美浜	1,420	1,360	96%

※速報値 百台未満(小矢部東本線料金所、福光、若狭美浜は十台未満)は四捨五入

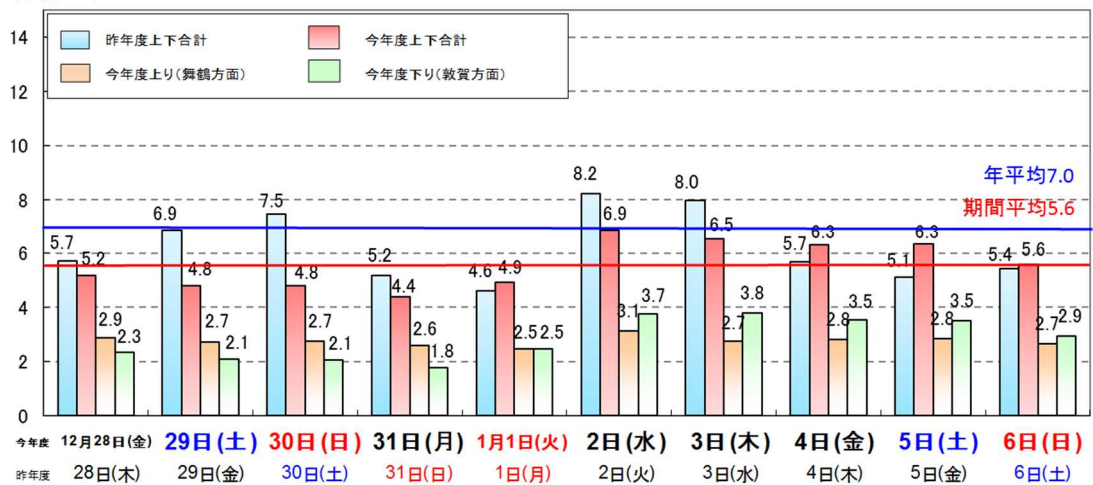
〔千台/日〕 E8 北陸道(金沢支社管内)の日平均断面交通量



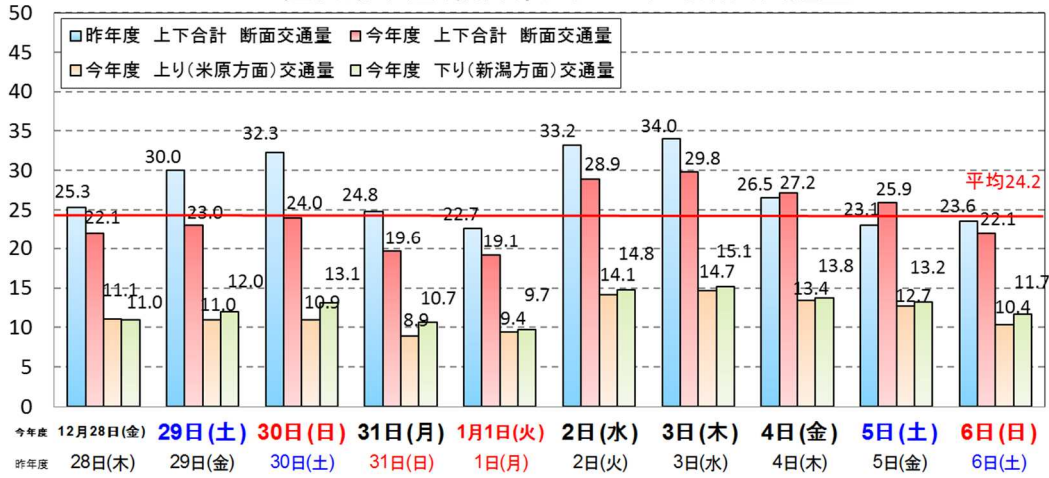
〔千台/日〕 E41 東海北陸道(金沢支社管内)の日平均断面交通量



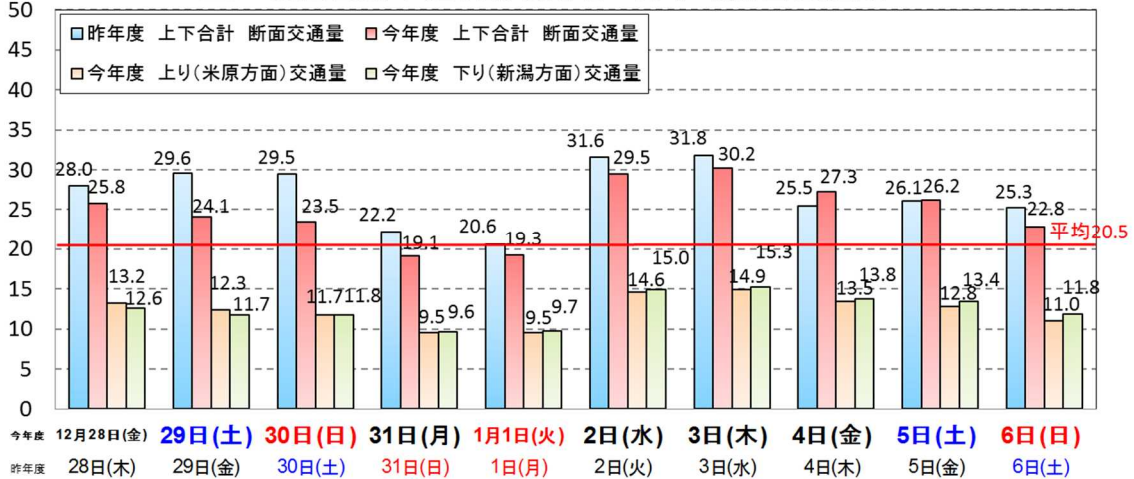
〔千台/日〕 E27 舞鶴若狭道(金沢支社管内)の日平均断面交通量



(千台/日) E8 北陸自動車道(福井県内) 日平均断面交通量



(千台/日) E8 北陸自動車道(石川県内) 日平均断面交通量



(千台/日) E8 北陸自動車道(富山県内) 日平均断面交通量

