

E41 東海北陸自動車道（しょうかわ 莊川IC～ひだきよみ 飛驒清見IC）間の通行止め解除の見通し

平成30年7月豪雨により被災し、通行止めが続いているE41 東海北陸自動車道（E41 東海北陸道）のしょうかわ 莊川インターチェンジ（IC）～ひだきよみ 飛驒清見IC 間について、7月13日に通行止めを解除する見込みとなりましたのでお知らせします。

なお、通行止め解除の見通しは、今後の応急復旧工事の進捗や天候によって変わる可能性があります。
お客さまにはご理解・ご協力をいただきますようお願いいたします。

【通行止めの状況】

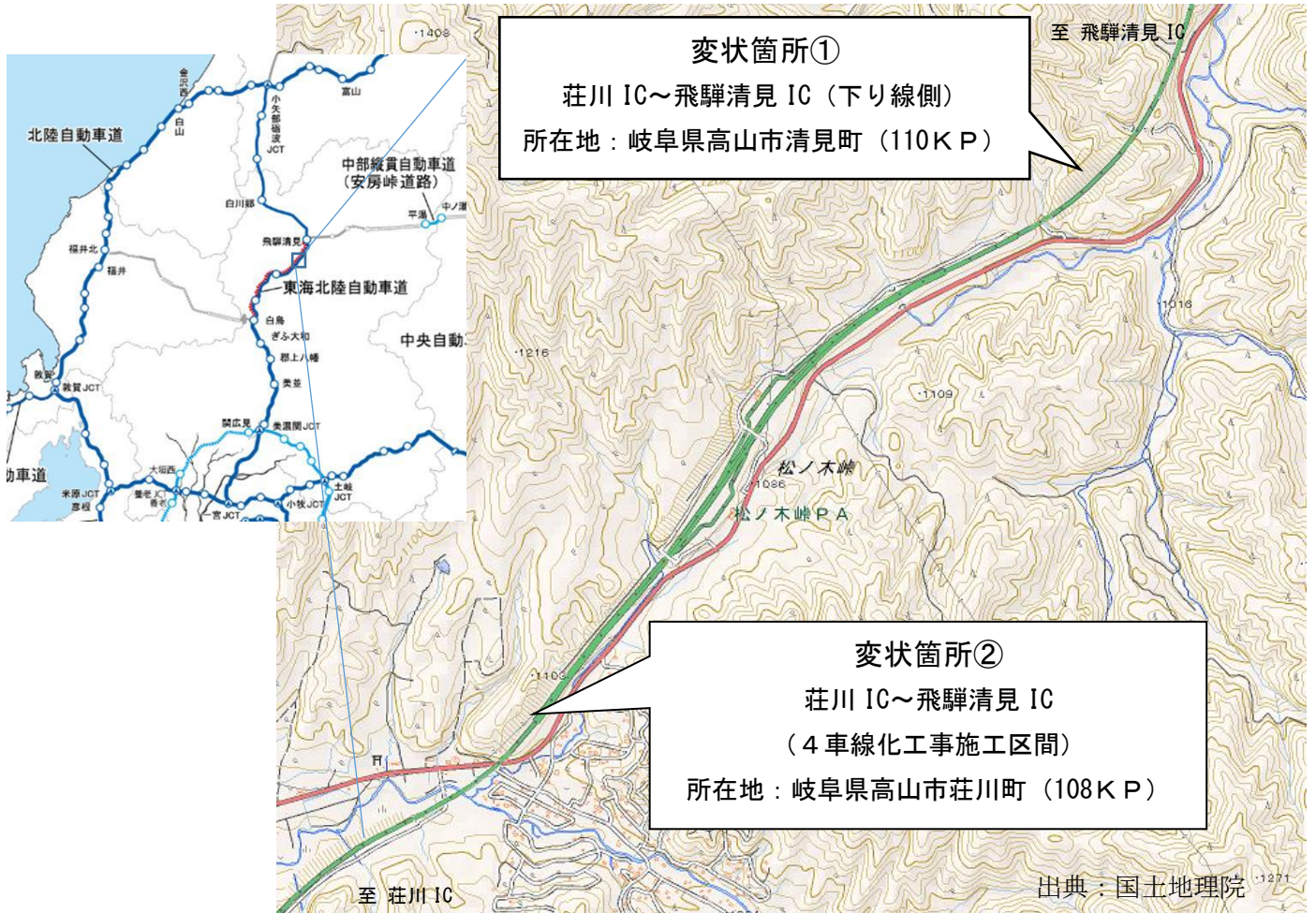
道路名	上下	区間	開始時間	解除の目途	事由
E41 東海北陸自動車道	上下	<small>しょうかわ</small> 莊川IC～ <small>ひだきよみ</small> 飛驒清見IC	7/7 12:05	7/13	雨による災害

お問い合わせ先 (お客さま窓口)	NEXCO中日本お客さまセンター（24時間 365日対応） TEL 0120-922-229 [フリーダイヤル] 日本道路交通情報センター（道路交通情報のみに関するお問い合わせ） [東海3県・長野(中央道 伊北以西)・滋賀(北陸道 木之本以南)地区のお問い合わせ先] 高速一宮センター TEL 050-3369-6766[有料]
---------------------	--

大雨の影響による変状箇所と応急復旧の状況


1. 大雨の影響による変状箇所

E 4 1 東海北陸道 荘川 IC～飛騨清見 IC間において、変状があった箇所は次の2箇所です。



【変状箇所①】 荘川 I C ~ 飛驒清見 I C (1 1 0 K P) の長大切土のり面

《本線の長大切土のり面の全体状況》

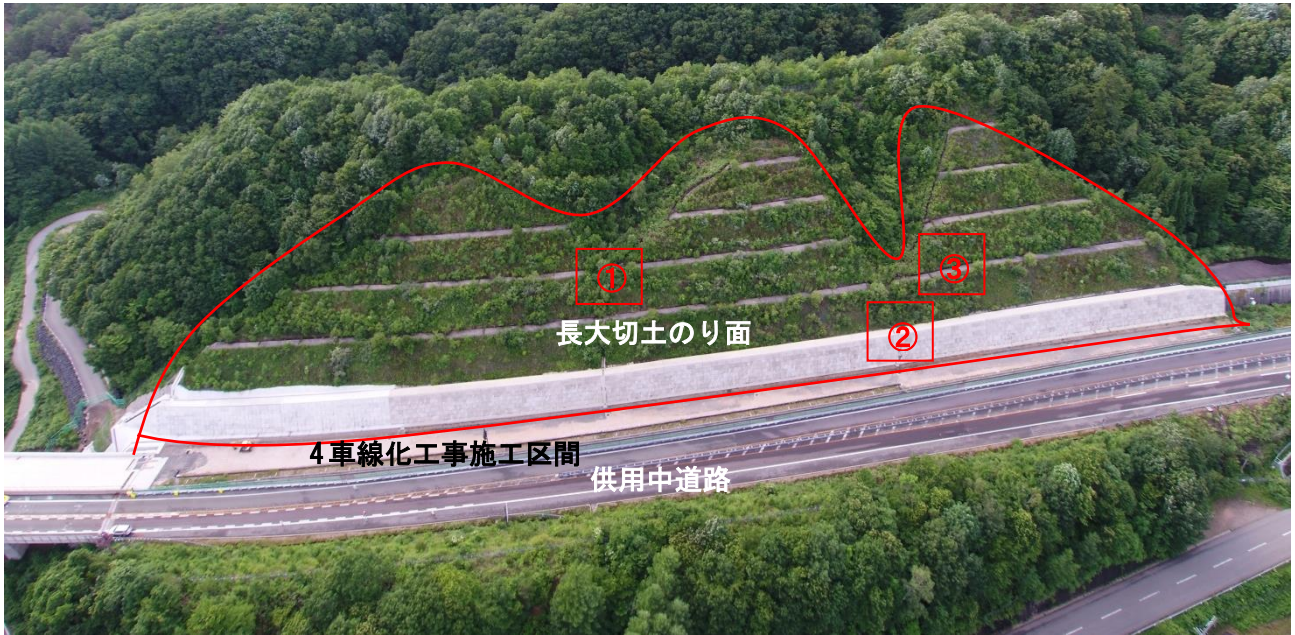


《代表的な変状》



【変状箇所②】 荘川 I C ~ 飛驒清見 I C (1 0 8 K P) の長大切土のり面

《 4 車線化工事施工区間 長大切土のり面の全体状況 》



《 代表的な変状 》



2. 応急復旧工事の状況

現地の状況を調査の上、安全に走行していただくための応急復旧工事に着手しています。

【変状箇所①】 荘川IC～飛騨清見IC（110KP）の長大切土のり面 仮設土留め壁を施工している様子（7月11日12時現在）



【変状箇所②】 荘川IC～飛騨清見IC（108KP）の長大切土のり面 のり面下段に土を盛っている（押え盛土）様子（7月11日12時現在）

