


## 渋滞スイスイレーダーの使い方

渋滞スイスイレーダーを使うことで、渋滞予測が時間とともにどのように変化していくかがひと目でわかり、お出かけの「穴場」の日時や空いているルートが見つけれやすくなりました。



①画面下のカレンダーバーをクリックし、日付とお出かけしたい時間を選ぶと渋滞予測が画面に矢印で表示されます。

②クルマのマーク  をクリックすると詳細情報をご確認いただけます。



### 注目ポイント

タイムスライダーの再生ボタンをクリックすると、渋滞箇所や渋滞の長さが時間の経過で変わっていくことがわかります。

タイム  
スライダー



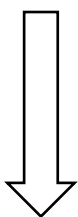
## 渋滞スイスイレーダーを活用した渋滞回避のポイント

渋滞スイスイレーダーを活用して穴場の時間帯を探せば、大きな渋滞を回避できます。

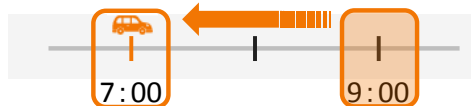
<12月30日(土)名古屋から京都方面へお出かけを計画する場合>



12月30日(土)の9時に名古屋を出発し京都方面へ向かう場合、名神(下り線)と東名阪(下り線)で渋滞が予測されています。



渋滞スイスイレーダーで時間を変更すると、渋滞予測が変化します。渋滞予測のない穴場の時間帯を見つけることができます。



東名阪(下り線)は朝9時には大きな渋滞が予測されていますが、京都方面へお出かけの場合、7時までに名神(下り線)一宮付近を通過すれば渋滞予測がでていないため、スムーズにお出かけすることができます。