

# 高速道路ナンバリング

## 高速道路の路線番号によるわかりやすい道案内の実現に向けて

### 高速道路ナンバリングの目的

- 整備が進む我が国の高速道路ネットワークにおいて、路線名に併せて路線番号を用いて案内する「ナンバリング」を導入することにより、訪日外国人をはじめ、すべての利用者にわかりやすい道案内を実現します。

路線番号 路線名



### 高速道路ナンバリングの対象路線

- 高規格幹線道路網（「高速自動車国道」および「一般国道自動車専用道路」）とこの道路網を補完して地域の高速道路ネットワークを形成する路線
  - 高規格幹線道路網から主要な空港・港湾、観光地へのアクセスとなる高速道路ネットワークを形成する路線
- （※既にナンバリングが実施されている都市高速道路（首都高速道路、阪神高速道路等）は、今回の高速道路ナンバリングの対象外です。）

### 高速道路ナンバリングの基本ルール

#### 1. 親しみやすく

- ◆地域でなじみがあり、かつ、国土の根幹的な路線の既存の国道番号（2桁以内）を活用します。

#### 2. シンプルでわかりやすく

- ◆数字は原則2桁以内とします。
- ◆同一起終点など、機能が似ている路線はグループ（ファミリー）化します。
- ◆道路種別や機能をアルファベットで表現します。
  - 路線番号の頭に高速道路（Expressway）を意味する「E」を付与
  - グループ（ファミリー）化する路線は、路線番号の最後に「A」を付与
  - 環状道路は、路線番号の頭に「C」を付与

#### 3. 国土の骨格構造を表現する

- ◆主要な国道番号で、国土の骨格構造を表現できるように、路線の起終点を設定します。

### 路線シンボルのデザイン



北陸自動車道



能越自動車道

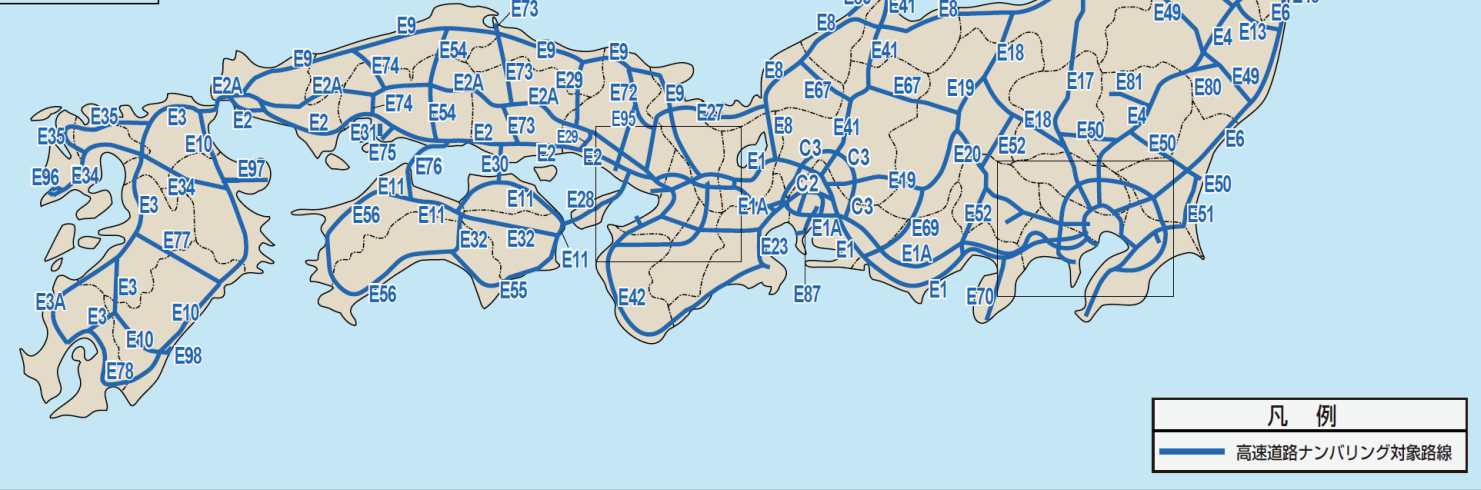
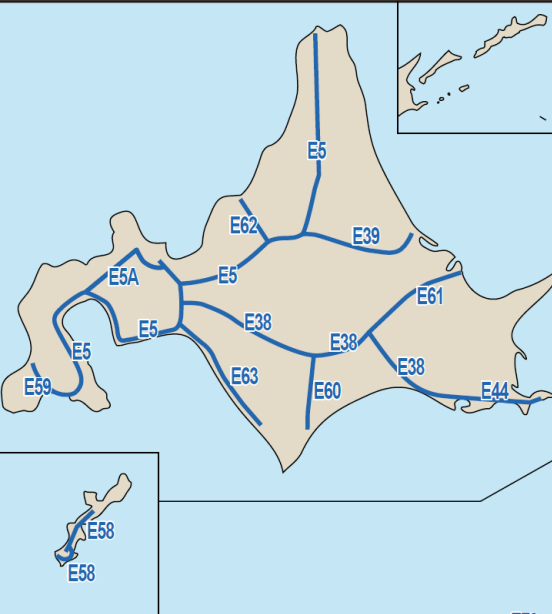
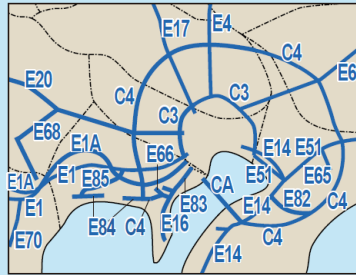
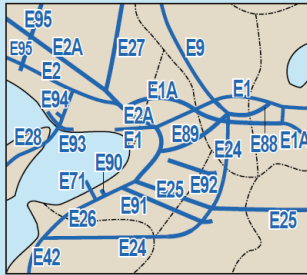


のと里山海道

# 高速道路ナンバリング 全国図

近畿圏拡大図

首都圏拡大図



凡例  
 高速道路ナンバリング対象路線

## <石川県内の高速道路ナンバリング路線番号・路線名>

路線番号	路線名(通称名)
E8	北陸自動車道(北陸道)
E41	能越自動車道(能越道)
E86	のと里山海道

## 石川県拡大図

