

# 平成29年 お盆期間の日平均交通量(全国の国道の主な地点)

\* 交通量は、全車種合計の断面交通量(トラフィックカウンター[道路に備えられている交通量(概数)の自動計測装置]による速報値を100台単位で表示)

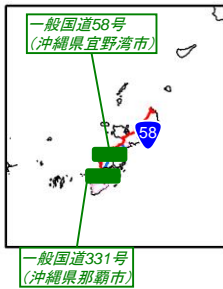
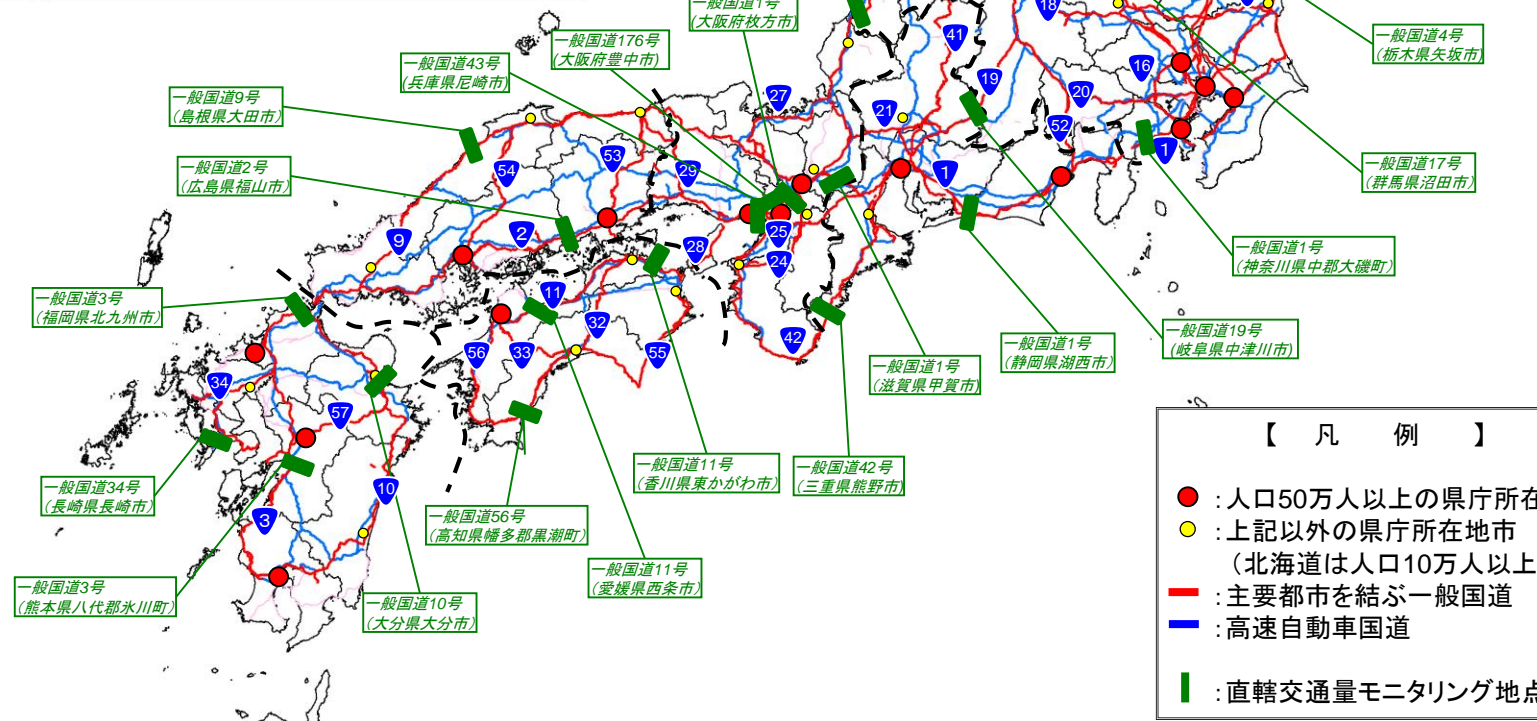
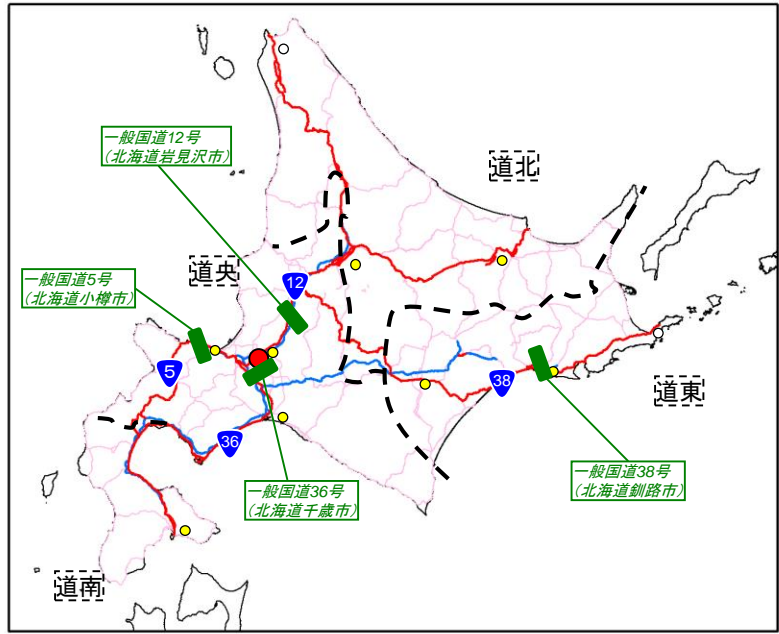
区分	都道府県名	路線名	箇所名	平成29年①	平成28年②	対前年度 同期比 ①/②	平成29年 お盆 (最大日交通量)		
				(台/日)	(台/日)		8/5~8/16 (12日間平均)	8/6~8/17 (12日間平均)	(台/日)
北海道		一般国道5号	小樽市蘭島	<b>21,200</b>	21,800	97%	8月13日	<b>23,400</b>	(対前年比 94%)
		一般国道12号	岩見沢市上幌向町	<b>26,700</b>	26,600	100%	8月13日	<b>32,100</b>	(対前年比 97%)
		一般国道36号	千歳市上長都	<b>40,500</b>	40,600	100%	8月10日	<b>44,200</b>	(対前年比 101%)
		一般国道38号	釧路市大楽毛	<b>18,000</b>	17,200	105%	8月11日	<b>19,900</b>	(対前年比 97%)
東北	岩手県	一般国道4号	一関市山目	<b>17,700</b>	17,800	99%	8月10日	<b>19,700</b>	(対前年比 102%)
	宮城県	一般国道4号	柴田郡柴田町四日市場	<b>46,500</b>	47,000	99%	8月10日	<b>52,300</b>	(対前年比 101%)
	秋田県	一般国道7号	由利本荘市石脇	<b>24,300</b>	24,300	100%	8月10日	<b>27,000</b>	(対前年比 102%)
	福島県	一般国道6号	いわき市勿来町	<b>18,600</b>	18,800	99%	8月11日	<b>19,900</b>	(対前年比 99%)
関東	栃木県	一般国道4号	矢板市土屋	<b>31,700</b>	31,800	100%	8月10日	<b>35,200</b>	(対前年比 103%)
	群馬県	一般国道17号	沼田市恩田町	<b>15,000</b>	15,300	98%	8月14日	<b>16,500</b>	(対前年比 99%)
	神奈川県	一般国道1号	中郡大磯町	<b>35,600</b>	42,100	85%	8月5日	<b>44,200</b>	(対前年比 94%)
北陸	新潟県	一般国道17号	南魚沼市六日町	<b>16,600</b>	16,900	98%	8月10日	<b>18,400</b>	(対前年比 96%)
	富山県	一般国道8号	富山市水橋	<b>34,300</b>	34,100	101%	8月10日	<b>37,400</b>	(対前年比 100%)
	石川県	一般国道8号	加賀市熊坂町	<b>23,600</b>	22,900	103%	8月11日	<b>27,000</b>	(対前年比 107%)
中部	岐阜県	一般国道19号	中津川市山口前野	<b>16,700</b>	17,400	96%	8月13日	<b>20,300</b>	(対前年比 106%)
	静岡県	一般国道1号	湖西市白須賀	<b>33,800</b>	34,200	99%	8月11日	<b>36,900</b>	(対前年比 104%)
	三重県	一般国道42号	熊野市有馬町	<b>16,700</b>	17,400	96%	8月12日	<b>19,700</b>	(対前年比 100%)
近畿	滋賀県	一般国道1号	甲賀市土山町	<b>17,100</b>	17,800	96%	8月11日	<b>19,200</b>	(対前年比 99%)
	大阪府	一般国道1号	枚方市山之北町	<b>64,300</b>	65,100	99%	8月10日	<b>71,700</b>	(対前年比 100%)
	大阪府	一般国道176号	豊中市三国2丁目	<b>28,200</b>	28,100	100%	8月10日	<b>34,100</b>	(対前年比 101%)
	兵庫県	一般国道43号	尼崎市東本町	<b>58,400</b>	57,100	102%	8月10日	<b>68,700</b>	(対前年比 106%)
中国	島根県	一般国道9号	大田市久手町	<b>19,200</b>	19,500	98%	8月12日	<b>21,000</b>	(対前年比 95%)
	広島県	一般国道2号	福山市大門町	<b>30,900</b>	33,000	94%	8月10日	<b>34,900</b>	(対前年比 94%)
四国	香川県	一般国道11号	東かがわ市引田町	<b>11,100</b>	11,600	96%	8月12日	<b>13,100</b>	(対前年比 98%)
	愛媛県	一般国道11号	西条市丹原町	<b>14,400</b>	14,700	98%	8月12日	<b>15,800</b>	(対前年比 102%)
	高知県	一般国道56号	幡多郡黒潮町浮鞭	<b>13,100</b>	13,900	94%	8月12日	<b>17,700</b>	(対前年比 104%)
九州	福岡県	一般国道3号	北九州市八幡西区皇后崎	<b>33,900</b>	33,800	100%	8月10日	<b>37,600</b>	(対前年比 102%)
	長崎県	一般国道34号	長崎市本河内町	<b>39,200</b>	40,300	97%	8月10日	<b>44,900</b>	(対前年比 100%)
	熊本県	一般国道3号	八代郡氷川町野津	<b>23,200</b>	23,800	97%	8月10日	<b>25,900</b>	(対前年比 103%)
	大分県	一般国道10号	大分市生石	<b>66,600</b>	69,100	96%	8月10日	<b>75,400</b>	(対前年比 99%)
沖縄県		一般国道58号	宜野湾市真志喜	<b>37,200</b>	36,400	102%	8月10日	<b>39,600</b>	(対前年比 98%)
		一般国道331号	那覇市小祿	<b>33,100</b>	33,500	99%	8月10日	<b>35,000</b>	(対前年比 99%)
平均				<b>29,000</b>	29,500	98%	8月10日	<b>31,600</b>	(対前年比 100%)

※1 最大日交通量は、期間中の全国(32箇所)の日平均交通量の最大値

※1

■全国の交通動向を把握するための常時観測地点(全国の国道の主な地点)

全国 32地点



- 【 凡 例 】
- : 人口50万人以上の県庁所在地市
  - : 上記以外の県庁所在地市 (北海道は人口10万人以上の市)
  - : 主要都市を結ぶ一般国道
  - : 高速自動車国道
  - : 直轄交通量モニタリング地点

※出典:H22国勢調査(人口)