



【別紙-1】 関東甲信地方・静岡県内の高速道路等における主な渋滞(ピーク渋滞長10km以上)

凡例 IC:インターチェンジ JCT:ジャンクション SA:サービスエリア PA:パーキングエリア BS:バスストップ TN:トンネル
 日またがりの渋滞


方面	ピーク時の月・日・曜日	道路名	渋滞の先頭	KP	時間帯	ピーク時間	ピーク時の渋滞長	通過所要時間			ピーク渋滞時概略渋滞区間(末尾→先頭)	渋滞発生区間に含まれる休憩施設名 ※
								ピーク渋滞時①	通常時②	増加①-②		
下り・外回り方面	8/5 土	E4 東北自動車道	はにゅう羽生PA付近	42.9	7:00~12:00	9時	20km	約 40分	約 15分	約 25分	岩槻IC 付近 → 館林IC 付近	蓮田SA、羽生PA
	8/5 土	E4 東北自動車道	かみかわち上河内SA付近	110.9	9:00~14:00	11時	15km	約 40分	約 10分	約 30分	鹿沼IC 付近 → 矢板IC 付近	大谷PA、上河内SA
	8/5 土	C3 東京外環自動車道	みさと三郷JCT付近	29.0	6:00~10:00	8時	10km	約 40分	約 10分	約 30分	川口東IC 付近 → 三郷JCT 付近	-
	8/5 土	E6 常磐自動車道	つちうらきた土浦北IC付近	46.6	7:00~11:00	9時	15km	約 30分	約 10分	約 20分	谷田部IC 付近 → 土浦北IC 付近	谷田部東PA
	8/5 土	E6 常磐自動車道	ともべ友部JCT付近	73.8	7:00~12:00	10時	15km	約 30分	約 10分	約 20分	千代田石岡IC 付近 → 友部JCT 付近	美野里PA、友部SA
	8/5 土	E17 関越自動車道	たかさか高坂SA付近	32.4	6:00~13:00	8時	20km	約 40分	約 15分	約 25分	所沢IC 付近 → 東松山IC 付近	三芳PA、高坂SA
	8/5 土	E14 京葉道路	かいづか貝塚IC付近	27.0	6:00~12:00	8時	15km	約 45分	約 15分	約 30分	花輪IC 付近 → 貝塚IC 付近	幕張PA
	8/5 土	E1 東名高速道路	やまと大和TN付近	26.8	5:00~15:00	9時	25km	約 1時間 00分	約 15分	約 45分	東京IC 付近 → 海老名JCT 付近	港北PA、海老名SA
	8/5 土	E1 東名高速道路	いせはら伊勢原BS付近	39.0	8:00~13:00	10時	10km	約 25分	約 5分	約 20分	横浜町田IC 付近 → 秦野中井IC 付近	-
	8/5 土	E20 中央自動車道	さがみこ相模湖IC付近	45.3	6:00~14:00	7時	45km	約 2時間 15分	約 35分	約 1時間 40分	高井戸IC 付近 → 相模湖IC 付近	石川PA
	8/5 土	C4 首都圏中央連絡自動車道	はちおうじ八王子JCT付近	38.1	6:00~13:00	7時	10km	約 30分	約 10分	約 20分	相模原愛川IC 付近 → 八王子JCT 付近	-
	8/6 日	E6 常磐自動車道	ともべ友部JCT付近	73.8	7:00~11:00	9時	10km	約 20分	約 10分	約 10分	千代田石岡IC 付近 → 友部JCT 付近	美野里PA、友部SA
	8/6 日	E14 京葉道路	かいづか貝塚IC付近	27.0	7:00~11:00	9時	10km	約 30分	約 10分	約 20分	幕張IC 付近 → 貝塚IC 付近	幕張PA
	8/6 日	E1 東名高速道路	やまと大和TN付近	26.8	5:00~13:00	8時	15km	約 35分	約 10分	約 25分	東名川崎IC 付近 → 海老名JCT 付近	港北PA、海老名SA
	8/6 日	E20 中央自動車道	くにたちふちゅう国立府中IC付近	20.7	6:00~12:00	8時	20km	約 1時間 00分	約 15分	約 45分	高井戸IC 付近 → 八王子IC 付近	石川PA
	8/6 日	E20 中央自動車道	さがみこ相模湖IC付近	45.3	6:00~12:00	7時	10km	約 30分	約 10分	約 20分	八王子IC 付近 → 相模湖IC 付近	-
	8/7 月	E1 東名高速道路	やまと大和TN付近	26.8	6:00~15:00	8時	15km	約 35分	約 10分	約 25分	東名川崎IC 付近 → 海老名JCT 付近	港北PA、海老名SA
	8/7 月	E20 中央自動車道	くにたちふちゅう国立府中IC付近	20.7	6:00~13:00	10時	20km	約 1時間 00分	約 15分	約 45分	高井戸IC 付近 → 八王子IC 付近	石川PA
	8/7 月	E20 中央自動車道	さがみこ相模湖IC付近	45.3	6:00~13:00	7時	10km	約 30分	約 10分	約 20分	八王子IC 付近 → 相模湖IC 付近	-
	8/7 月	C4 首都圏中央連絡自動車道	はちおうじ八王子JCT付近	38.1	6:00~13:00	7時	10km	約 30分	約 10分	約 20分	相模原愛川IC 付近 → 八王子JCT 付近	-
	8/8 火	E1 東名高速道路	やまと大和TN付近	26.8	6:00~15:00	8時	15km	約 35分	約 10分	約 25分	東名川崎IC 付近 → 海老名JCT 付近	港北PA、海老名SA
	8/8 火	E20 中央自動車道	くにたちふちゅう国立府中IC付近	20.7	7:00~13:00	10時	15km	約 45分	約 15分	約 30分	高井戸IC 付近 → 八王子IC 付近	石川PA
	8/8 火	E20 中央自動車道	さがみこ相模湖IC付近	45.3	6:00~13:00	7時	10km	約 30分	約 10分	約 20分	八王子IC 付近 → 相模湖IC 付近	-
	8/8 火	C4 首都圏中央連絡自動車道	はちおうじ八王子JCT付近	38.1	6:00~13:00	7時	10km	約 30分	約 10分	約 20分	相模原愛川IC 付近 → 八王子JCT 付近	-
	8/9 水	E1 東名高速道路	やまと大和TN付近	26.8	6:00~15:00	8時	15km	約 35分	約 10分	約 25分	東名川崎IC 付近 → 海老名JCT 付近	港北PA、海老名SA
	8/9 水	E20 中央自動車道	くにたちふちゅう国立府中IC付近	20.7	6:00~14:00	10時	20km	約 1時間 00分	約 15分	約 45分	高井戸IC 付近 → 八王子IC 付近	石川PA
	8/9 水	E20 中央自動車道	さがみこ相模湖IC付近	45.3	6:00~14:00	7時	10km	約 30分	約 10分	約 20分	八王子IC 付近 → 相模湖IC 付近	-
	8/9 水	C4 首都圏中央連絡自動車道	はちおうじ八王子JCT付近	38.1	6:00~13:00	7時	10km	約 30分	約 10分	約 20分	相模原愛川IC 付近 → 八王子JCT 付近	-
	8/10 木	C3 東京外環自動車道	がいかんうらわ外環浦和IC付近	12.2	16:00~20:00	18時	10km	約 30分	約 10分	約 20分	大泉JCT 付近 → 川口西IC 付近	新倉PA
	8/10 木	E17 関越自動車道	たかさか高坂SA付近	32.4	7:00~14:00	10時	20km	約 40分	約 15分	約 25分	所沢IC 付近 → 東松山IC 付近	三芳PA、高坂SA
	8/10 木	C4 首都圏中央連絡自動車道	つるがしま鶴ヶ島JCT付近	78.2	7:00~13:00	10時	15km	約 40分	約 15分	約 25分	入間IC 付近 → 鶴ヶ島JCT 付近	狭山PA
	8/10 木	E1 東名高速道路	やまと大和TN付近	26.8	5:00~22:00	11時	25km	約 1時間 00分	約 15分	約 45分	東京IC 付近 → 海老名JCT 付近	港北PA、海老名SA
	8/10 木	E20 中央自動車道	くにたちふちゅう国立府中IC付近	20.7	5:00~10:00	7時	15km	約 45分	約 15分	約 30分	高井戸IC 付近 → 八王子IC 付近	石川PA
	8/10 木	E20 中央自動車道	くにたちふちゅう国立府中IC付近	20.7	16:00~0:00	18時	15km	約 45分	約 15分	約 30分	高井戸IC 付近 → 八王子IC 付近	石川PA
	8/10 木	E20 中央自動車道	さがみこ相模湖IC付近	45.3	5:00~13:00	7時	15km	約 45分	約 15分	約 30分	八王子IC 付近 → 相模湖IC 付近	-
	8/10 木	E20 中央自動車道	さがみこ相模湖IC付近	45.3	21:00~翌3:00	22時	20km	約 1時間 00分	約 15分	約 45分	国立府中IC 付近 → 相模湖IC 付近	石川PA
8/10 木	C4 首都圏中央連絡自動車道	はちおうじ八王子JCT付近	38.1	6:00~翌3:00	7時	15km	約 45分	約 15分	約 30分	相模原愛川IC 付近 → 八王子JCT 付近	-	
8/11 金	E4 東北自動車道	やいたまたた矢板北PA付近	131.3	前日22:00~19:00	10時	45km	約 1時間 50分	約 30分	約 1時間 20分	栃木都賀JCT 付近 → 西那須野塩原IC 付近	都賀西方PA、大谷PA、上河内SA、矢板北PA	
8/11 金	E4 東北自動車道	はにゅう羽生PA付近	42.9	6:00~13:00	8時	40km	約 1時間 20分	約 25分	約 55分	川口JCT 付近 → 館林IC 付近	蓮田SA、羽生PA	
8/11 金	E6 常磐自動車道	もりや守谷SA付近	15.0	6:00~13:00	7時	15km	約 30分	約 10分	約 20分	三郷JCT 付近 → 谷和原IC 付近	守谷SA	
8/11 金	E6 常磐自動車道	つちうらきた土浦北IC付近	46.6	7:00~13:00	9時	20km	約 40分	約 15分	約 25分	谷和原IC 付近 → 土浦北IC 付近	谷田部東PA	
8/11 金	E6 常磐自動車道	ともべ友部JCT付近	73.8	8:00~13:00	10時	10km	約 20分	約 10分	約 10分	千代田石岡IC 付近 → 友部JCT 付近	美野里PA、友部SA	
8/11 金	E6 常磐自動車道	はにゅう日立中央IC付近	115.3	8:00~18:00	11時	15km	約 40分	約 15分	約 25分	那珂IC 付近 → 日立中央IC 付近	東海PA、日立中央PA	

【別紙-1】 関東甲信地方・静岡県内の高速道路等における主な渋滞(ピーク渋滞長10km以上)

凡例 IC:インターチェンジ JCT:ジャンクション SA:サービスエリア PA:パーキングエリア BS:バスストップ TN:トンネル
 日またがりの渋滞


方面	ピーク時の月・日・曜日	道路名	渋滞の先頭	KP	時間帯	ピーク時間	ピーク時の渋滞長	通過所要時間			ピーク渋滞時概略渋滞区間(末尾→先頭)	渋滞発生区間に含まれる休憩施設名 ※	
								ピーク渋滞時①	通常時②	増加①-②			
下り・外回り方面	8/11 金	E17	関越自動車道	ひがしまつやま東松山IC付近	42.5	5:00~14:00	8時	40km	約 1 時間 20 分	約 25 分	約 55 分	大泉JCT 付近 → 嵐山小川IC 付近	三芳PA、高坂SA
	8/11 金	E17	関越自動車道	ふじおか藤岡JCT付近	78.6	9:00~13:00	11時	10km	約 20 分	約 10 分	約 10 分	花園IC 付近 → 藤岡JCT 付近	寄居PA、上里SA
	8/11 金	E17	関越自動車道	こまよせ駒寄PA付近	97.2	7:00~14:00	9時	10km	約 30 分	約 10 分	約 20 分	高崎IC 付近 → 渋川伊香保IC 付近	駒寄PA
	8/11 金	E18	上信越自動車道	かんら甘楽PA付近	16.1	9:00~14:00	11時	15km	約 40 分	約 15 分	約 25 分	藤岡JCT 付近 → 富岡IC 付近	甘楽PA
	8/11 金	E14	京葉道路	かいづか貝塚IC付近	27.0	6:00~13:00	8時	20km	約 1 時間 00 分	約 15 分	約 45 分	原木IC 付近 → 貝塚IC 付近	幕張PA
	8/11 金	C4	首都圏中央連絡自動車道	つるがしま鶴ヶ島JCT付近	78.2	6:00~13:00	8時	10km	約 25 分	約 10 分	約 15 分	入間IC 付近 → 鶴ヶ島JCT 付近	狭山PA
	8/11 金	C4	首都圏中央連絡自動車道	つくばJCT付近	158.3	7:00~12:00	9時	10km	約 30 分	約 10 分	約 20 分	常総IC 付近 → つくばJCT 付近	-
	8/11 金	E1	東名高速道路	いせはら伊勢原BS付近	39.0	前日20:00~18:00	6時	40km	約 1 時間 25 分	約 25 分	約 1 時間 10 分	東京IC 付近 → 秦野中井IC 付近	港北PA、海老名SA
	8/11 金	E1A	新東名高速道路	しんしみず新清水JCT付近	106.5	16:00~20:00	18時	10km	約 25 分	約 5 分	約 20 分	新富士IC 付近 → 新清水JCT 付近	清水PA
	8/11 金	E20	中央自動車道	さがみこ相模湖IC付近	45.3	5:00~17:00	6時	45km	約 2 時間 15 分	約 35 分	約 1 時間 40 分	高井戸IC 付近 → 相模湖IC 付近	石川PA
	8/11 金	C4	首都圏中央連絡自動車道	はちおうじ八王子JCT付近	38.1	5:00~14:00	6時	15km	約 45 分	約 15 分	約 30 分	相模原愛川IC 付近 → 八王子JCT 付近	-
	8/12 土	E4	東北自動車道	はにゅう羽生PA付近	42.9	6:00~13:00	8時	30km	約 1 時間 00 分	約 20 分	約 40 分	岩槻IC 付近 → 館林IC 付近	蓮田SA、羽生PA
	8/12 土	E4	東北自動車道	やいたきた矢板北PA付近	131.3	6:00~17:00	11時	25km	約 1 時間 00 分	約 15 分	約 45 分	宇都宮IC 付近 → 西那須野塩原IC 付近	上河内SA、矢板北PA
	8/12 土	E6	常磐自動車道	もりや守谷SA付近	15.0	6:00~12:00	7時	15km	約 30 分	約 10 分	約 20 分	三郷JCT 付近 → 谷和原IC 付近	守谷SA
	8/12 土	E6	常磐自動車道	つちうらきた土浦北IC付近	46.6	7:00~13:00	9時	20km	約 40 分	約 15 分	約 25 分	谷和原IC 付近 → 土浦北IC 付近	谷田部東PA
	8/12 土	E6	常磐自動車道	ともべ友部JCT付近	73.8	8:00~13:00	11時	15km	約 30 分	約 10 分	約 20 分	千代田石岡IC 付近 → 友部JCT 付近	美野里PA、友部SA
	8/12 土	E6	常磐自動車道	ひたちちゅうおう日立中央IC付近	115.3	8:00~16:00	10時	15km	約 40 分	約 15 分	約 25 分	那珂IC 付近 → 日立中央IC 付近	東海PA、日立中央PA
	8/12 土	E17	関越自動車道	ひがしまつやま東松山IC付近	42.5	6:00~14:00	9時	35km	約 1 時間 10 分	約 25 分	約 45 分	大泉JCT 付近 → 嵐山小川IC 付近	三芳PA、高坂SA
	8/12 土	E17	関越自動車道	はなぞの花園IC付近	56.1	10:00~14:00	12時	10km	約 20 分	約 10 分	約 10 分	東松山IC 付近 → 花園IC 付近	嵐山PA
	8/12 土	E17	関越自動車道	こまよせ駒寄PA付近	97.2	7:00~14:00	10時	10km	約 30 分	約 10 分	約 20 分	高崎IC 付近 → 渋川伊香保IC 付近	駒寄PA
	8/12 土	E14	京葉道路	かいづか貝塚IC付近	27.0	6:00~13:00	8時	15km	約 45 分	約 15 分	約 30 分	花輪IC 付近 → 貝塚IC 付近	幕張PA
	8/12 土	C4	首都圏中央連絡自動車道	つくばJCT付近	158.3	7:00~11:00	9時	10km	約 30 分	約 10 分	約 20 分	常総IC 付近 → つくばJCT 付近	-
	8/12 土	E1	東名高速道路	いせはら伊勢原BS付近	39.0	4:00~14:00	8時	35km	約 1 時間 25 分	約 20 分	約 1 時間 5 分	東京IC 付近 → 秦野中井IC 付近	港北PA、海老名SA
	8/12 土	E1A	新東名高速道路	しんしみず新清水JCT付近	106.5	16:00~20:00	18時	10km	約 25 分	約 5 分	約 20 分	新富士IC 付近 → 新清水JCT 付近	清水PA
	8/12 土	E20	中央自動車道	さがみこ相模湖IC付近	45.3	5:00~14:00	7時	45km	約 2 時間 15 分	約 35 分	約 1 時間 40 分	高井戸IC 付近 → 相模湖IC 付近	石川PA
	8/12 土	C4	首都圏中央連絡自動車道	はちおうじ八王子JCT付近	38.1	6:00~13:00	7時	15km	約 45 分	約 15 分	約 30 分	相模原愛川IC 付近 → 八王子JCT 付近	-
	8/13 日	E4	東北自動車道	はにゅう羽生PA付近	42.9	6:00~14:00	8時	35km	約 1 時間 10 分	約 25 分	約 45 分	浦和IC 付近 → 館林IC 付近	蓮田SA、羽生PA
	8/13 日	E4	東北自動車道	やいたきた矢板北PA付近	131.3	6:00~16:00	11時	25km	約 1 時間 00 分	約 15 分	約 45 分	宇都宮IC 付近 → 西那須野塩原IC 付近	上河内SA、矢板北PA
	8/13 日	E6	常磐自動車道	かしわ柏IC付近	10.8	6:00~12:00	7時	10km	約 25 分	約 10 分	約 15 分	三郷JCT 付近 → 柏IC 付近	-
	8/13 日	E6	常磐自動車道	つちうらきた土浦北IC付近	46.6	7:00~13:00	9時	15km	約 30 分	約 10 分	約 20 分	谷田部IC 付近 → 土浦北IC 付近	谷田部東PA
	8/13 日	E6	常磐自動車道	ひたちちゅうおう日立中央IC付近	115.3	10:00~15:00	12時	10km	約 25 分	約 10 分	約 15 分	日立南太田IC 付近 → 日立中央IC 付近	日立中央PA
	8/13 日	E17	関越自動車道	ひがしまつやま東松山IC付近	42.5	6:00~14:00	8時	35km	約 1 時間 10 分	約 25 分	約 45 分	大泉JCT 付近 → 嵐山小川IC 付近	三芳PA、高坂SA
	8/13 日	E14	京葉道路	かいづか貝塚IC付近	27.0	6:00~14:00	9時	15km	約 45 分	約 15 分	約 30 分	花輪IC 付近 → 貝塚IC 付近	幕張PA
	8/13 日	E1	東名高速道路	やまと大和TN付近	26.8	4:00~13:00	6時	15km	約 35 分	約 10 分	約 25 分	東名川崎IC 付近 → 海老名JCT 付近	港北PA、海老名SA
	8/13 日	E1	東名高速道路	いせはら伊勢原BS付近	39.0	4:00~15:00	6時	10km	約 25 分	約 5 分	約 20 分	横浜町田IC 付近 → 秦野中井IC 付近	-
	8/13 日	E20	中央自動車道	さがみこ相模湖IC付近	45.3	5:00~15:00	7時	40km	約 2 時間 00 分	約 30 分	約 1 時間 30 分	高井戸IC 付近 → 相模湖IC 付近	石川PA
8/13 日	C4	首都圏中央連絡自動車道	はちおうじ八王子JCT付近	38.1	5:00~14:00	7時	10km	約 30 分	約 10 分	約 20 分	相模原愛川IC 付近 → 八王子JCT 付近	-	
8/14 月	E4	東北自動車道	くき久喜IC付近	25.5	7:00~12:00	9時	20km	約 40 分	約 15 分	約 25 分	浦和IC 付近 → 久喜IC 付近	蓮田SA	
8/14 月	E4	東北自動車道	かみかわ上河内SA付近	110.9	8:00~13:00	10時	10km	約 25 分	約 10 分	約 15 分	鹿沼IC 付近 → 矢板IC 付近	大谷PA、上河内SA	
8/14 月	E6	常磐自動車道	かしわ柏IC付近	10.8	7:00~11:00	8時	10km	約 25 分	約 10 分	約 15 分	三郷JCT 付近 → 柏IC 付近	-	
8/14 月	E6	常磐自動車道	つちうらきた土浦北IC付近	46.6	8:00~12:00	10時	10km	約 20 分	約 10 分	約 10 分	つくばJCT 付近 → 土浦北IC 付近	谷田部東PA	
8/14 月	E17	関越自動車道	たかさか高坂SA付近	32.4	6:00~12:00	8時	15km	約 30 分	約 10 分	約 20 分	所沢IC 付近 → 東松山IC 付近	三芳PA、高坂SA	
8/14 月	E1	東名高速道路	やまと大和TN付近	26.8	5:00~13:00	6時	10km	約 25 分	約 5 分	約 20 分	横浜青葉IC 付近 → 海老名JCT 付近	港北PA、海老名SA	

【別紙-1】 関東甲信地方・静岡県内の高速道路等における主な渋滞(ピーク渋滞長10km以上)

凡例 IC:インターチェンジ JCT:ジャンクション SA:サービスエリア PA:パーキングエリア BS:バスストップ TN:トンネル
 日またがりの渋滞


方面	ピーク時の月・日・曜日	道路名	渋滞の先頭	KP	時間帯	ピーク時間	ピーク時の渋滞長	通過所要時間			ピーク渋滞時概略渋滞区間(末尾→先頭)	渋滞発生区間に含まれる休憩施設名 ※
								ピーク渋滞時①	通常時②	増加①-②		
下り・外回り方面	8/14月	E20 中央自動車道	くにたちふちゆう 国立府中IC付近	20.7	6:00~12:00	8時	15km	約 45分	約 15分	約 30分	高井戸IC 付近 → 八王子IC 付近	石川PA
	8/14月	E20 中央自動車道	さがみこ 相模湖IC付近	45.3	5:00~13:00	6時	15km	約 45分	約 15分	約 30分	八王子IC 付近 → 相模湖IC 付近	—
	8/14月	C4 首都圏中央連絡自動車道	はちおうじ 八王子JCT付近	38.1	6:00~13:00	7時	10km	約 30分	約 10分	約 20分	相模原愛川IC 付近 → 八王子JCT 付近	—
	8/15火	E1 東名高速道路	やまと 大和TN付近	26.8	7:00~13:00	10時	15km	約 35分	約 10分	約 25分	東名川崎IC 付近 → 海老名JCT 付近	港北PA、海老名SA
	8/15火	E1A 新東名高速道路	しんしみず 新清水JCT付近	106.5	14:00~19:00	16時	10km	約 25分	約 5分	約 20分	新富士IC 付近 → 新清水JCT 付近	清水PA
	8/15火	E20 中央自動車道	さがみこ 相模湖IC付近	45.3	6:00~12:00	7時	10km	約 30分	約 10分	約 20分	八王子IC 付近 → 相模湖IC 付近	—
	8/15火	C4 首都圏中央連絡自動車道	はちおうじ 八王子JCT付近	38.1	7:00~12:00	8時	10km	約 30分	約 10分	約 20分	相模原愛川IC 付近 → 八王子JCT 付近	—
	8/16水	E1 東名高速道路	やまと 大和TN付近	26.8	8:00~13:00	10時	10km	約 25分	約 5分	約 20分	横浜青葉IC 付近 → 海老名JCT 付近	港北PA、海老名SA
8/16水	E1A 新東名高速道路	しんしみず 新清水JCT付近	106.5	15:00~20:00	17時	10km	約 25分	約 5分	約 20分	新富士IC 付近 → 新清水JCT 付近	清水PA	
上り・内回り・西行き方面	8/5土	C3 東京外環自動車道	にいから 新倉PA付近	5.8	6:00~10:00	8時	10km	約 30分	約 10分	約 20分	川口中央IC 付近 → 和光北IC 付近	—
	8/5土	CA 東京湾アクアライン	うみ 海ほたるPA付近	7.5	15:00~20:00	17時	10km	約 30分	約 10分	約 20分	袖ヶ浦IC 付近 → 川崎浮島JCT 付近	海ほたるPA
	8/5土	E1 東名高速道路	やまと 大和TN付近	25.0	14:00~21:00	17時	15km	約 35分	約 10分	約 25分	秦野中井IC 付近 → 横浜町田IC 付近	海老名SA
	8/5土	E20 中央自動車道	たかいど 高井戸IC付近	0.8	6:00~11:00	7時	10km	約 25分	約 10分	約 15分	国立府中IC 付近 → 高井戸IC 付近	—
	8/5土	E20 中央自動車道	たかいど 高井戸IC付近	0.8	15:00~20:00	16時	15km	約 40分	約 15分	約 25分	国立府中IC 付近 → 高井戸IC 付近	—
	8/5土	E20 中央自動車道	こぼとけ 小仏TN付近	39.6	14:00~22:00	18時	20km	約 1時間 20分	約 15分	約 1時間 5分	大月IC 付近 → 八王子JCT 付近	藤野PA、談合坂SA
	8/5土	C4 首都圏中央連絡自動車道	はちおうじ 八王子JCT付近	38.1	6:00~13:00	7時	10km	約 30分	約 10分	約 20分	日の出IC 付近 → 八王子JCT 付近	—
	8/6日	E4 東北自動車道	はにゆう 羽生PA付近	42.9	15:00~20:00	18時	25km	約 50分	約 15分	約 35分	栃木IC 付近 → 羽生IC 付近	佐野SA、羽生PA
	8/6日	E4 東北自動車道	かみかわち 上河内SA付近	114.7	15:00~20:00	17時	20km	約 50分	約 15分	約 35分	西那須野塩原IC 付近 → 宇都宮IC 付近	矢板北PA、上河内SA
	8/6日	E51 東関東自動車道	わんがんいちかわ 湾岸市川IC付近	1.0	16:00~20:00	18時	15km	約 30分	約 15分	約 15分	宮野木JCT 付近 → 湾岸市川IC 付近	湾岸幕張PA
	8/6日	E6 常磐自動車道	ちよだいしおか 千代田石岡IC付近	52.3	16:00~20:00	18時	10km	約 20分	約 10分	約 10分	岩間IC 付近 → 土浦北IC 付近	美野里PA、千代田PA
	8/6日	E50 北関東自動車道	ともべ 友部JCT付近	166.1	20:00~0:00	22時	15km	約 45分	約 10分	約 35分	水戸大洗IC 付近 → 友部JCT 付近	—
	8/6日	E17 関越自動車道	たかさか 高坂SA付近	34.6	15:00~22:00	18時	30km	約 1時間 00分	約 20分	約 40分	本庄児玉IC 付近 → 鶴ヶ島IC 付近	寄居PA、嵐山PA、高坂SA
	8/6日	E18 上信越自動車道	とみおか 富岡IC付近	21.0	16:00~20:00	18時	15km	約 40分	約 15分	約 25分	松井田妙義IC 付近 → 富岡IC 付近	—
	8/6日	E14 京葉道路	まくはり 幕張IC付近	13.2	15:00~22:00	18時	15km	約 45分	約 15分	約 30分	千葉東JCT 付近 → 花輪IC 付近	幕張PA
	8/6日	E16 横浜横須賀道路	あさひな 朝比奈IC付近	15.0	15:00~20:00	18時	10km	約 25分	約 10分	約 15分	衣笠IC 付近 → 朝比奈IC 付近	横須賀PA
	8/6日	CA 東京湾アクアライン	うみ 海ほたるPA付近	7.5	14:00~22:00	16時	15km	約 45分	約 15分	約 30分	木更津JCT 付近 → 川崎浮島JCT 付近	海ほたるPA
	8/6日	C4 首都圏中央連絡自動車道	うしくみ 牛久阿見IC付近	163.9	15:00~20:00	17時	10km	約 25分	約 10分	約 15分	稲敷IC 付近 → つくば牛久IC 付近	江戸崎PA
	8/6日	E1 東名高速道路	やまと 大和TN付近	25.0	13:00~23:00	17時	35km	約 1時間 25分	約 20分	約 1時間 5分	御殿場IC 付近 → 横浜町田IC 付近	足柄SA、鮎沢PA、中井PA、海老名SA
	8/6日	E20 中央自動車道	たかいど 高井戸IC付近	0.8	14:00~20:00	17時	20km	約 50分	約 20分	約 30分	八王子IC 付近 → 高井戸IC 付近	石川PA
	8/6日	E20 中央自動車道	こぼとけ 小仏TN付近	39.6	13:00~翌1:00	18時	30km	約 2時間 00分	約 25分	約 1時間 35分	大月IC 付近 → 八王子JCT 付近	藤野PA、談合坂SA
	8/6日	C4 首都圏中央連絡自動車道	はちおうじ 八王子JCT付近	38.1	6:00~12:00	7時	10km	約 30分	約 10分	約 20分	日の出IC 付近 → 八王子JCT 付近	—
	8/7月	C3 東京外環自動車道	にいから 新倉PA付近	5.8	6:00~12:00	8時	15km	約 45分	約 15分	約 30分	草加IC 付近 → 和光北IC 付近	—
	8/7月	E17 関越自動車道	たかさか 高坂SA付近	34.6	16:00~20:00	18時	15km	約 30分	約 10分	約 20分	花園IC 付近 → 鶴ヶ島IC 付近	嵐山PA、高坂SA
8/7月	E14 京葉道路	はなわ 花輪IC付近	10.4	6:00~11:00	8時	10km	約 30分	約 10分	約 20分	宮野木JCT 付近 → 船橋IC 付近	幕張PA	
8/7月	E1 東名高速道路	とうきょう 東京IC付近	0.0	5:00~12:00	7時	10km	約 40分	約 5分	約 35分	横浜青葉IC 付近 → 東京IC 付近	—	
8/7月	E1 東名高速道路	やまと 大和TN付近	25.0	14:00~22:00	17時	15km	約 35分	約 10分	約 25分	秦野中井IC 付近 → 横浜町田IC 付近	海老名SA	
8/7月	E20 中央自動車道	たかいど 高井戸IC付近	0.8	6:00~13:00	7時	15km	約 40分	約 15分	約 25分	国立府中IC 付近 → 高井戸IC 付近	—	
8/7月	E20 中央自動車道	たかいど 高井戸IC付近	0.8	15:00~20:00	17時	20km	約 50分	約 20分	約 30分	八王子IC 付近 → 高井戸IC 付近	石川PA	
8/7月	E20 中央自動車道	こぼとけ 小仏TN付近	39.6	15:00~21:00	18時	20km	約 1時間 20分	約 15分	約 1時間 5分	大月IC 付近 → 八王子JCT 付近	藤野PA、談合坂SA	
8/7月	C4 首都圏中央連絡自動車道	はちおうじ 八王子JCT付近	38.1	6:00~21:00	7時	10km	約 30分	約 10分	約 20分	日の出IC 付近 → 八王子JCT 付近	—	
8/8火	E4 東北自動車道	かわぐち 川口JCT付近	0.0	15:00~20:00	17時	10km	約 30分	約 10分	約 20分	岩槻IC 付近 → 川口JCT 付近	—	
8/8火	C3 東京外環自動車道	にいから 新倉PA付近	5.8	6:00~12:00	8時	15km	約 45分	約 15分	約 30分	草加IC 付近 → 和光北IC 付近	—	
8/8火	E17 関越自動車道	たかさか 高坂SA付近	34.6	15:00~20:00	17時	15km	約 30分	約 10分	約 20分	花園IC 付近 → 鶴ヶ島IC 付近	嵐山PA、高坂SA	

【別紙-1】関東甲信地方・静岡県内の高速道路等における主な渋滞(ピーク渋滞長10km以上)

凡例 IC:インターチェンジ JCT:ジャンクション SA:サービスエリア PA:パーキングエリア BS:バスストップ TN:トンネル
 日またがりの渋滞


方面	ピーク時の月・日・曜日	道路名	渋滞の先頭	KP	時間帯	ピーク時間	ピーク時の渋滞長	通過所要時間			ピーク渋滞時概略渋滞区間(末尾→先頭)	渋滞発生区間に含まれる休憩施設名 ※
								ピーク渋滞時①	通常時②	増加①-②		
上り・内回り・西行き方面	8/8 火	E1 東名高速道路	とうきょう 東京IC付近	0.0	5:00~12:00	7時	10km	約 40分	約 5分	約 35分	横浜青葉IC 付近 → 東京IC 付近	—
	8/8 火	E1 東名高速道路	やまと 大和TN付近	25.0	14:00~22:00	17時	15km	約 35分	約 10分	約 25分	秦野中井IC 付近 → 横浜町田IC 付近	海老名SA
	8/8 火	E20 中央自動車道	たかいど 高井戸IC付近	0.8	6:00~13:00	7時	15km	約 40分	約 15分	約 25分	国立府中IC 付近 → 高井戸IC 付近	—
	8/8 火	E20 中央自動車道	たかいど 高井戸IC付近	0.8	15:00~20:00	17時	20km	約 50分	約 20分	約 30分	八王子IC 付近 → 高井戸IC 付近	石川PA
	8/8 火	E20 中央自動車道	こぼとけ 小仏TN付近	39.6	15:00~21:00	18時	20km	約 1時間 20分	約 15分	約 1時間 5分	大月IC 付近 → 八王子JCT 付近	藤野PA、談合坂SA
	8/8 火	C4 首都圏中央連絡自動車道	はちおうじ 八王子JCT付近	38.1	6:00~21:00	7時	10km	約 30分	約 10分	約 20分	日の出IC 付近 → 八王子JCT 付近	—
	8/9 水	E4 東北自動車道	かわぐち 川口JCT付近	0.0	15:00~20:00	17時	10km	約 30分	約 10分	約 20分	岩槻IC 付近 → 川口JCT 付近	—
	8/9 水	C3 東京外環自動車道	にいから 新倉PA付近	5.8	6:00~12:00	8時	15km	約 45分	約 15分	約 30分	草加IC 付近 → 和光北IC 付近	—
	8/9 水	E17 関越自動車道	たかさか 高坂SA付近	34.6	15:00~20:00	17時	15km	約 30分	約 10分	約 20分	花園IC 付近 → 鶴ヶ島IC 付近	嵐山PA、高坂SA
	8/9 水	E1 東名高速道路	とうきょう 東京IC付近	0.0	5:00~12:00	7時	10km	約 40分	約 5分	約 35分	横浜青葉IC 付近 → 東京IC 付近	—
	8/9 水	E1 東名高速道路	やまと 大和TN付近	25.0	14:00~22:00	17時	15km	約 35分	約 10分	約 25分	秦野中井IC 付近 → 横浜町田IC 付近	海老名SA
	8/9 水	E20 中央自動車道	たかいど 高井戸IC付近	0.8	6:00~13:00	7時	15km	約 40分	約 15分	約 25分	国立府中IC 付近 → 高井戸IC 付近	—
	8/9 水	E20 中央自動車道	たかいど 高井戸IC付近	0.8	15:00~20:00	16時	15km	約 40分	約 15分	約 25分	国立府中IC 付近 → 高井戸IC 付近	—
	8/9 水	E20 中央自動車道	こぼとけ 小仏TN付近	39.6	14:00~23:00	19時	20km	約 1時間 20分	約 15分	約 1時間 5分	大月IC 付近 → 八王子JCT 付近	藤野PA、談合坂SA
	8/9 水	C4 首都圏中央連絡自動車道	はちおうじ 八王子JCT付近	38.1	6:00~21:00	7時	10km	約 30分	約 10分	約 20分	日の出IC 付近 → 八王子JCT 付近	—
	8/10 木	C3 東京外環自動車道	にいから 新倉PA付近	5.8	6:00~12:00	8時	15km	約 45分	約 15分	約 30分	草加IC 付近 → 和光北IC 付近	—
	8/10 木	E17 関越自動車道	たかさか 高坂SA付近	34.6	15:00~20:00	17時	20km	約 40分	約 15分	約 25分	花園IC 付近 → 鶴ヶ島IC 付近	嵐山PA、高坂SA
	8/10 木	C4 首都圏中央連絡自動車道	さやま 狭山PA付近	66.0	16:00~20:00	18時	10km	約 25分	約 10分	約 15分	圏央鶴ヶ島IC 付近 → 入間IC 付近	狭山PA
	8/10 木	E1 東名高速道路	とうきょう 東京IC付近	0.0	5:00~14:00	6時	10km	約 40分	約 5分	約 35分	横浜青葉IC 付近 → 東京IC 付近	—
	8/10 木	E1 東名高速道路	やまと 大和TN付近	25.0	14:00~22:00	17時	25km	約 1時間 00分	約 15分	約 45分	秦野中井IC 付近 → 横浜町田IC 付近	海老名SA
	8/10 木	C4 首都圏中央連絡自動車道	えびな 海老名JCT付近	9.6	20:00~翌18:00	23時	15km	約 35分	約 10分	約 25分	相模原 付近 → 海老名JCT 付近	厚木PA
	8/10 木	E20 中央自動車道	たかいど 高井戸IC付近	0.8	6:00~13:00	7時	15km	約 40分	約 15分	約 25分	国立府中IC 付近 → 高井戸IC 付近	—
	8/10 木	E20 中央自動車道	たかいど 高井戸IC付近	0.8	15:00~20:00	16時	15km	約 40分	約 15分	約 25分	国立府中IC 付近 → 高井戸IC 付近	—
	8/10 木	E20 中央自動車道	こぼとけ 小仏TN付近	39.6	14:00~22:00	18時	20km	約 1時間 20分	約 15分	約 1時間 5分	大月IC 付近 → 八王子JCT 付近	藤野PA、談合坂SA
	8/10 木	C4 首都圏中央連絡自動車道	はちおうじ 八王子JCT付近	38.1	6:00~翌3:00	7時	15km	約 45分	約 15分	約 30分	青梅IC 付近 → 八王子JCT 付近	—
	8/11 金	E17 関越自動車道	たかさか 高坂SA付近	34.6	16:00~20:00	18時	10km	約 20分	約 10分	約 10分	嵐山小川IC 付近 → 鶴ヶ島IC 付近	高坂SA
	8/11 金	CA 東京湾アクアライン	うみ 海ほたるPA付近	7.5	15:00~20:00	17時	10km	約 30分	約 10分	約 20分	袖ヶ浦IC 付近 → 川崎浮島JCT 付近	海ほたるPA
	8/11 金	E1 東名高速道路	やまと 大和TN付近	25.0	15:00~21:00	17時	10km	約 25分	約 5分	約 20分	厚木IC 付近 → 横浜町田IC 付近	海老名SA
	8/11 金	E20 中央自動車道	こぼとけ 小仏TN付近	39.6	15:00~22:00	19時	20km	約 1時間 20分	約 15分	約 1時間 5分	大月IC 付近 → 八王子JCT 付近	藤野PA、談合坂SA
	8/11 金	C4 首都圏中央連絡自動車道	はちおうじ 八王子JCT付近	38.1	5:00~14:00	6時	15km	約 45分	約 15分	約 30分	青梅IC 付近 → 八王子JCT 付近	—
	8/12 土	E4 東北自動車道	はにゅう 羽生PA付近	42.9	16:00~20:00	18時	15km	約 30分	約 10分	約 20分	岩舟JCT 付近 → 羽生IC 付近	佐野SA、羽生PA
	8/12 土	E6 常磐自動車道	もりや 守谷SA付近	16.4	17:00~0:00	19時	10km	約 20分	約 10分	約 10分	谷田部IC 付近 → 柏IC 付近	守谷SA
	8/12 土	E6 常磐自動車道	ちよだいにしおか 千代田石岡IC付近	52.3	17:00~翌1:00	19時	15km	約 30分	約 10分	約 20分	岩間IC 付近 → 土浦北IC 付近	美野里PA、千代田PA
	8/12 土	E50 北関東自動車道	ともべ 友部JCT付近	166.1	20:00~0:00	22時	15km	約 45分	約 10分	約 35分	水戸大洗IC 付近 → 友部JCT 付近	—
	8/12 土	E17 関越自動車道	たかさか 高坂SA付近	34.6	15:00~22:00	18時	15km	約 30分	約 10分	約 20分	花園IC 付近 → 鶴ヶ島IC 付近	嵐山PA、高坂SA
	8/12 土	E17 関越自動車道	はなぞの 花園IC付近	55.1	15:00~20:00	17時	15km	約 30分	約 10分	約 20分	藤岡JCT 付近 → 嵐山小川IC 付近	上里SA、寄居PA、嵐山PA
	8/12 土	E14 京葉道路	あなかわ 穴川IC付近	24.7	16:00~20:00	18時	10km	約 30分	約 10分	約 20分	市原IC 付近 → 穴川IC 付近	—
	8/12 土	CA 東京湾アクアライン	うみ 海ほたるPA付近	7.5	15:00~21:00	17時	10km	約 30分	約 10分	約 20分	袖ヶ浦IC 付近 → 川崎浮島JCT 付近	海ほたるPA
	8/12 土	E1 東名高速道路	やまと 大和TN付近	25.0	13:00~23:00	17時	20km	約 45分	約 10分	約 35分	秦野中井IC 付近 → 横浜町田IC 付近	海老名SA
	8/12 土	E20 中央自動車道	こぼとけ 小仏TN付近	39.6	14:00~23:00	18時	25km	約 1時間 40分	約 20分	約 1時間 20分	大月IC 付近 → 八王子JCT 付近	藤野PA、談合坂SA
8/12 土	C4 首都圏中央連絡自動車道	はちおうじ 八王子JCT付近	38.1	6:00~13:00	7時	15km	約 45分	約 15分	約 30分	青梅IC 付近 → 八王子JCT 付近	—	
8/13 日	E4 東北自動車道	かぞ 加須IC付近	33.4	15:00~22:00	17時	25km	約 50分	約 15分	約 35分	岩舟JCT 付近 → 加須IC 付近	佐野SA、羽生PA	
8/13 日	E4 東北自動車道	かみかわち 上河内SA付近	114.7	15:00~21:00	17時	15km	約 40分	約 10分	約 30分	西那須野塩原IC 付近 → 宇都宮IC 付近	矢板北PA、上河内SA	

【別紙-1】 関東甲信地方・静岡県内の高速道路等における主な渋滞(ピーク渋滞長10km以上)

凡例 IC:インターチェンジ JCT:ジャンクション SA:サービスエリア PA:パーキングエリア BS:バスストップ TN:トンネル
 日またがりの渋滞

方面	ピーク時の月・日・曜日	道路名	渋滞の先頭	KP	時間帯	ピーク時間	ピーク時の渋滞長	通過所要時間			ピーク渋滞時概略渋滞区間(末尾→先頭)	渋滞発生区間に含まれる休憩施設名 ※
								ピーク渋滞時①	通常時②	増加①-②		
上り・内回り・西行き方面	8/13 日	E4 東北自動車道	にしなすのしおぼら西那須野塩原IC付近	139.1	15:00~21:00	18時	15km	約 40分	約 10分	約 30分	白河IC 付近 → 西那須野塩原IC 付近	那須高原SA、黒磯PA
	8/13 日	E51 東関東自動車道	わんがんいちかわ湾岸市川IC付近	1.0	16:00~20:00	18時	10km	約 20分	約 10分	約 10分	湾岸千葉IC 付近 → 湾岸市川IC 付近	湾岸幕張PA
	8/13 日	E6 常磐自動車道	もりや守谷SA付近	16.4	16:00~20:00	18時	15km	約 30分	約 10分	約 20分	つくばJCT 付近 → 柏IC 付近	守谷SA
	8/13 日	E6 常磐自動車道	ちよだいしおか千代田石岡IC付近	52.3	16:00~21:00	18時	20km	約 40分	約 15分	約 25分	友部JCT 付近 → 土浦北IC 付近	友部SA、美野里PA、千代田PA
	8/13 日	E17 関越自動車道	たかさか高坂SA付近	34.6	15:00~0:00	19時	40km	約 1時間 20分	約 25分	約 55分	藤岡JCT 付近 → 鶴ヶ島IC 付近	上里SA、寄居PA、嵐山PA、高坂SA
	8/13 日	E17 関越自動車道	こまよせ駒寄PA付近	95.7	15:00~20:00	17時	10km	約 30分	約 10分	約 20分	赤城IC 付近 → 前橋IC 付近	赤城PA、駒寄PA
	8/13 日	E18 上信越自動車道	かんら甘楽PA付近	14.0	15:00~20:00	17時	10km	約 25分	約 10分	約 15分	下仁田IC 付近 → 吉井IC 付近	甘楽PA
	8/13 日	E14 京葉道路	あなかわ六川IC付近	24.7	15:00~21:00	17時	10km	約 30分	約 10分	約 20分	市原IC 付近 → 穴川IC 付近	-
	8/13 日	CA 東京湾アクアライン	うみ海ほたるPA付近	7.5	15:00~21:00	17時	15km	約 45分	約 15分	約 30分	木更津JCT 付近 → 川崎浮島JCT 付近	海ほたるPA
	8/13 日	C4 首都圏中央連絡自動車道	うしくあみ牛久阿見IC付近	163.9	15:00~20:00	17時	10km	約 25分	約 10分	約 15分	稲敷IC 付近 → つくば牛久IC 付近	江戸崎PA
	8/13 日	E1 東名高速道路	やまと大和TN付近	25.0	12:00~0:00	18時	35km	約 1時間 25分	約 20分	約 1時間 5分	御殿場IC 付近 → 横浜町田IC 付近	足柄SA、鮎沢PA、中井PA、海老名SA
	8/13 日	E1 東名高速道路	たろうがね太郎ヶ尾TN付近	71.0	14:00~20:00	15時	10km	約 25分	約 10分	約 15分	御殿場IC 付近 → 大井松田IC 付近	足柄SA、鮎沢PA
	8/13 日	E20 中央自動車道	たかいと高井戸IC付近	0.8	10:00~13:00	11時	10km	約 25分	約 10分	約 15分	国立府中IC 付近 → 高井戸IC 付近	-
	8/13 日	E20 中央自動車道	こぼとけ小仏TN付近	39.6	12:00~翌1:00	19時	30km	約 2時間 00分	約 25分	約 1時間 35分	大月IC 付近 → 八王子JCT 付近	藤野PA、談合坂SA
	8/13 日	C4 首都圏中央連絡自動車道	はちおうじ八王子JCT付近	38.1	5:00~14:00	7時	10km	約 30分	約 10分	約 20分	日の出IC 付近 → 八王子JCT 付近	-
	8/14 月	E4 東北自動車道	かぞ加須IC付近	33.4	15:00~23:00	18時	35km	約 1時間 10分	約 25分	約 45分	栃木IC 付近 → 加須IC 付近	佐野SA、羽生PA
	8/14 月	E4 東北自動車道	かみかわち上河内SA付近	114.7	11:00~0:00	16時	40km	約 1時間 40分	約 25分	約 1時間 15分	白河IC 付近 → 宇都宮IC 付近	那須高原SA、黒磯PA、矢板北PA、上河内SA
	8/14 月	E51 東関東自動車道	わんがんいちかわ湾岸市川IC付近	1.0	16:00~21:00	18時	15km	約 30分	約 15分	約 15分	宮野木JCT 付近 → 湾岸市川IC 付近	湾岸幕張PA
	8/14 月	E6 常磐自動車道	もりや守谷SA付近	16.4	15:00~20:00	17時	10km	約 20分	約 10分	約 10分	谷田部IC 付近 → 柏IC 付近	守谷SA
	8/14 月	E6 常磐自動車道	ちよだいしおか千代田石岡IC付近	52.3	15:00~22:00	17時	25km	約 50分	約 15分	約 35分	水戸IC 付近 → 土浦北IC 付近	友部SA、美野里PA、千代田PA
	8/14 月	E6 常磐自動車道	ひたちちゅうおう日立中央IC付近	115.0	15:00~22:00	18時	25km	約 1時間 00分	約 20分	約 40分	北茨城IC 付近 → 日立南太田IC 付近	中郷SA、日立中央PA
	8/14 月	E17 関越自動車道	たかさか高坂SA付近	34.6	12:00~0:00	17時	45km	約 1時間 30分	約 30分	約 1時間 00分	高崎JCT 付近 → 鶴ヶ島IC 付近	上里SA、寄居PA、嵐山PA、高坂SA
	8/14 月	E17 関越自動車道	こまよせ駒寄PA付近	95.7	13:00~20:00	17時	20km	約 1時間 00分	約 15分	約 45分	昭和IC 付近 → 前橋IC 付近	赤城高原SA、赤城PA、駒寄PA
	8/14 月	E18 上信越自動車道	ふじおか藤岡JCT付近	0.0	14:00~18:00	16時	15km	約 30分	約 15分	約 15分	富岡IC 付近 → 藤岡JCT 付近	甘楽PA
	8/14 月	E18 上信越自動車道	とみおか富岡IC付近	21.0	15:00~19:00	17時	15km	約 40分	約 15分	約 25分	松井田妙義IC 付近 → 富岡IC 付近	-
	8/14 月	E14 京葉道路	まくはり幕張IC付近	13.2	15:00~23:00	18時	20km	約 1時間 00分	約 20分	約 40分	蘇我IC 付近 → 花輪IC 付近	幕張PA
	8/14 月	E16 横浜横須賀道路	あさひな朝比奈IC付近	15.0	15:00~20:00	17時	10km	約 25分	約 10分	約 15分	衣笠IC 付近 → 朝比奈IC 付近	横須賀PA
	8/14 月	CA 東京湾アクアライン	うみ海ほたるPA付近	7.5	14:00~22:00	16時	15km	約 45分	約 15分	約 30分	木更津JCT 付近 → 川崎浮島JCT 付近	海ほたるPA
	8/14 月	C4 首都圏中央連絡自動車道	うしくあみ牛久阿見IC付近	163.9	15:00~20:00	17時	10km	約 25分	約 10分	約 15分	稲敷IC 付近 → つくば牛久IC 付近	江戸崎PA
	8/14 月	E1 東名高速道路	やまと大和TN付近	25.0	11:00~0:00	17時	40km	約 1時間 35分	約 25分	約 1時間 10分	御殿場IC 付近 → 横浜町田IC 付近	足柄SA、鮎沢PA、中井PA、海老名SA
8/14 月	E1 東名高速道路	たろうがね太郎ヶ尾TN付近	71.0	14:00~20:00	15時	10km	約 25分	約 10分	約 15分	御殿場IC 付近 → 大井松田IC 付近	足柄SA、鮎沢PA	
8/14 月	E20 中央自動車道	たかいと高井戸IC付近	0.8	10:00~13:00	11時	10km	約 25分	約 10分	約 15分	国立府中IC 付近 → 高井戸IC 付近	-	
8/14 月	E20 中央自動車道	たかいと高井戸IC付近	0.8	17:00~20:00	18時	15km	約 40分	約 15分	約 25分	国立府中IC 付近 → 高井戸IC 付近	-	
8/14 月	E20 中央自動車道	こぼとけ小仏TN付近	39.6	10:00~翌2:00	19時	30km	約 2時間 00分	約 25分	約 1時間 35分	大月IC 付近 → 八王子JCT 付近	藤野PA、談合坂SA	
8/14 月	E20 中央自動車道	さきこ笹子TN付近	85.9	10:00~18:00	11時	10km	約 30分	約 10分	約 20分	一宮御坂IC 付近 → 大月JCT 付近	初狩PA、釈迦堂PA	
8/14 月	E19 長野自動車道	こみどり湖PA付近	7.9	16:00~20:00	18時	10km	約 30分	約 10分	約 20分	松本IC 付近 → 岡谷IC 付近	みどり湖PA	
8/14 月	C4 首都圏中央連絡自動車道	はちおうじ八王子JCT付近	38.1	6:00~13:00	7時	10km	約 30分	約 10分	約 20分	日の出IC 付近 → 八王子JCT 付近	-	
8/15 火	E4 東北自動車道	かぞ加須IC付近	33.4	15:00~21:00	17時	25km	約 50分	約 15分	約 35分	岩舟JCT 付近 → 加須IC 付近	佐野SA、羽生PA	
8/15 火	E4 東北自動車道	かみかわち上河内SA付近	114.7	11:00~20:00	13時	15km	約 40分	約 10分	約 30分	西那須野塩原IC 付近 → 宇都宮IC 付近	矢板北PA、上河内SA	
8/15 火	E4 東北自動車道	にしなすのしおぼら西那須野塩原IC付近	139.1	11:00~翌2:00	18時	40km	約 1時間 40分	約 25分	約 1時間 15分	矢吹IC 付近 → 西那須野塩原IC 付近	阿武隈PA、那須高原SA、黒磯PA	
8/15 火	E6 常磐自動車道	かしわ柏IC付近	8.6	15:00~19:00	17時	10km	約 25分	約 10分	約 15分	谷和原IC 付近 → 流山IC 付近	守谷SA	
8/15 火	E6 常磐自動車道	ちよだいしおか千代田石岡IC付近	52.3	15:00~20:00	17時	15km	約 30分	約 10分	約 20分	岩間IC 付近 → 土浦北IC 付近	美野里PA、千代田PA	
8/15 火	E6 常磐自動車道	ひたちちゅうおう日立中央IC付近	115.0	15:00~21:00	18時	25km	約 1時間 00分	約 20分	約 40分	北茨城IC 付近 → 日立南太田IC 付近	中郷SA、日立中央PA	

【別紙－1】関東甲信地方・静岡県内の高速道路等における主な渋滞(ピーク渋滞長10km以上)

凡例 IC:インターチェンジ JCT:ジャンクション SA:サービスエリア PA:パーキングエリア BS:バスストップ TN:トンネル
 日またがりの渋滞

方面	ピーク時の月・日・曜日	道路名	渋滞の先頭	KP	時間帯	ピーク時間	ピーク時の渋滞長	通過所要時間			ピーク渋滞時概略渋滞区間(末尾→先頭)	渋滞発生区間に含まれる休憩施設名 ※	
								ピーク渋滞時①	通常時②	増加①-②			
	8/15 火	E17	関越自動車道	たかさか高坂SA付近	34.6	13:00~0:00	18時	40km	約 1 時間 20 分	約 25 分	約 55 分	藤岡JCT 付近 → 鶴ヶ島IC 付近	上里SA、寄居PA、嵐山PA、高坂SA
	8/15 火	E17	関越自動車道	こまよせ駒寄PA付近	95.7	13:00~20:00	16時	10km	約 30 分	約 10 分	約 20 分	赤城IC 付近 → 前橋IC 付近	赤城PA、駒寄PA
	8/15 火	E17	関越自動車道	あかぎ赤城IC付近	113.2	13:00~19:00	16時	15km	約 45 分	約 15 分	約 30 分	月夜野IC 付近 → 赤城IC 付近	赤城高原SA、赤城PA
	8/15 火	E18	上信越自動車道	ふじおか藤岡JCT付近	0.0	14:00~19:00	16時	15km	約 30 分	約 15 分	約 15 分	富岡IC 付近 → 藤岡JCT 付近	甘楽PA
上り・内回り・西行き方面	8/15 火	E18	上信越自動車道	とみおか富岡IC付近	21.0	14:00~20:00	17時	20km	約 50 分	約 15 分	約 35 分	碓氷軽井沢IC 付近 → 富岡IC 付近	横川SA
	8/15 火	CA	東京湾アクアライン	うみ海ほたるPA付近	7.5	15:00~21:00	17時	15km	約 45 分	約 15 分	約 30 分	木更津JCT 付近 → 川崎浮島JCT 付近	海ほたるPA
	8/15 火	E1	東名高速道路	やまと大和TN付近	25.0	13:00~23:00	17時	30km	約 1 時間 10 分	約 20 分	約 50 分	大井松田IC 付近 → 横浜町田IC 付近	中井PA、海老名SA
	8/15 火	E1	東名高速道路	たろうがお太郎ヶ尾TN付近	71.0	14:00~20:00	15時	10km	約 25 分	約 10 分	約 15 分	御殿場IC 付近 → 大井松田IC 付近	足柄SA、鮎沢PA
	8/15 火	E20	中央自動車道	こぼとけ小仏TN付近	39.6	10:00~0:00	17時	30km	約 2 時間 00 分	約 25 分	約 1 時間 35 分	大月IC 付近 → 八王子JCT 付近	藤野PA、談合坂SA
	8/15 火	E19	長野自動車道	こみどり湖PA付近	7.9	13:00~20:00	15時	20km	約 1 時間 00 分	約 15 分	約 45 分	安曇野IC 付近 → 岡谷IC 付近	みどり湖PA、梓川SA
	8/15 火	C4	首都圏中央連絡自動車道	はちおうじ八王子JCT付近	38.1	7:00~12:00	8時	10km	約 30 分	約 10 分	約 20 分	日の出IC 付近 → 八王子JCT 付近	—
	8/16 水	E4	東北自動車道	かぞ加須IC付近	33.4	15:00~20:00	17時	20km	約 40 分	約 15 分	約 25 分	佐野藤岡IC 付近 → 加須IC 付近	羽生PA
	8/16 水	E4	東北自動車道	かみかわち上河内SA付近	114.7	12:00~23:00	17時	40km	約 1 時間 40 分	約 25 分	約 1 時間 15 分	白河IC 付近 → 宇都宮IC 付近	那須高原SA、黒磯PA、矢板北PA、上河内SA
	8/16 水	E17	関越自動車道	たかさか高坂SA付近	34.6	13:00~22:00	17時	35km	約 1 時間 10 分	約 25 分	約 45 分	本庄児玉IC 付近 → 鶴ヶ島IC 付近	寄居PA、嵐山PA、高坂SA
	8/16 水	E17	関越自動車道	こまよせ駒寄PA付近	95.7	14:00~18:00	16時	10km	約 30 分	約 10 分	約 20 分	赤城IC 付近 → 前橋IC 付近	赤城PA、駒寄PA
	8/16 水	E18	上信越自動車道	とみおか富岡IC付近	21.0	15:00~19:00	17時	10km	約 25 分	約 10 分	約 15 分	松井田妙義IC 付近 → 富岡IC 付近	—
	8/16 水	CA	東京湾アクアライン	うみ海ほたるPA付近	7.5	15:00~19:00	17時	10km	約 30 分	約 10 分	約 20 分	袖ヶ浦IC 付近 → 川崎浮島JCT 付近	海ほたるPA
	8/16 水	E1	東名高速道路	やまと大和TN付近	25.0	11:00~23:00	17時	30km	約 1 時間 10 分	約 20 分	約 50 分	大井松田IC 付近 → 横浜町田IC 付近	中井PA、海老名SA
	8/16 水	E20	中央自動車道	こぼとけ小仏TN付近	39.6	10:00~0:00	18時	25km	約 1 時間 40 分	約 20 分	約 1 時間 20 分	大月IC 付近 → 八王子JCT 付近	藤野PA、談合坂SA
	8/16 水	C4	首都圏中央連絡自動車道	はちおうじ八王子JCT付近	38.1	15:00~21:00	16時	10km	約 30 分	約 10 分	約 20 分	日の出IC 付近 → 八王子JCT 付近	—

※路線番号が複数振られている路線については、渋滞が発生する区間の路線番号を記載しています。

※C3 東京外環自動車道においては、三郷南ICに向かう方向を「外回り方面」、大泉JCTに向かう方向を「内回り方面」としています。

※C4 首都圏中央連絡自動車道においては、大栄JCTに向かう方向(時計回り)を「外回り方面」、茅ヶ崎JCTに向かう方向(反時計回り)を「内回り方面」としています。

※E50 北関東自動車道においては、水戸南ICに向かう「東行き方面」、高崎JCTに向かう「西行き方面」としています。

※渋滞発生区間に含まれる休憩施設については、本線部の混雑に合わせて休憩施設も混雑すると思われるので、参考にいただき、快適な旅行計画にお役立てください。

※事故や気象などにより、渋滞状況が変動することがあります。