

平成26年 お盆期間の日平均交通量(全国の高速道路の主な区間)

* 交通量は、ETC車以外も含む全車種合計の断面交通量(トラフィックカウンター[道路に備え付けられている交通量(概数)の自動計測装置]等)による速報値を100台単位で表示

区分	都道府県名	路線名	箇所名	平成26年①	平成25年②	対 前年度 同期比 ①/②	平成26年度 お盆 最大日交通量 (台/日)		
				(台/日) 8月7日(木) ~ 8月17日(日) (11日間平均)	(台/日) 8月8日(木) ~ 8月18日(日) (11日間平均)		8月15日	8月16日	(対昨年比)
北海道		道央道	深川～旭川鷹栖	<u>19,600</u>	20,600	95%	8月15日	<u>26,300</u>	(対昨年比100%)
東北	宮城県	東北道	富谷JCT～大和	<u>64,500</u>	69,900	92%	8月16日	<u>73,300</u>	(対昨年比97%)
	福島県	磐越道	猪苗代磐梯高原～磐梯河東	<u>23,300</u>	26,500	88%	8月15日	<u>27,700</u>	(対昨年比93%)
北陸	新潟県	北陸道	親不知～糸魚川	<u>25,100</u>	27,200	92%	8月16日	<u>33,200</u>	(対昨年比105%)
	福井県	北陸道	福井～鯖江	<u>46,200</u>	50,000	92%	8月13日	<u>57,100</u>	(対昨年比101%)
関東	栃木県・福島県	東北道	那須～白河	<u>62,400</u>	66,800	93%	8月13日	<u>74,300</u>	(対昨年比99%)
	群馬県	上信越道	松井田妙義～碓氷軽井沢	<u>53,200</u>	58,100	92%	8月13日	<u>62,700</u>	(対昨年比98%)
	神奈川県・千葉県	東京湾アクアライン	川崎浮島JCT～海ほたるPA	<u>52,800</u>	52,300	101%	8月16日	<u>61,400</u>	(対昨年比109%)
	神奈川県・山梨県	中央道	相模湖～上野原	<u>77,600</u>	84,700	92%	8月13日	<u>87,000</u>	(対昨年比97%)
東海	長野県	中央道	岡谷JCT～伊北	<u>54,700</u>	62,900	87%	8月13日	<u>66,800</u>	(対昨年比94%)
	静岡県	東名	静岡～焼津	<u>59,900</u>	63,000	95%	8月13日	<u>67,400</u>	(対昨年比91%)
	静岡県	新東名	新静岡～静岡SASマート	<u>59,500</u>	61,100	97%	8月16日	<u>67,100</u>	(対昨年比103%)
近畿	岐阜県	東海環状道	土岐南多治見～土岐JCT	<u>25,300</u>	31,100	81%	8月13日	<u>32,400</u>	(対昨年比88%)
	滋賀県	名神	彦根～八日市	<u>79,100</u>	81,600	97%	8月13日	<u>92,800</u>	(対昨年比106%)
	京都府・大阪府	名神	大山崎～茨木	<u>131,800</u>	139,700	94%	8月8日	<u>143,300</u>	(対昨年比95%)
中国	和歌山県	阪和道	みなべ～南紀田辺	<u>18,400</u>	22,700	81%	8月13日	<u>26,600</u>	(対昨年比104%)
	鳥取県	米子道	久世～湯原	<u>18,100</u>	23,000	79%	8月13日	<u>26,100</u>	(対昨年比91%)
	広島県	浜田道	千代田JCT～大朝	<u>9,700</u>	12,300	79%	8月14日	<u>15,500</u>	(対昨年比92%)
四国	広島県	山陽道	高屋JCT～西条	<u>63,300</u>	68,600	92%	8月13日	<u>77,500</u>	(対昨年比104%)
	徳島県	徳島道	土成～脇町	<u>14,500</u>	18,200	80%	8月13日	<u>21,800</u>	(対昨年比97%)
	香川県	高松道	善通寺～三豊鳥坂	<u>36,700</u>	42,000	87%	8月16日	<u>46,000</u>	(対昨年比99%)
九州	福岡県	九州道	太宰府～筑紫野	<u>117,100</u>	127,400	92%	8月12日	<u>127,500</u>	(対昨年比95%)
	大分県	大分道	九重～湯布院	<u>21,000</u>	23,400	90%	8月14日	<u>26,900</u>	(対昨年比100%)
	熊本県	九州道	菊水～植木	<u>54,000</u>	59,600	91%	8月13日	<u>65,500</u>	(対昨年比100%)
本四道路	兵庫県・徳島県	神戸淡路鳴門道	淡路島南～鳴門北	<u>36,900</u>	43,600	85%	8月13日	<u>54,700</u>	(対昨年比101%)
	岡山県・香川県	瀬戸中央道	児島～坂出北	<u>30,800</u>	33,000	93%	8月13日	<u>40,500</u>	(対昨年比104%)
	広島県・愛媛県	西瀬戸道	生口島南～大三島	<u>11,700</u>	12,400	94%	8月14日	<u>16,200</u>	(対昨年比105%)

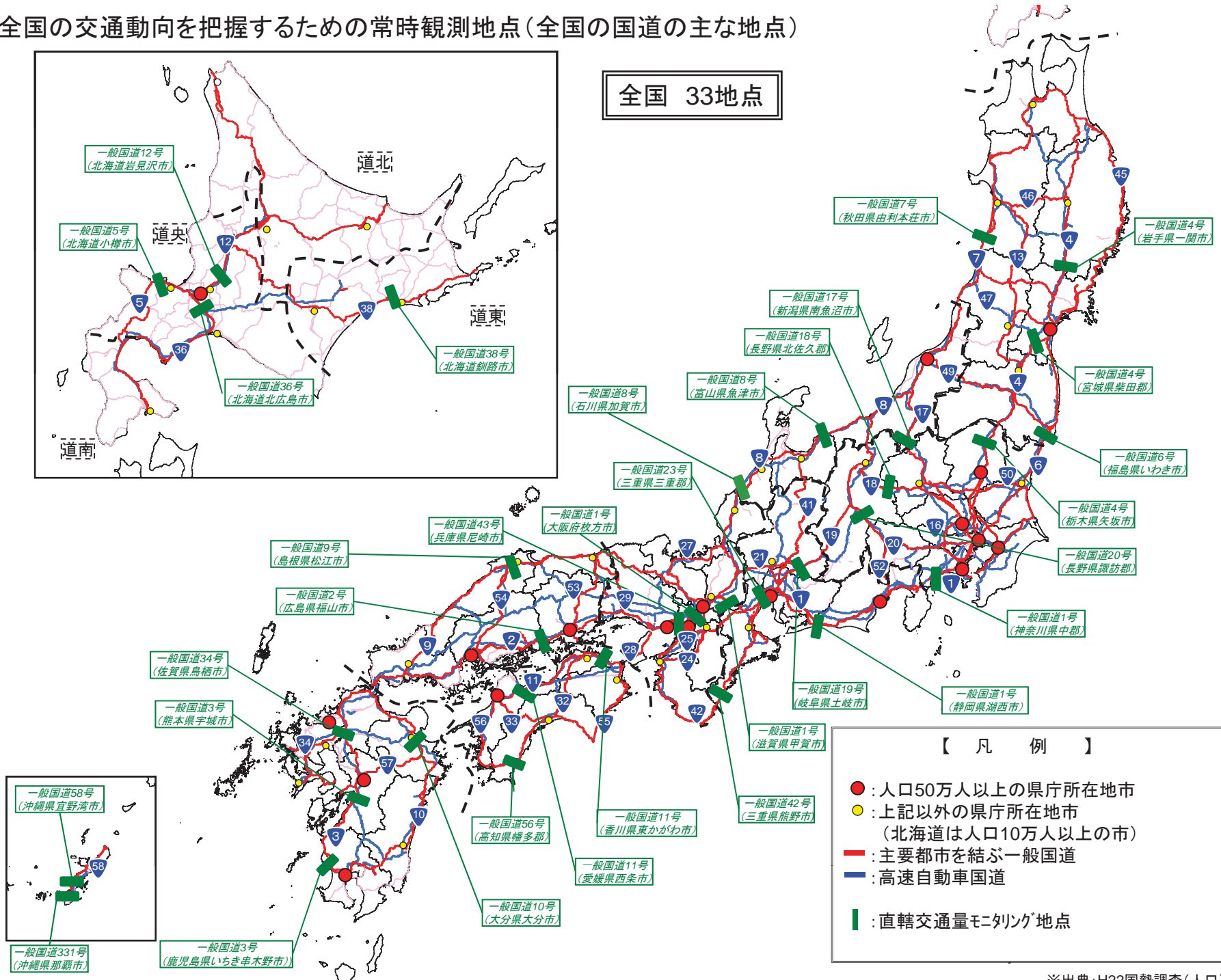
平成26年 お盆期間の日平均交通量(全国の国道の主な地点)

* 交通量は、全車種合計の断面交通量(トラフィックカウンター[道路に備えられている交通量(概数)の自動計測装置]による速報値を100台単位で表示)

区分	都道府県名	路線名	箇所名	平成26年①	平成25年②	対 前年度 同期比 ①/②	平成26年度 お盆 (最大日交通量)		
				(台/日)	(台/日)		(台/日)	(台/日)	
				8月7日(木)	8月8日(木)				
				~	~				
				8月17日(日)	8月18日(日)				
				(11日間平均)	(11日間平均)				
北海道		一般国道5号	小樽市蘭島	21,500	22,000	98%	8月15日	24,100	(対前年比 98%)
		一般国道12号	岩見沢市上幌向町	26,600	26,200	102%	8月15日	31,100	(対前年比 107%)
		一般国道36号	北広島市輪厚	33,200	32,900	101%	8月9日	36,000	(対前年比 98%)
		一般国道38号	釧路市大楽毛	16,900	18,200	93%	8月12日	19,300	(対前年比 95%)
東北	岩手県	一般国道4号	一関市山目	18,700	18,300	102%	8月8日	20,300	(対前年比 100%)
	宮城県	一般国道4号	柴田郡柴田町	47,700	47,600	100%	8月8日	53,800	(対前年比 101%)
	秋田県	一般国道7号	由利本荘市石脇	24,200	25,300	96%	8月12日	27,300	(対前年比 98%)
	福島県	一般国道6号	いわき市勿来町	17,600	17,700	99%	8月13日	19,300	(対前年比 101%)
関東	栃木県	一般国道4号	矢板市土屋	31,200	32,700	95%	8月8日	34,400	(対前年比 97%)
	神奈川県	一般国道1号	中郡大磯町	31,500	34,200	92%	8月8日	37,100	(対前年比 100%)
	長野県	一般国道18号	北佐久郡軽井沢町	27,000	27,300	99%	8月12日	27,900	(対前年比 100%)
	長野県	一般国道20号	諏訪郡下諏訪町	14,800	15,600	95%	8月11日	16,700	(対前年比 89%)
北陸	新潟県	一般国道17号	南魚沼市六日町	17,000	17,200	99%	8月12日	19,200	(対前年比 96%)
	富山県	一般国道8号	魚津市木ノ下新	23,400	23,800	98%	8月12日	25,100	(対前年比 98%)
	石川県	一般国道8号	加賀市熊坂町	21,100	21,600	98%	8月14日	22,900	(対前年比 101%)
中部	岐阜県	一般国道19号	土岐市泉町	32,900	32,700	101%	8月12日	37,400	(対前年比 106%)
	静岡県	一般国道1号	湖西市白須賀	33,700	33,000	102%	8月13日	36,300	(対前年比 93%)
	三重県	一般国道23号	三重郡川越町	54,300	54,000	101%	8月13日	64,000	(対前年比 113%)
	三重県	一般国道42号	熊野市有馬町	16,700	17,800	94%	8月13日	19,900	(対前年比 103%)
近畿	滋賀県	一般国道1号	甲賀市土山町	17,500	17,400	101%	8月12日	21,300	(対前年比 115%)
	大阪府	一般国道1号	枚方市山之北町	64,200	66,100	97%	8月8日	72,700	(対前年比 98%)
	兵庫県	一般国道43号	尼崎市東本町	65,200	66,400	98%	8月11日	75,500	(対前年比 94%)
中国	広島県	一般国道2号	福山市大門町	24,600	25,300	97%	8月12日	28,500	(対前年比 102%)
	島根県	一般国道9号	松江市宍道町東来侍	33,100	32,900	101%	8月8日	37,900	(対前年比 99%)
四国	香川県	一般国道11号	東かがわ市引田町	10,900	11,100	98%	8月14日	12,700	(対前年比 106%)
	愛媛県	一般国道11号	西条市丹原町	13,900	14,100	99%	8月12日	16,100	(対前年比 103%)
	高知県	一般国道56号	幡多郡大方町	12,600	14,400	88%	8月13日	16,400	(対前年比 100%)
九州	佐賀県	一般国道34号	鳥栖市村田町	20,200	20,500	99%	8月7日	22,800	(対前年比 99%)
	熊本県	一般国道3号	宇城市小川町	22,100	22,700	97%	8月11日	23,600	(対前年比 98%)
	大分県	一般国道10号	大分市大字生石	66,200	69,400	95%	8月11日	75,900	(対前年比 101%)
	鹿児島県	一般国道3号	いちき串木野市大原町	16,400	16,900	97%	8月16日	18,000	(対前年比 97%)
沖縄県		一般国道58号	宜野湾市真志喜	31,800	36,100	88%	8月15日	34,200	(対前年比 92%)
		一般国道331号	那覇市小祿	32,400	33,900	96%	8月15日	34,700	(対前年比 98%)
平均				28,500	29,300	97%	8月12日	31,200	(対前年比 100%)

※1 最大日交通量は、期間中の全国(33箇所)の日平均交通量の最大値

■ 全国の交通動向を把握するための常時観測地点(全国の国道の主な地点)



※出典: H22国勢調査(人口)

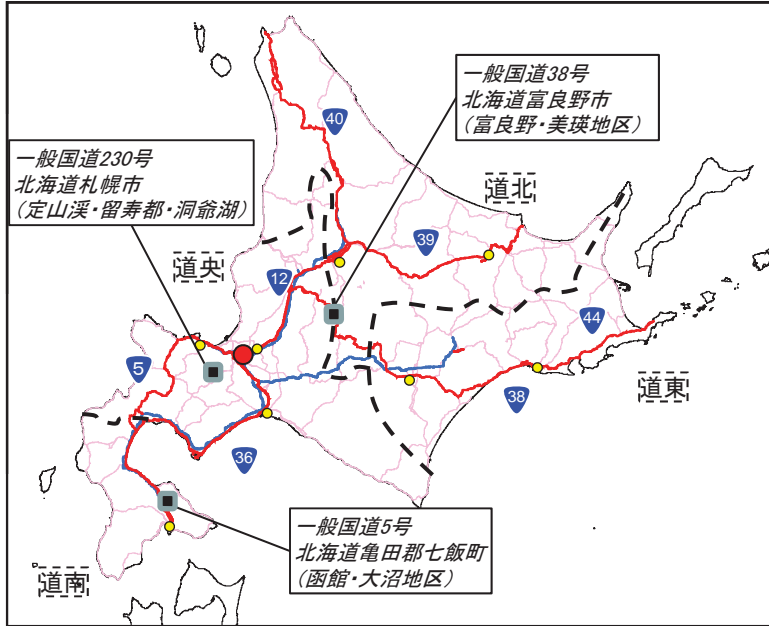
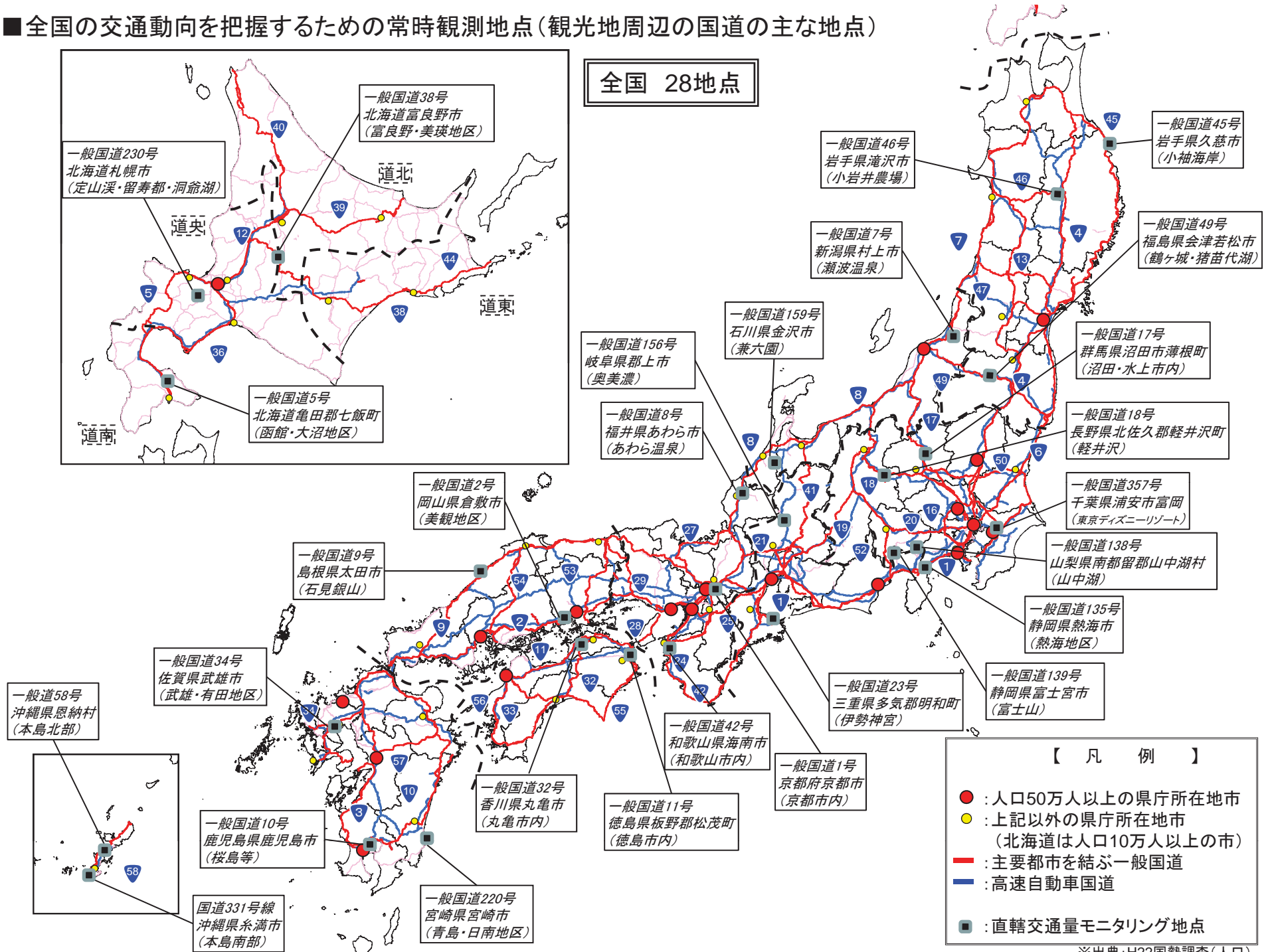
平成26年 お盆期間の日平均交通量(観光地周辺の国道の主な地点)

* 交通量は、全車種合計の断面交通量(トラフィックカウンター[道路に備えられている交通量(概数)の自動計測装置]による速報値を100台単位で表示)

区分	都道府県名	路線名	箇所名	付近の観光地等	平成26年①	平成25年②	対前年度 同期比 ①/②	平成26年度 お盆 (最大日交通量)	
					(台/日) 8月7日(木) ~ 8月17日(日) (11日間平均)	(台/日) 8月8日(木) ~ 8月18日(日) (11日間平均)		(台/日)	(対前年比)
北海道		一般国道38号	富良野市新富町	富良野・美瑛地区	12,600	13,000	97%	8月14日	14,200 (対前年比 98%)
		一般国道5号	亀田郡七飯町	函館・大沼地区	29,400	30,900	95%	8月15日	36,800 (対前年比 109%)
		一般国道230号	札幌市南区小金湯	定山溪・留寿都・洞爺湖	22,300	22,100	101%	8月15日	26,900 (対前年比 106%)
東北	岩手県	一般国道45号	久慈市侍浜町	小袖海岸	9,500	10,200	93%	8月12日	10,600 (対前年比 92%)
	岩手県	一般国道46号	滝沢市大釜	小岩井農場	28,000	33,000	85%	8月12日	30,600 (対前年比 77%)
	福島県	一般国道49号	会津若松市河東町	鶴ヶ城・猪苗代湖	20,100	20,800	97%	8月15日	22,200 (対前年比 100%)
関東	群馬県	一般国道17号	沼田市薄根町	沼田・水上市内	13,500	13,600	99%	8月15日	15,500 (対前年比 97%)
	千葉県	一般国道357号	浦安市富岡	東京ディズニーリゾート	55,300	58,300	95%	8月8日	63,300 (対前年比 96%)
	山梨県	一般国道138号	南都留郡山中湖村	山中湖	17,100	18,600	92%	8月15日	19,200 (対前年比 97%)
	長野県	一般国道18号	北佐久郡軽井沢町	軽井沢	27,000	27,300	99%	8月12日	27,900 (対前年比 100%)
北陸	新潟県	一般国道7号	村上市新町	瀬波温泉	16,400	16,400	100%	8月12日	18,200 (対前年比 99%)
	石川県	一般国道159号	金沢市小坂町	兼六園	33,000	34,500	96%	8月13日	36,600 (対前年比 103%)
中部	岐阜県	一般国道156号	郡上市八幡	奥美濃	16,100	17,200	94%	8月14日	21,000 (対前年比 101%)
	静岡県	一般国道135号	熱海市泉	熱海地区	30,400	31,500	97%	8月13日	33,600 (対前年比 102%)
	静岡県	一般国道139号	富士宮市根原	富士山	11,000	12,900	85%	8月15日	14,700 (対前年比 103%)
	三重県	一般国道23号	多気郡明和町大淀	伊勢神宮	34,000	34,800	98%	8月12日	38,200 (対前年比 104%)
近畿	福井県	一般国道8号	あわら市熊坂	あわら温泉	13,200	13,200	100%	8月12日	14,100 (対前年比 103%)
	京都府	一般国道1号	京都市山科区音羽前田町	京都市内	56,700	57,800	98%	8月11日	61,800 (対前年比 102%)
	和歌山県	一般国道42号	海南市冷水	和歌山市内	24,400	23,600	103%	8月11日	29,700 (対前年比 116%)
中国	島根県	国道9号	大田市温泉津町	石見銀山	10,000	10,800	93%	8月16日	11,900 (対前年比 99%)
	岡山県	国道2号	倉敷市片島	美観地区	26,900	27,300	99%	8月12日	29,800 (対前年比 99%)
四国	徳島県	一般国道11号	板野郡松茂町	徳島市内	45,500	49,800	91%	8月14日	53,700 (対前年比 103%)
	香川県	一般国道32号	丸亀市綾歌町	丸亀市内	31,800	32,100	99%	8月12日	35,300 (対前年比 104%)
九州	佐賀県	一般国道34号	武雄市武雄町	武雄・有田地区	20,900	21,000	100%	8月16日	23,800 (対前年比 105%)
	宮崎県	一般国道220号	宮崎市加江田	青島・日南地区	25,700	28,100	91%	8月15日	30,800 (対前年比 97%)
	鹿児島県	一般国道10号	鹿児島市吉野町	桜島等	30,800	31,500	98%	8月12日	33,700 (対前年比 99%)
沖縄県		一般国道58号	恩納村仲泊	本島北部	30,600	31,000	99%	8月15日	34,700 (対前年比 108%)
		一般国道331号	糸満市潮平	本島南部	19,500	19,300	101%	8月9日	20,300 (対前年比 100%)
平均					25,400	26,400	96%	8月13日	27,600 (対前年比 100%)

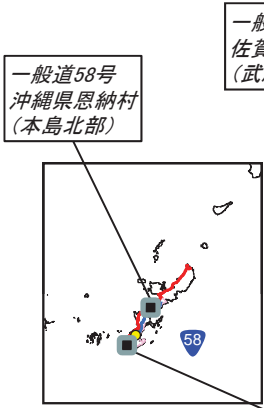
※1 最大日交通量は、期間中の全国(28箇所)の日平均交通量の最大値

■ 全国の交通動向を把握するための常時観測地点（観光地周辺の国道の主な地点）



全国 28地点

- 一般国道45号 岩手県久慈市 (小袖海岸)
- 一般国道49号 福島県会津若松市 (鶴ヶ城・猪苗代湖)
- 一般国道17号 群馬県沼田市薄根町 (沼田・水上市内)
- 一般国道18号 長野県北佐久郡軽井沢町 (軽井沢)
- 一般国道357号 千葉県浦安市富岡 (東京ディズニーリゾート)
- 一般国道138号 山梨県南都留郡山中湖村 (山中湖)
- 一般国道135号 静岡県熱海市 (熱海地区)
- 一般国道139号 静岡県富士宮市 (富士山)
- 一般国道46号 岩手県滝沢市 (小岩井農場)
- 一般国道7号 新潟県村上市 (瀬波温泉)
- 一般国道159号 石川県金沢市 (兼六園)
- 一般国道156号 岐阜県郡上市 (奥美濃)
- 一般国道8号 福井県あわら市 (あわら温泉)
- 一般国道2号 岡山県倉敷市 (美観地区)
- 一般国道9号 島根県太田市 (石見銀山)
- 一般国道34号 佐賀県武雄市 (武雄・有田地区)
- 一般国道58号 沖縄県恩納村 (本島北部)
- 一般国道10号 鹿児島県鹿児島市 (桜島等)
- 一般国道32号 香川県丸亀市 (丸亀市内)
- 一般国道11号 徳島県板野郡松茂町 (徳島市内)
- 一般国道42号 和歌山県海南市 (和歌山市内)
- 一般国道1号 京都府京都市 (京都市内)
- 一般国道23号 三重県多気郡明和町 (伊勢神宮)



- 一般国道220号 宮崎県宮崎市 (青島・日南地区)