

1. 開通日時

2014年7月20日(日) 15時

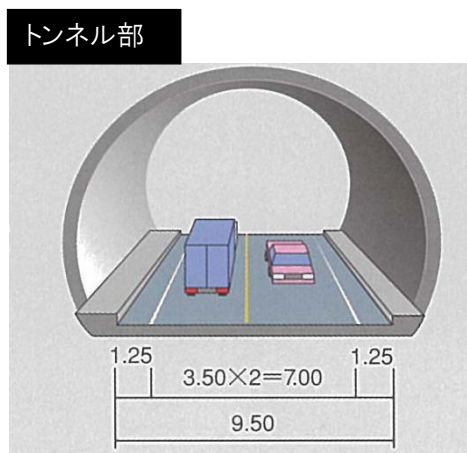
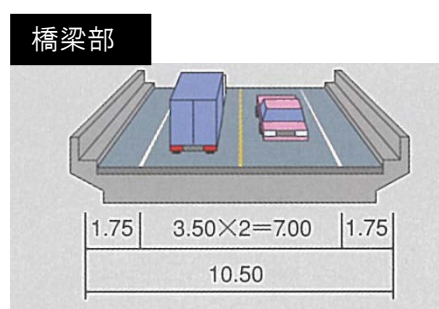
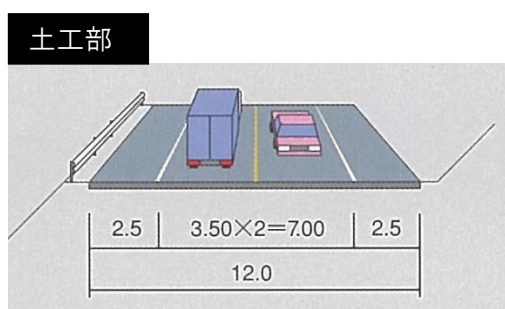
2. 開通区間の概要

路線名(道路名)	近畿自動車道敦賀線(舞鶴若狭自動車道)	
開通区間	小浜IC(小浜市府中) ^{おぼましふちゆう} ～敦賀JCT(敦賀市高野) ^{つるがしたかの}	
開通延長	39.0km	
本線車線数	2車線(上下線 各1車線)	
ジャンクション インターチェンジ 休憩施設	小浜IC ^{おぼま}	小浜市府中 ^{おぼましふちゆう} 2011年(平成23年)7月16日開通済
	若狭上中IC ^{わかさかみなか}	三方上中郡若狭町上黒田 ^{わかさちようかみくらだ}
	三方五湖PA ^{みかたごこ}	三方上中郡若狭町生倉 ^{わかさちよういくら}
	若狭三方IC ^{わかさみかた}	三方上中郡若狭町気山 ^{わかさちようきやま}
	若狭美浜IC ^{わかさみはま}	三方郡美浜町山上 ^{みはまちようやまがみ}
	敦賀JCT ^{つるが}	敦賀市高野 ^{つるがしたかの}

※敦賀南スマートインターチェンジは2016年度、三方PAスマートインターチェンジ(仮称)は2017年度の完成を予定しております。

※開通にあわせて、三方五湖PAに商業施設がオープンします。

3. 開通区間の標準断面図



4. 現況写真



くにとみ
国富トンネル付近
(小浜市)



三方五湖PA
(若狭町)



若狭三方IC
(若狭町)



のさかだけ
野坂岳トンネル
(美浜町・敦賀市)



きぬかけおおほし
敦賀衣掛大橋
(敦賀市)

【参考】

舞鶴自動車道の開通経緯

起点	～	終点	開通年月日
たんなんささやまぐち 丹南篠山口IC	～	ふくちやま 福知山IC	1987年(昭和62年)3月18日
よかわ 吉川JCT	～	たんなんささやまぐち 丹南篠山口IC	1988年(昭和63年)3月24日
ふくちやま 福知山IC	～	まいづるにし 舞鶴西IC	1991年(平成3年)3月26日
まいづるにし 舞鶴西IC	～	まいづるひがし 舞鶴東IC	1998年(平成10年)3月18日
まいづるひがし 舞鶴東IC	～	おぼまにし 小浜西IC	2003年(平成15年)3月9日
おぼまにし 小浜西IC	～	おぼま 小浜IC	2011年(平成23年)7月16日

5. 整備効果

整備効果① 広域ネットワークの形成によるルート選択の拡大

舞鶴若狭自動車道の全線開通で、近畿・東海・北陸をつなぐ大環状ネットワークが形成され、そこからさらに全国へとつながり、移動が便利になります。また、ゴールデンウィークや夏休みの渋滞時にも、ルートの選択肢が広がります。



■吉川JCT ⇄ 敦賀JCTの距離と所要時間

- ・吉川JCT～敦賀JCTの距離が、大幅に短縮されます。
- ・名神高速道路の渋滞発生時には、所要時間の差が拡大します。

	距離	通常時※1	渋滞発生時※2
北側ルート(舞鶴若狭自動車道)	162km	約2時間20分	約2時間20分
南側ルート(中国自動車道、名神高速道路、北陸自動車道)	195km	約2時間20分	約3時間5分

※1 規制速度で計算した所要時間。ただし、舞鶴若狭自動車道の今回開通区間は、供用区間(暫定2車線)の規制速度(70km/h)を準用。

※2 名神高速道路(草津JCT～大山崎JCT)が渋滞した場合、渋滞区間の速度を25km/hで計算した所要時間。

整備効果② 所要時間の短縮による観光促進への寄与

舞鶴若狭自動車道の全線開通により高速道路ネットワークのミッシングリンクが解消され、近畿・東海・北陸・中国の各方面と若狭地域の所要時間が短縮されるだけでなく、「高速道路がつながることによる行きやすさ」感が生まれ、各方面からの観光客の増加が期待されます。

蘇洞門(小浜市) | みょうつうじ 明通寺(小浜市) | うりわりのたき 瓜割の滝(若狭町) | みかたごこ 三方五湖(美浜町・若狭町) | みずしま 水島(敦賀市)

すいしょうはま 水晶浜(美浜町) | わかさの海水浴場
 沿線には約50箇所の海水浴場があり、水質の良さは日本トップクラスです。

けひのまつばら 気比の松原(敦賀市) | くまがわしゆく 熊川宿(若狭町)

※写真: 福井県観光連盟HP

金沢	現況: 3時間	約35分短縮	小浜
	開通後: 2時間25分		
名古屋	現況: 2時間40分	約35分短縮	小浜
	開通後: 2時間5分		
姫路	現況: 3時間20分	約15分短縮	敦賀
	開通後: 3時間5分		

※高速道路は規制速度、一般道は実勢速度より算出
 ※舞鶴若狭自動車道の今回開通区間は、供用区間(暫定2車線)の規制速度(70km/h)を準用

国定公園内に三方五湖PAが完成
 若狭湾国定公園内のPAという立地を活かし、三方湖を眺めながら食事や休憩を楽しんでいただけるエリアが開通にあわせてオープンします。

整備効果③ アクセス向上による地域産業振興への寄与

経済発展の著しいアジア各地とを結ぶ航路により、敦賀港の国際コンテナ取扱貨物量は年々増加しています。舞鶴若狭自動車道の全線開通で敦賀港へのアクセスが向上し、京阪神・中京圏との物流時間が短縮され、また、定時性が高まるため若狭地域の産業発展に寄与します。沿線各市町では産業団地が整備され、企業誘致にも寄与することから、地域の新たな雇用の創出も期待されます。

■沿線地域の主な産業用地

敦賀市産業団地(敦賀市:20ha)



松原産業団地(美浜町:2.6ha)



三十三産業団地(若狭町:3.1ha)



竜前企業団地(小浜市:5.3ha)



※出典: 福井県企業立地ガイド



出典: 敦賀港国際ターミナル株式会社、福井県土木部港湾空港課

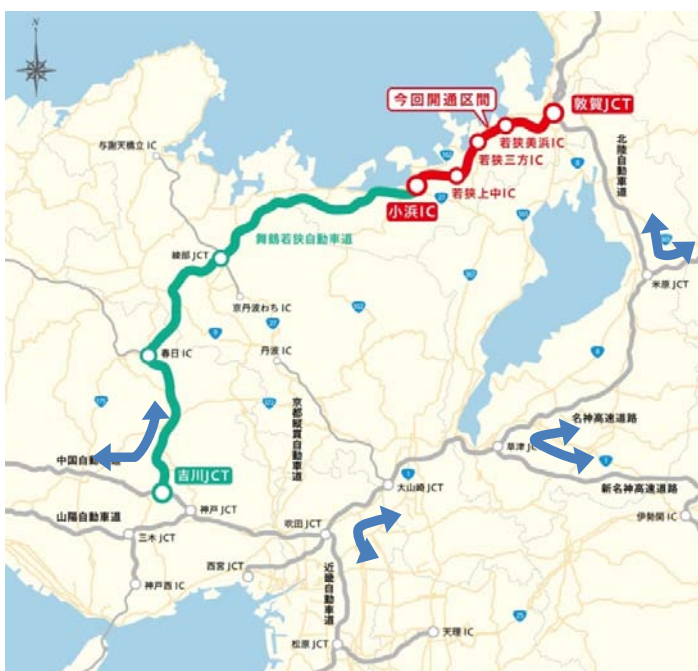
■敦賀港のコンテナ貿易量



出典: 敦賀みなと振興会

整備効果④ 災害時の代替ルート機能による災害復旧への寄与

今後30年以内に高い確率で発生すると予想されている東南海・南海地震が発生すると、京阪神・中京圏の都市機能に大きな混乱を招く可能性があります。舞鶴若狭自動車道は想定される震度が比較的低いエリアを通過しているため、緊急時の代替路として、また災害復旧・被災地支援に寄与する道路としての役割が期待されています。



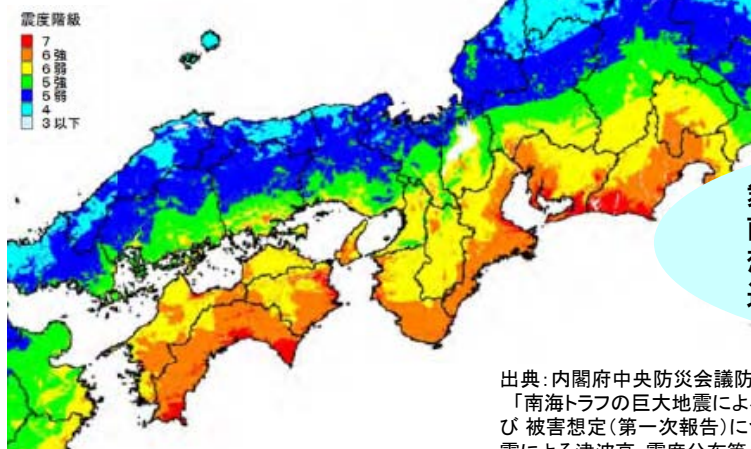
■阪神・淡路大震災時の迂回状況図

阪神・淡路大震災時、寸断された中国道、阪神高速に替わり、舞鶴若狭自動車道と国道27号が東西を結ぶ代替ルートとなりました。舞鶴若狭自動車道の全線開通により、災害時の迅速な災害復旧が可能になります。



■南海トラフ巨大地震による震度分布

※震度の最大値の分布図



舞鶴若狭自動車道は南海トラフ巨大地震時において想定される震度が比較的低いエリアを通過しています。

出典：内閣府中央防災会議防災対策推進検討会議
「南海トラフの巨大地震による津波高・浸水域等（第二次報告）及び被害想定（第一次報告）について 資料1-1南海トラフの巨大地震による津波高・震度分布等」（平成24年8月29日発表）

6. 今回開通区間等の料金

■若狭三方 I C と主要 I C の間の料金表

○通常料金

(距離：km、料金：円)

道路名	I C 名	距離	軽自動車等	普通車	中型車	大型車	特大車
東名高速道路	浜松	240.8	4,490	5,570	6,650	9,090	15,000
	名古屋	145.3	3,010	3,720	4,430	6,040	9,950
名神高速道路	大津	134.9	2,840	3,510	4,180	5,690	9,380
	京都南	148.1	3,110	3,840	4,580	6,230	10,200
	名神吹田	175.1	3,640	4,510	5,380	7,330	12,100
北陸自動車道	富山	208.8	4,010	4,980	5,940	8,100	13,300
	金沢西	147.2	3,040	3,760	4,480	6,100	10,000
	福井	71.9	1,690	2,070	2,450	3,310	5,420
	敦賀	21.3	610	730	840	1,100	1,720
舞鶴若狭自動車道	小浜	18.8	560	660	760	990	1,540
東海北陸自動車道	岐阜各務原	124.5	2,680	3,310	3,940	5,350	8,810
伊勢自動車道	津	198.0	3,850	4,770	5,690	7,770	12,800
中国自動車道	宝塚	165.4	3,380	4,190	4,990	6,800	11,200

■ E T C 割引の適用について

割引名称	主な内容
深夜割引	0時～4時までの間に対象となる道路を走行。30%割引。
平日朝夕割引 (後日還元型)	E T C マイレージサービスに事前登録した E T C クレジットカード又は E T C パーソナルカードを利用し、6時～9時までの間、または、17時～20時までの間に入口または出口料金所を通過。朝、夕それぞれ最初の1回に限り適用。最大100km走行分まで最大50%を後日還元。 ※月毎の割引対象となる利用回数に応じ還元率を設定。無料走行分として後日還元。
休日割引	土日祝日の0時～24時の間に対象となる道路を走行。軽自動車等または普通車のみ対象。地方部区間のみ30%割引。 ※50%割引は6月末をもって終了。

※割引後の料金は四捨五入により10円単位の端数処理を行いますので、割引率が異なる場合があります。

※各割引の適用条件等の詳細については、N E X C O 中日本ホームページをご確認ください。

7. 商業施設の概要

エリア名	舞鶴若狭自動車道 ^{みかたごこ} 三方五湖パーキングエリア
区分	上下線集約(上下線どちらからでもご利用いただけます。)
営業店舗	コンビニエンスストア(24時間営業)
テナント名	株式会社ファミリーマート
特色	三方湖の景色を楽しみながら、店内でお弁当やファストフードなどのお食事がご利用いただけます。
その他	ガソリンサービス(ガソリン缶販売)を実施します。
ぷらっとパーク	一般道からでもお客さまに気軽にご利用いただけるように、専用駐車場を整備しております。(ご利用時間 24 時間、駐車台数 5 台)

施設完成イメージ



コンセプト:名勝「三方五湖」の景観になじむ和風建築